

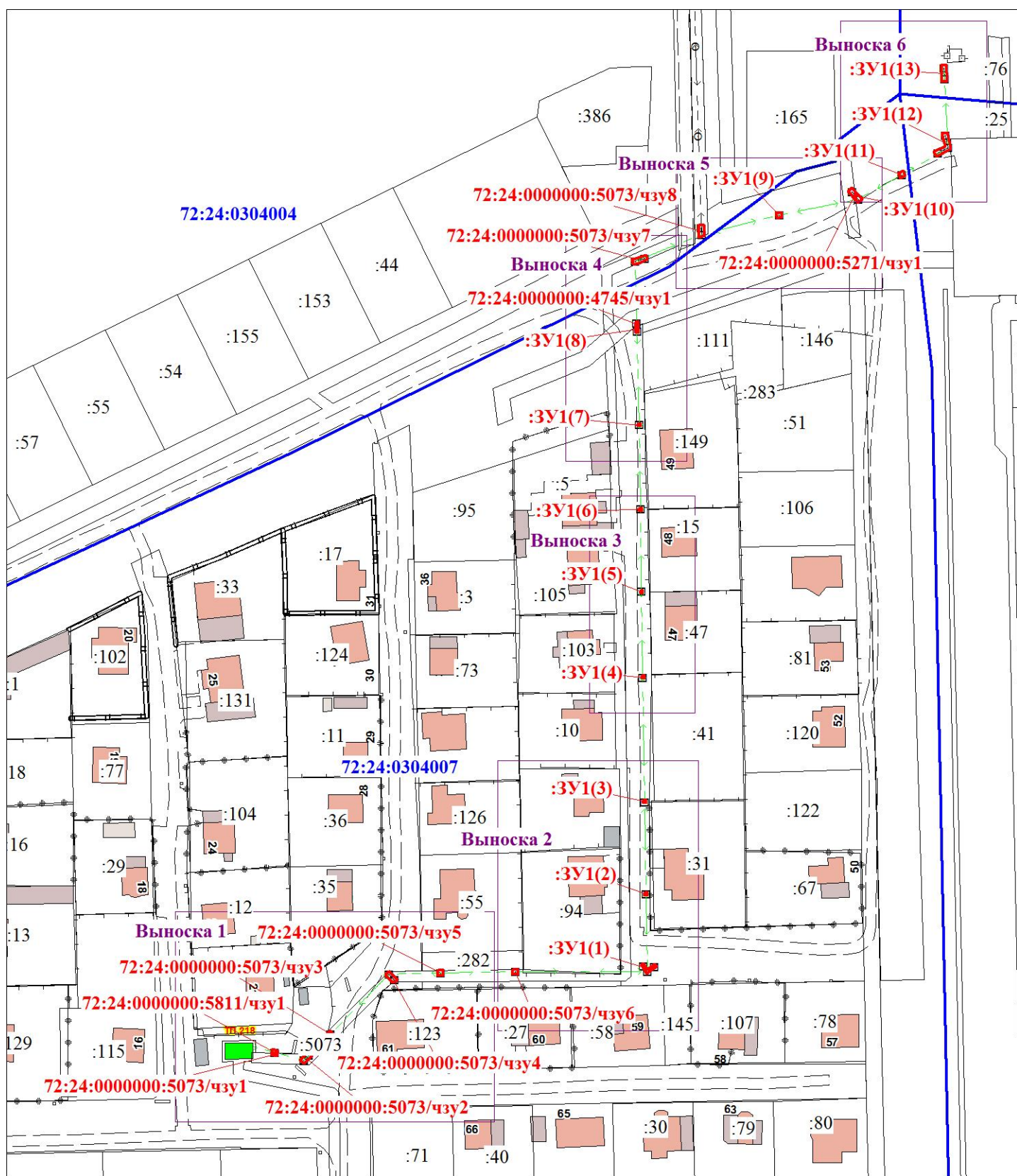
Схема расположения границ публичного сервитута

Для размещения и эксплуатации сооружения ВЛ-0,4 кВ фидер "Вузгородок" от ПС 110/10 кВ "Вузгородок" до ТП-10/0,4 кВ №218, расположенного по адресу:
Тюменская область, город Тобольск, 11 микрорайон, 43г

Кадастровый номер земельного участка 72:24:0000000:5073		
Обозначение на схеме: 72:24:0000000:5073/чзу1		
Разрешенное использование: для строительства ВЛ-0,4кВ		
Площадь земельного участка (м ²) 2 926		
Площадь установления сервитута (м ²) 50		
Обозначение характерных точек границ	Координаты , м (МСК №2)	
	X	Y
1	2	3
(1)		
2	457564.62	2541639.90
6	457564.54	2541641.96
7	457563.46	2541641.65
5	457564.00	2541639.72
(2)		
8	457563.63	2541655.04
11	457560.63	2541651.81
10	457562.09	2541650.42
9	457565.09	2541653.67
(3)		
13	457572.99	2541661.62
14	457571.64	2541663.10
15	457570.16	2541661.75
12	457571.51	2541660.27
(4)		
16	457593.88	2541682.36
17	457595.13	2541683.63
18	457595.14	2541683.94
19	457591.94	2541687.01
20	457591.13	2541686.18
21	457591.12	2541685.41
22	457590.94	2541685.19
(5)		
24	457595.45	2541702.08
25	457595.46	2541704.08
26	457593.46	2541704.08
23	457593.46	2541702.08
(6)		
28	457595.78	2541729.94
29	457595.81	2541731.94
30	457594.00	2541731.94
27	457594.00	2541729.94
(7)		
71	457861.10	2541774.52
67	457862.91	2541779.77
68	457861.22	2541780.35
69	457860.09	2541777.73
70	457859.21	2541775.17
(8)		
75	457873.88	2541799.31
72	457873.96	2541801.31
73	457870.08	2541801.54
74	457869.38	2541799.58
Условный номер земельного участка : 3У1		
Площадь земельного участка (м ²) 64		
Обозначение характерных точек границ	Координаты , м (МСК №2)	
	X	Y

1	2	3
(1)		
31	457597.48	2541778.04
32	457598.02	2541778.88
33	457595.79	2541780.30
34	457597.88	2541783.15
35	457597.07	2541783.75
36	457594.26	2541780.10
(2)		
38	457624.45	2541779.31
39	457624.45	2541780.31
40	457623.45	2541780.31
37	457623.45	2541779.31
(3)		
42	457659.11	2541778.87
43	457659.11	2541779.87
44	457658.11	2541779.87
41	457658.11	2541778.87
(4)		
46	457705.53	2541778.19
47	457705.53	2541779.19
48	457704.53	2541779.19
45	457704.53	2541778.19
(5)		
50	457737.42	2541777.64
51	457737.42	2541778.63
52	457736.42	2541778.63
49	457736.42	2541777.64
(6)		
54	457768.19	2541777.25
55	457768.19	2541778.25
56	457767.19	2541778.25
53	457767.19	2541777.25
(7)		
58	457799.86	2541776.75
59	457799.86	2541777.75
60	457798.86	2541777.75
57	457798.86	2541776.75
(8)		
61	457836.04	2541775.91
62	457836.39	2541776.90
63	457833.91	2541776.92
64	457833.90	2541775.92
(9)		
77	457878.49	2541828.37
78	457878.92	2541830.32
79	457876.96	2541830.75
76	457876.54	2541828.79
(10)		
80	457886.82	2541857.87
84	457883.53	2541860.56
85	457882.27	2541859.00
81	457883.10	2541858.32
(11)		
87	457893.38	2541874.09
88	457894.28	2541875.87
89	457892.49	2541876.77
86	457891.59	2541874.98
(12)		
96	457908.19	2541890.38

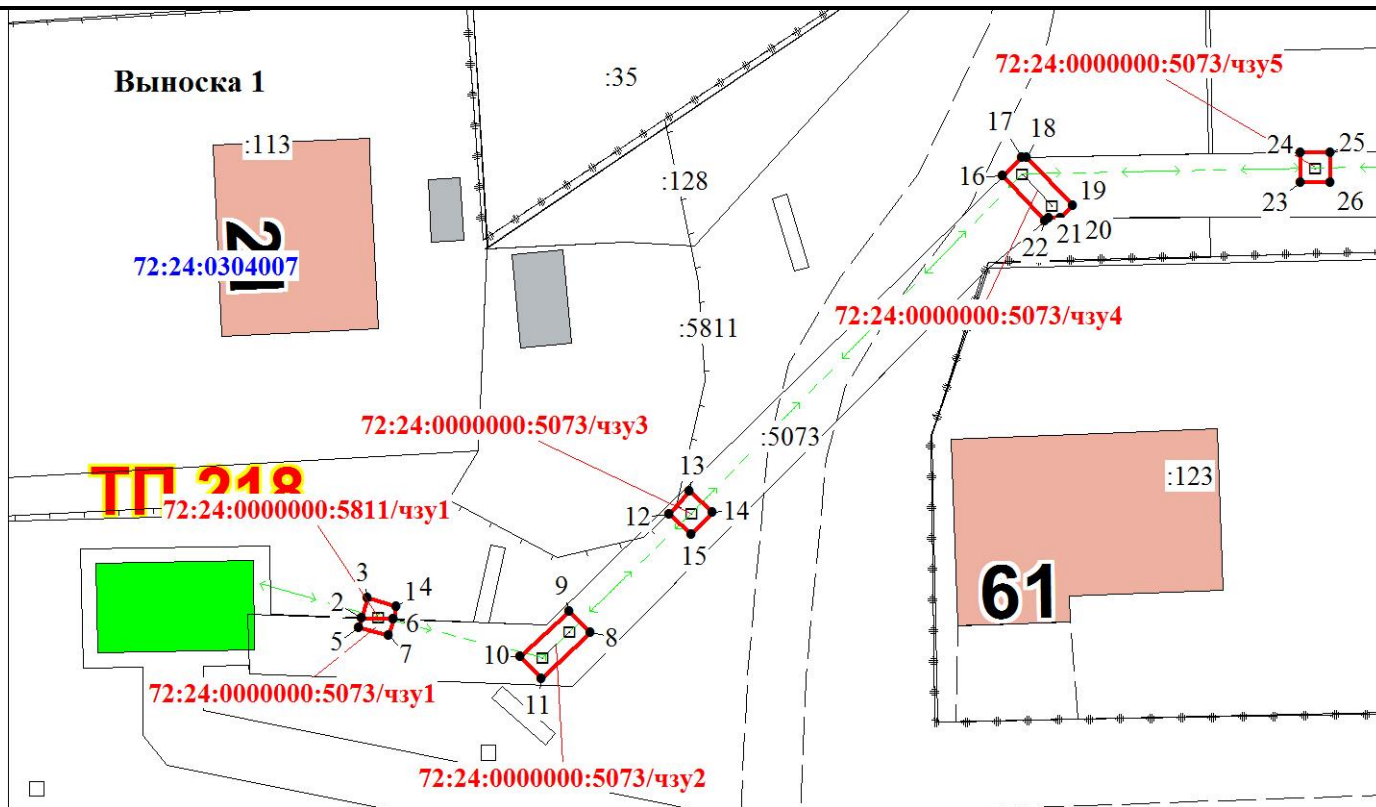
90	457908.69	2541892.33
91	457902.87	2541893.83
92	457902.37	2541893.83
93	457899.70	2541888.31
94	457901.49	2541887.44
95	457903.50	2541891.59
(13)		
98	457933.77	2541890.07
97	457933.90	2541892.06
100	457927.80	2541892.46
99	457927.66	2541890.46
Кадастровый номер земельного участка 72:24:0000000:4745		
Обозначение на схеме: 72:24:0000000:4745/чзу1		
Разрешенное использование: для строительства инженерных сетей (водопровод, канализация, газопровод) для блокированных домов жилой застройки в 16 мкр. г. Тобольска		
Площадь земельного участка (м ²) 9 911		
Площадь установления сервитута (м ²) 2		
Обозначение характерных точек границ	Координаты , м (МСК №2)	
	X	Y
1	2	3
65	457837.84	2541775.88
66	457837.85	2541776.88
62	457836.39	2541776.90
61	457836.04	2541775.91
Кадастровый номер земельного участка 72:24:0000000:5271		
Обозначение на схеме: 72:24:0000000:5271/чзу1		
Разрешенное использование: для строительства 4 КЛ - 10 кВ ПС 110/10кВ "Вузгородок" до РП - 15		
Площадь земельного участка (м ²) 6 056		
Площадь установления сервитута (м ²) 6		
Обозначение характерных точек границ	Координаты , м (МСК №2)	
	X	Y
1	2	3
82	457886.70	2541855.38
83	457887.96	2541856.94
80	457886.82	2541857.87
81	457883.10	2541858.32
Кадастровый номер земельного участка 72:24:0000000:5811		
Обозначение на схеме: 72:24:0000000:5811/чзу1		
Разрешенное использование: дороги общего пользования		
Площадь земельного участка (м ²) 38 566		
Площадь установления сервитута (м ²) 2		
Обозначение характерных точек границ	Координаты , м (МСК №2)	
	X	Y
1	2	3
3	457565.93	2541640.27
4	457565.38	2541642.19
1	457564.55	2541641.96
2	457564.62	2541639.90
Общая площадь сервитута (м²) 124		



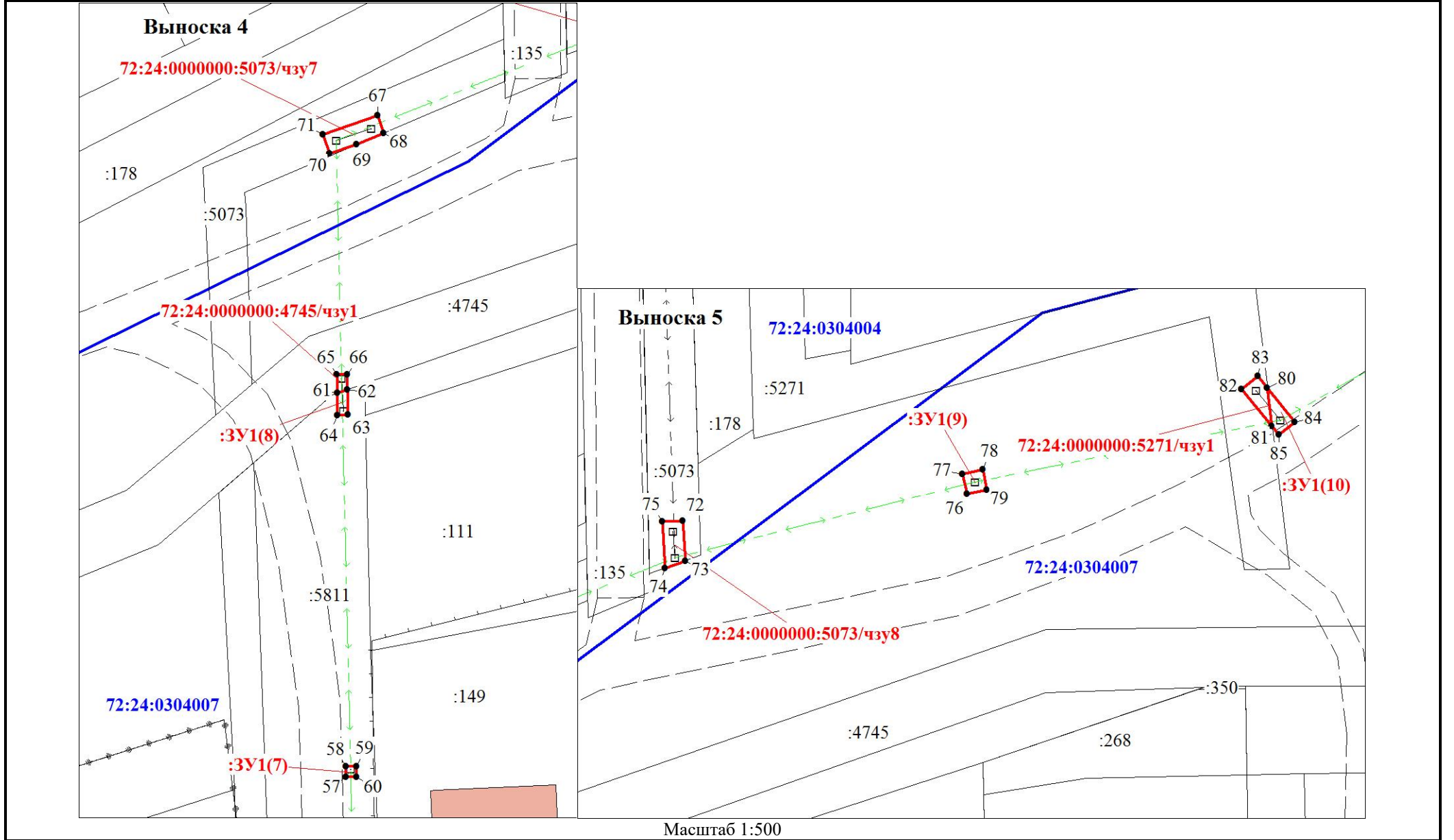
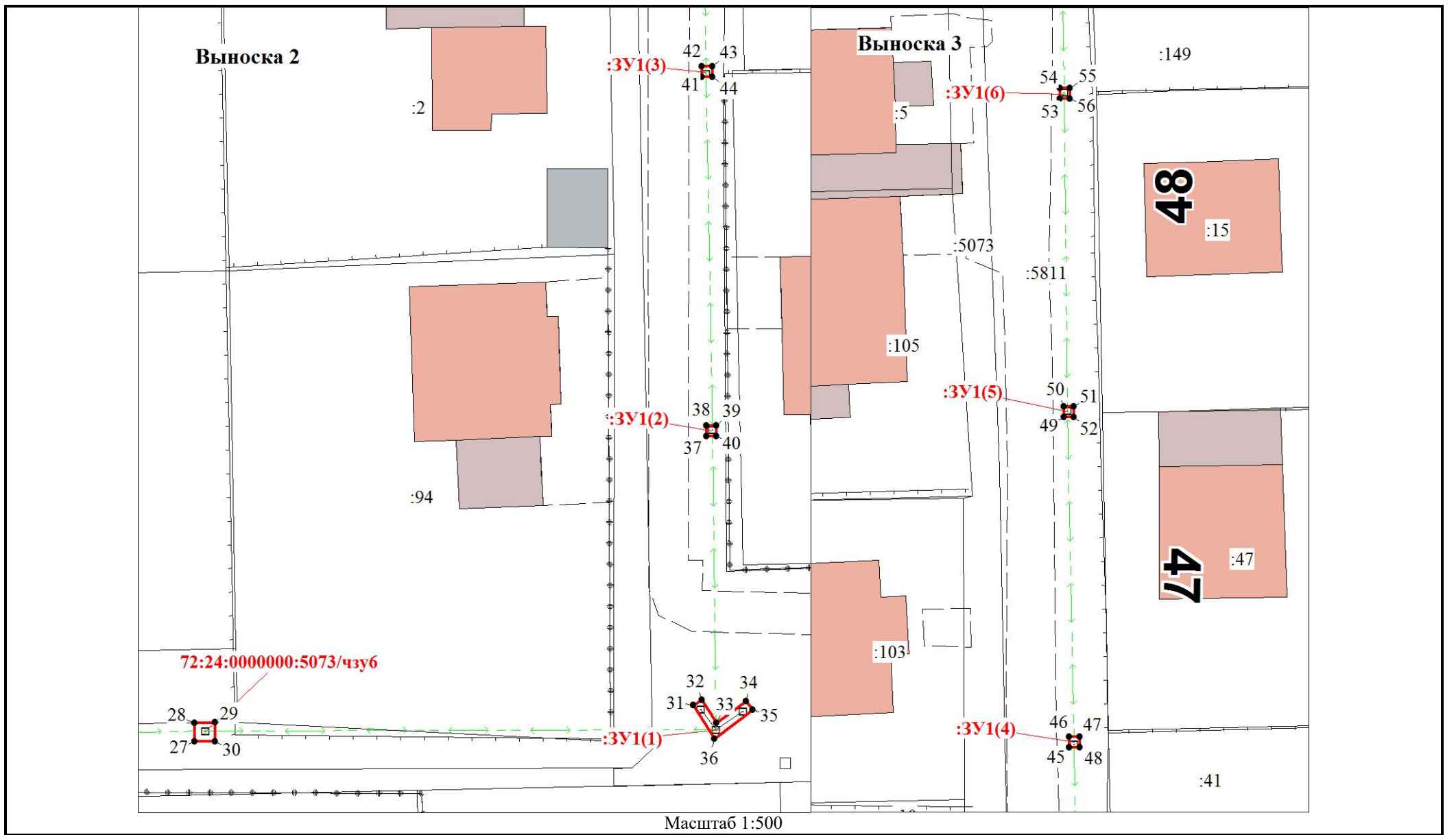
Масштаб 1 : 2000

Условные обозначения:

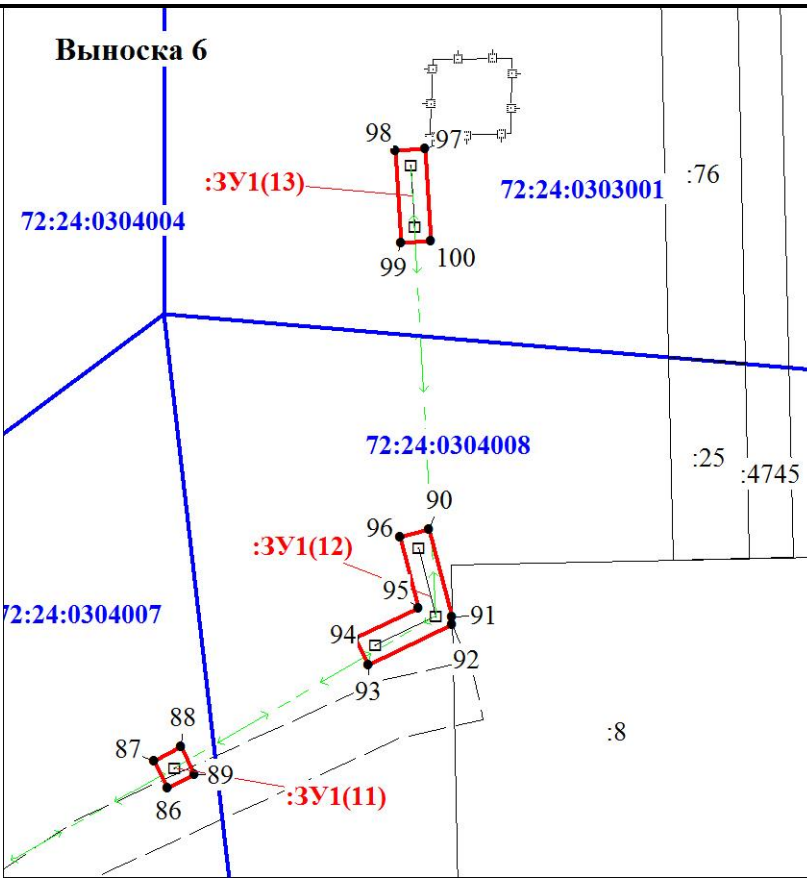
- граница земельного участка, установленная в соответствии с федеральным законодательством, включенная в ГКН
- граница образуемого земельного участка
- :123 - обозначение кадастрового номера исходного земельного участка
- :ЗУ1 - обозначение образуемого земельного участка
- - зона с особыми условиями использования территории



Масштаб 1:500



Выноска 6



Масштаб 1:500