

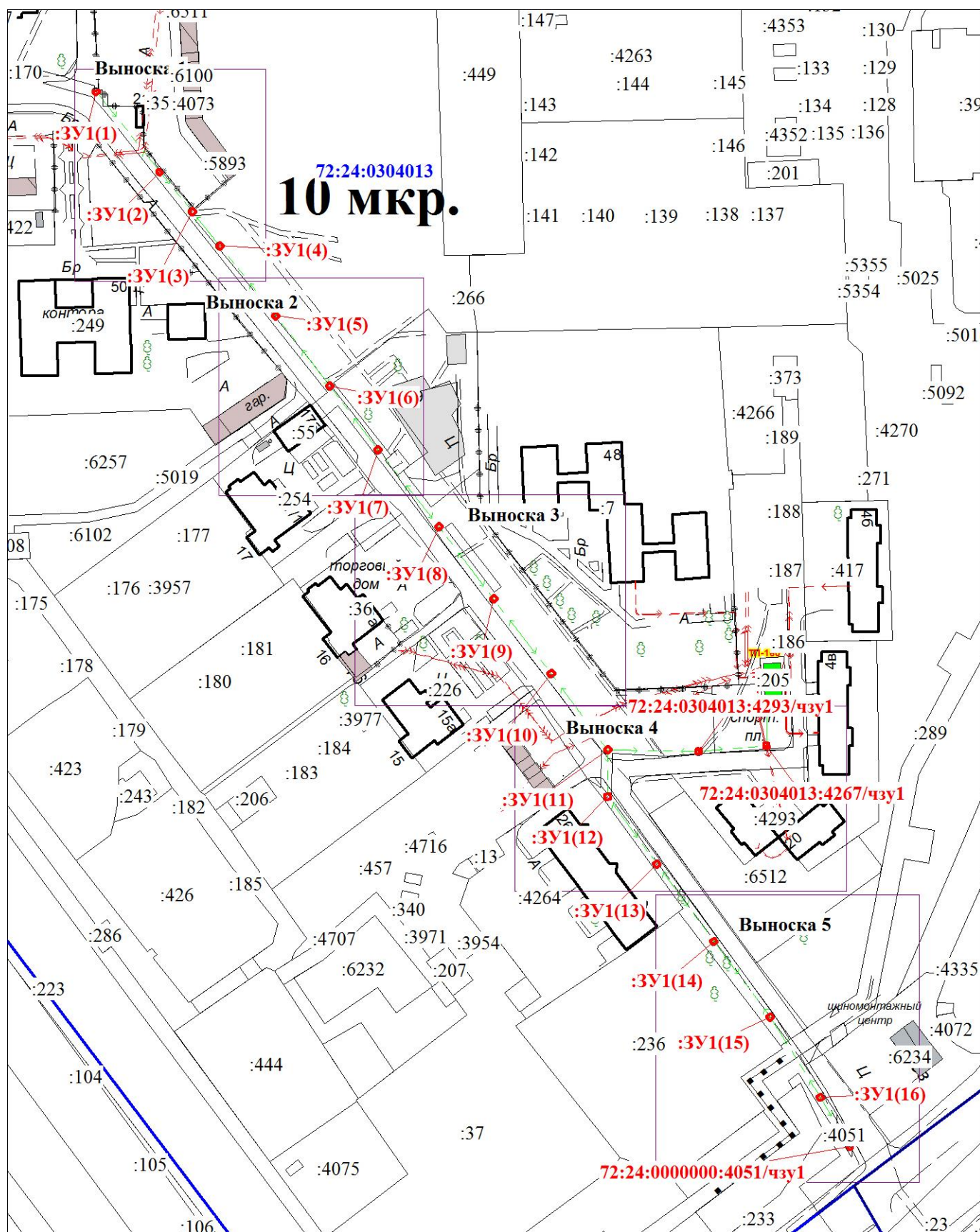
Схема расположения границ публичного сервитута

Для размещения и эксплуатации сооружения Сооружение ВЛ-0,4 кВ уличного освещения от ТП-160,
расположенного по адресу Тюменская область, г. Тобольск, 10 микрорайон, 86г

Кадастровый номер земельного участка 72:24:0000000:4051		
Обозначение на схеме: 72:24:0000000:4051/чзУ1		
Разрешенное использование: земельный участок для строительства автомагистрали М-3 в г.Тобольске		
Площадь земельного участка (м ²) 2 903		
Площадь Установления сервитута (м ²) 4		
Обозначение характерных точек границ	Координаты , м (МСК №2)	
	X	Y
1	2	3
68	455782.57	2541769.28
67	455783.58	2541771.00
66	455782.79	2541771.47
70	455781.52	2541771.44
69	455780.85	2541770.29
Кадастровый номер земельного участка 72:24:0304013:4293		
Обозначение на схеме: 72:24:0304013:4293/чзУ1		
Разрешенное использование: под многоквартирный жилой дом		
Площадь земельного участка (м ²) 2 488		
Площадь земельного участка (м ²) 3		
Обозначение характерных точек границ	Координаты , м (МСК №2)	
	X	Y
1	2	3
73	455929.71	2541713.60
74	455929.75	2541714.57
75	455928.77	2541714.57
76	455928.77	2541714.95
77	455929.77	2541714.95
78	455929.79	2541715.60
71	455927.96	2541715.69
72	455927.80	2541713.69
Кадастровый номер земельного участка 72:24:0304013:4267		
Обозначение на схеме: 72:24:0304013:4267/чзУ1		
Разрешенное использование: под многоквартирный жилой дом		
Площадь земельного участка (м ²) 2 028		
Площадь земельного участка (м ²) 4		
Обозначение характерных точек границ	Координаты , м (МСК №2)	
	X	Y
1	2	3
85	455931.75	2541738.56

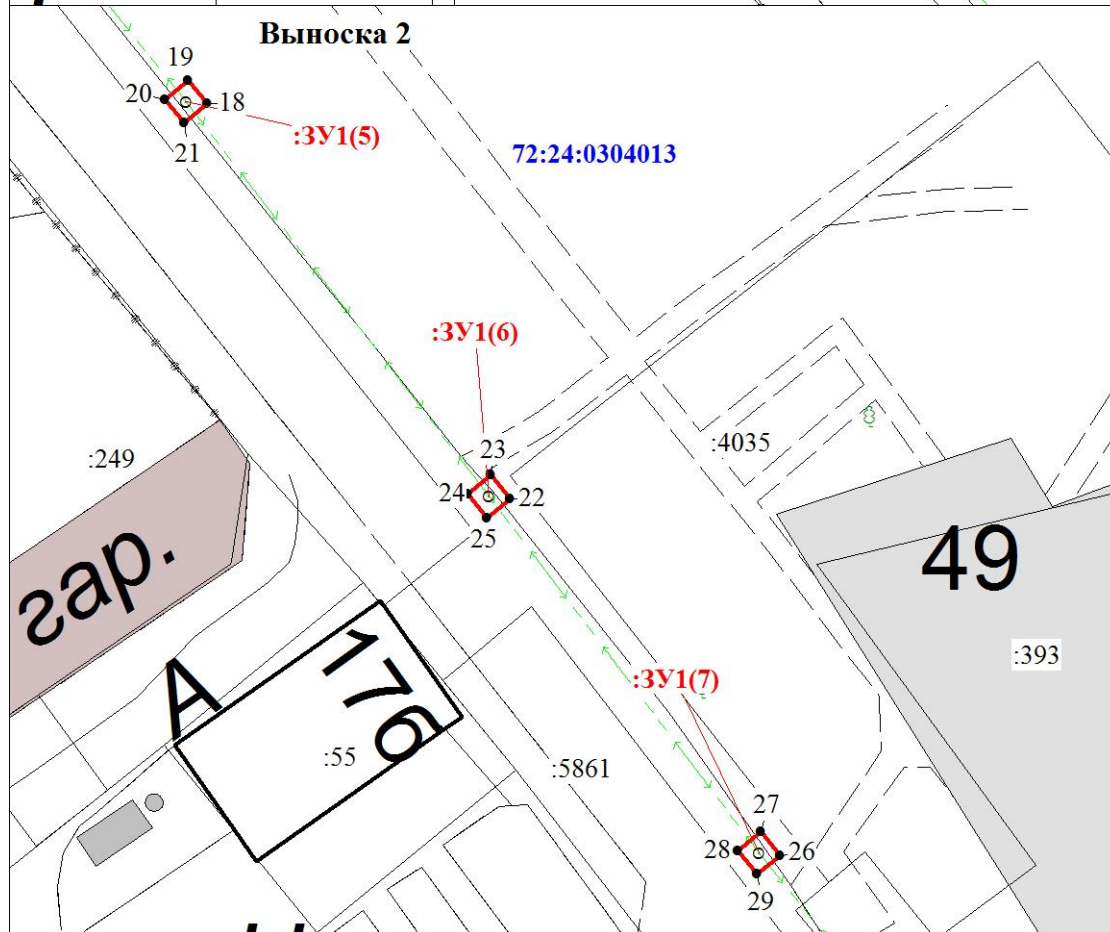
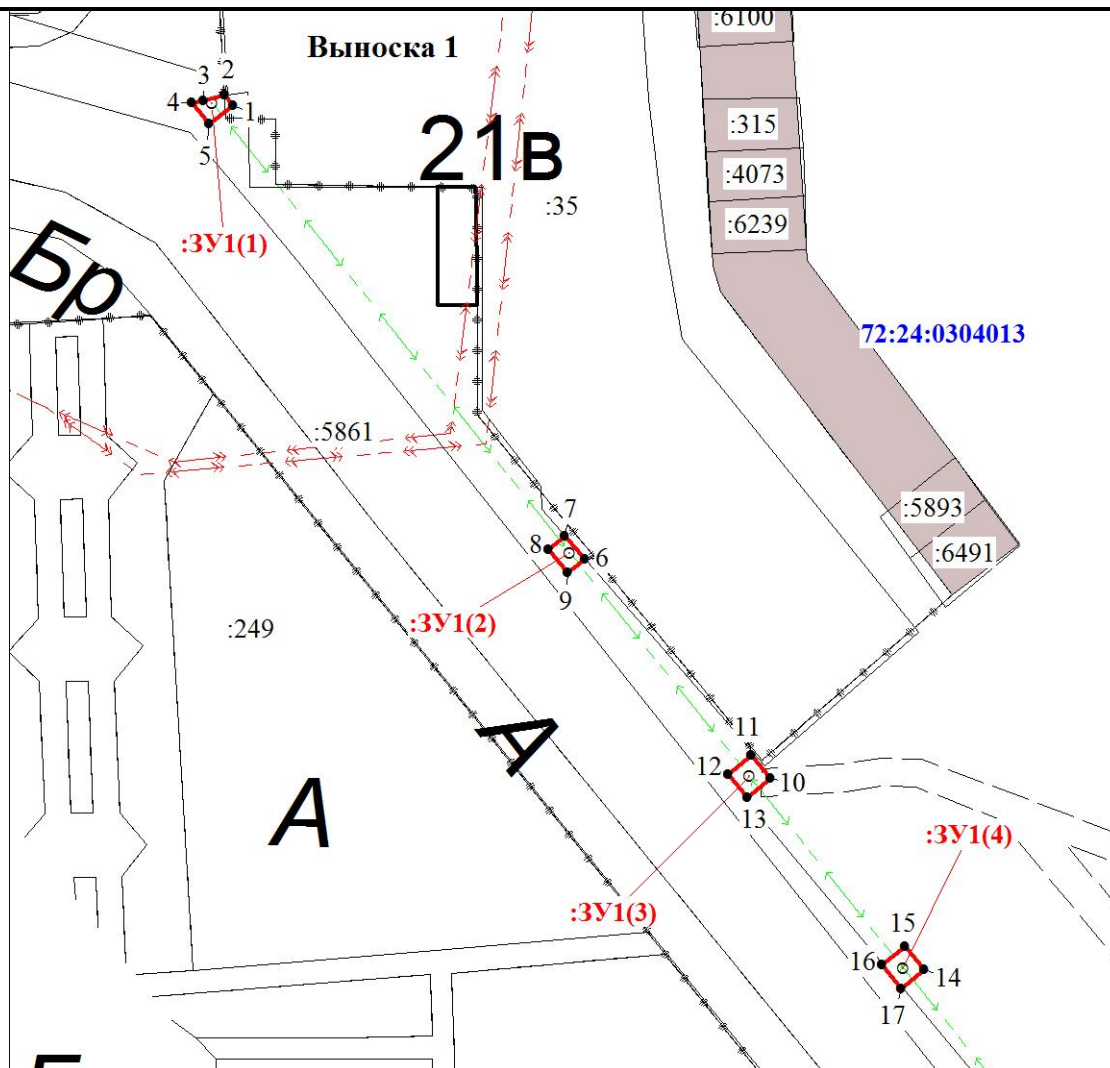
84	455931.90	2541740.56
83	455931.09	2541740.62
82	455931.09	2541739.73
81	455930.76	2541739.73
80	455930.76	2541740.65
79	455929.90	2541740.71
86	455929.76	2541738.71
Условный номер земельного участка :ЗУ1		
Площадь земельного участка (м ²) 61		
Обозначение характерных точек границ	Координаты , м (МСК №2)	
	X	Y
1	2	3
(1)		
4	456173.38	2541490.02
3	456173.54	2541490.75
2	456173.87	2541492.19
1	456173.21	2541492.71
5	456171.98	2541491.13
(2)		
8	456143.79	2541513.63
7	456144.67	2541514.71
6	456143.16	2541516.02
9	456142.24	2541514.90
(3)		
12	456128.93	2541525.52
11	456130.20	2541527.06
10	456128.65	2541528.33
13	456127.38	2541526.79
(4)		
16	456116.27	2541535.67
15	456117.53	2541537.22
14	456115.99	2541538.49
17	456114.72	2541536.94
(5)		
20	456090.34	2541556.49
19	456091.61	2541558.04
18	456090.06	2541559.31
21	456088.79	2541557.75
(6)		
24	456064.21	2541576.53
23	456065.47	2541578.08
22	456063.93	2541579.35
25	456062.66	2541577.79
(7)		
28	456040.61	2541594.40
27	456041.88	2541595.94
26	456040.33	2541597.21

29	456039.06	2541595.66
(8)		
32	456012.18	2541616.98
31	456013.44	2541618.52
30	456011.90	2541619.79
33	456010.63	2541618.24
(9)		
36	455985.37	2541637.23
35	455986.64	2541638.77
34	455985.09	2541640.04
37	455983.82	2541638.49
(10)		
40	455957.65	2541658.51
39	455958.91	2541660.06
38	455957.37	2541661.33
41	455956.10	2541659.77
(11)		
44	455929.50	2541679.50
43	455930.76	2541681.04
42	455929.22	2541682.31
45	455927.95	2541680.77
(12)		
48	455912.60	2541679.62
47	455913.12	2541681.54
46	455911.19	2541682.06
49	455910.67	2541680.13
(13)		
52	455887.25	2541697.62
51	455888.41	2541699.25
50	455886.78	2541700.41
53	455885.62	2541698.78
(14)		
56	455858.53	2541718.79
55	455859.68	2541720.42
54	455858.05	2541721.58
57	455856.90	2541719.95
(15)		
60	455830.46	2541739.57
59	455831.62	2541741.21
58	455829.99	2541742.36
61	455828.83	2541740.73
(16)		
64	455800.87	2541758.16
63	455801.88	2541759.88
62	455800.15	2541760.90
65	455799.15	2541759.17
Общая площадь сервитута (м²) 72		

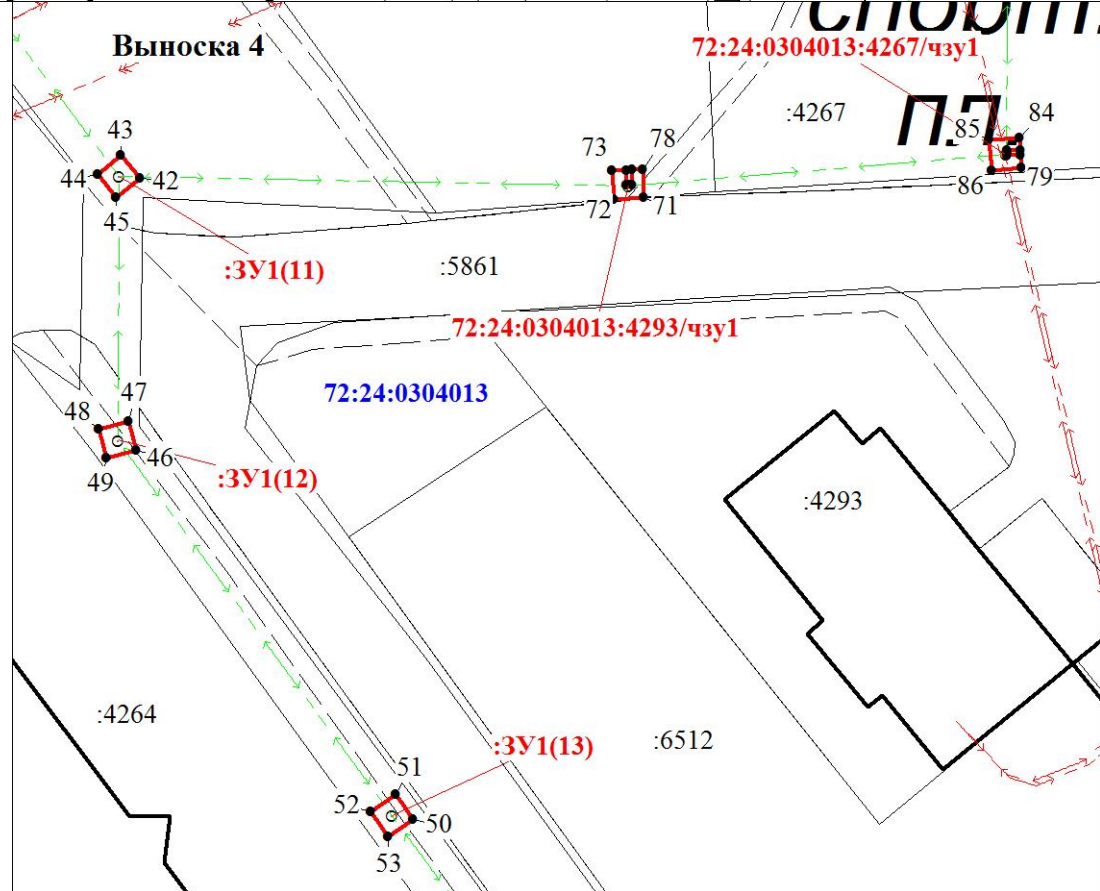
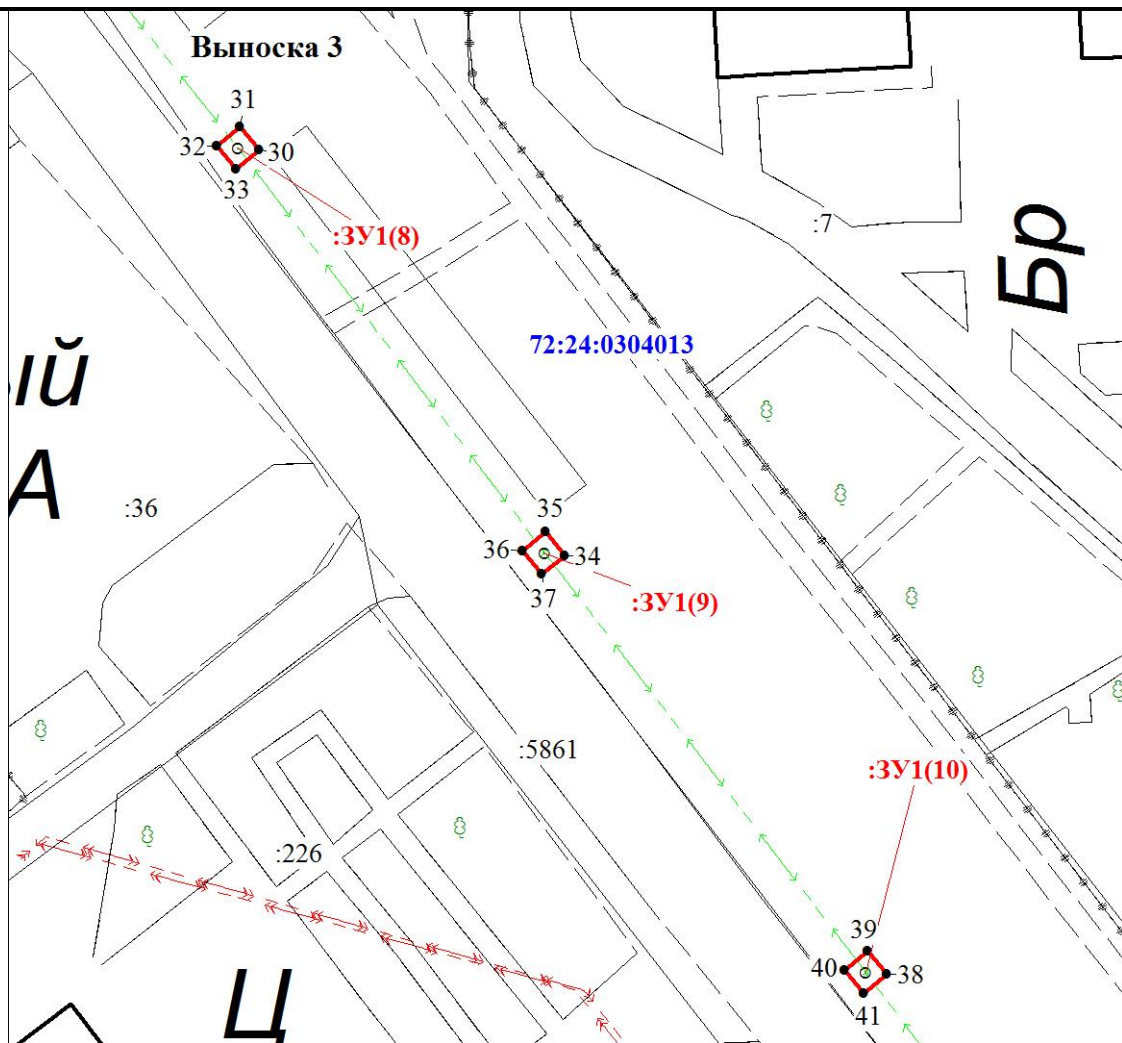


Условные обозначения:

- граница земельного участка, установленная в соответствии с федеральным законодательством, включённая в ГКН
- граница образуемого земельного участка
- :123 - обозначение кадастрового номера исходного земельного участка
- :3У1 - обозначение образуемого земельного участка
- зона с особыми условиями использования территории



Масштаб 1:500



Масштаб 1:500

