

Утверждена

от _____ № _____

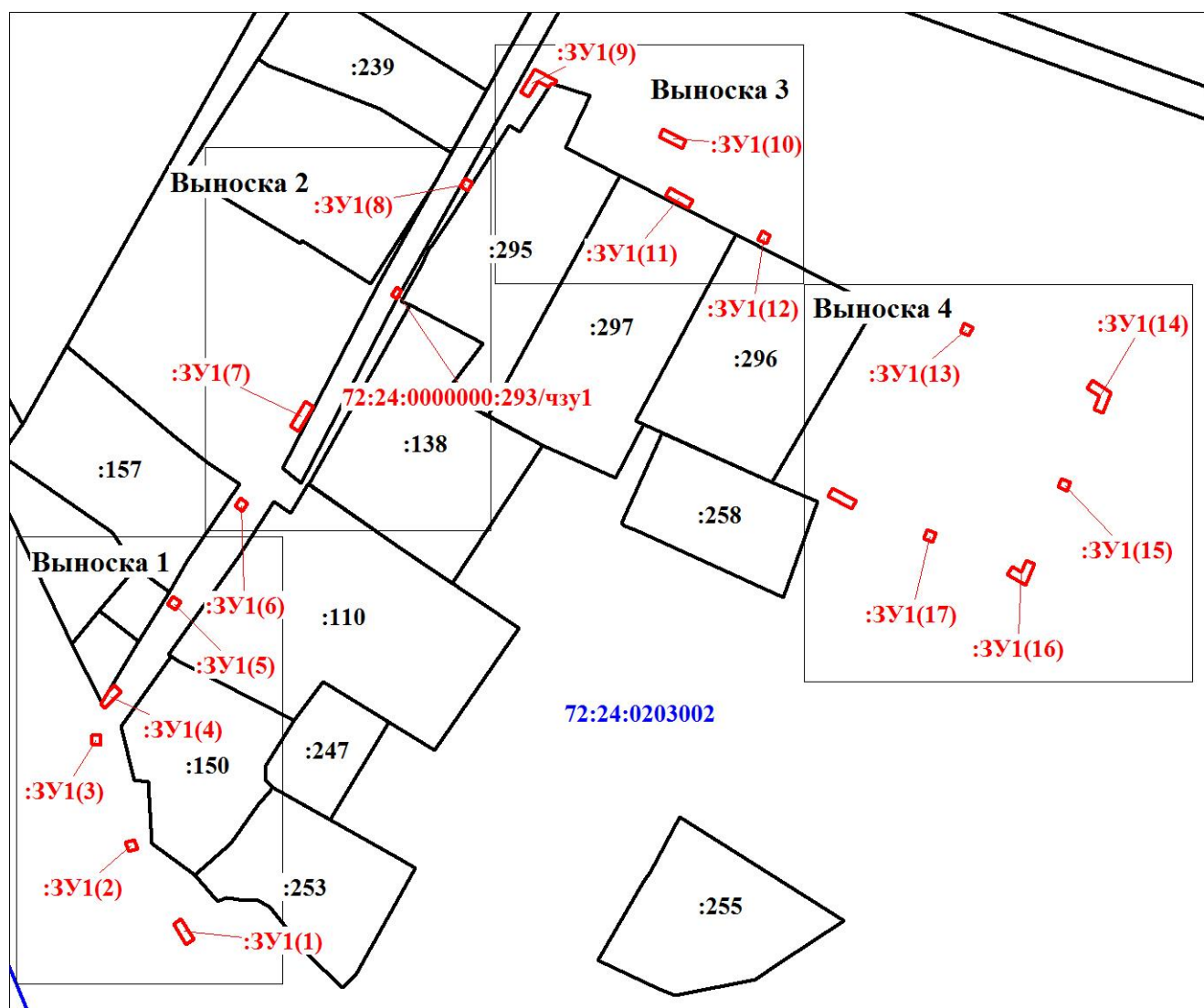
Схема расположения границ публичного сервитута

Для размещения и эксплуатации сооружения ВЛ-0,4кВ ТП-339 ф. Савинская, расположенного по адресу: Российская Федерация, Тюменская область, город Тобольск, мкр. Иргышский, улица Савинская

Кадастровый номер земельного участка: 72:24:0000000:293		
Условное обозначение на схеме: 72:24:0000000:293/чзУ1		
Разрешенное использование: под автомобильные дороги общего пользования		
Площадь земельного участка (м ²) 112 448		
Площадь установления сервитута (м ²) 3		
Обозначение характерных точек границ	Координаты , м (МСК №2)	
	X	Y
1	2	3
31	463492.63	2537577.92
32	463494.26	2537579.08
33	463493.60	2537580.02
34	463491.85	2537579.03
Условный номер земельного участка : ЗУ1		
Площадь земельного участка (м ²) 149		
Обозначение характерных точек границ	Координаты , м (МСК №2)	
	X	Y
1	2	3
(1)		
2	463355.96	2537530.53
1	463357.07	2537532.21
4	463352.77	2537534.98
3	463351.66	2537533.32
(2)		
6	463373.78	2537520.18
7	463374.36	2537522.10
8	463372.45	2537522.68
5	463371.86	2537520.77
(3)		
10	463396.99	2537512.83
11	463396.97	2537514.83
12	463394.97	2537514.81
9	463394.99	2537512.81
(4)		
14	463406.25	2537516.21
15	463407.78	2537517.88
16	463406.28	2537519.20
17	463402.95	2537515.58

18	463403.88	2537514.77
13	463404.10	2537514.90
(5)		
20	463427.04	2537530.38
21	463425.93	2537532.04
22	463424.26	2537530.92
19	463425.37	2537529.27
(6)		
24	463448.44	2537545.06
25	463447.30	2537546.71
26	463445.66	2537545.56
23	463446.80	2537543.92
(7)		
27	463468.35	2537560.96
30	463463.06	2537557.69
29	463464.12	2537556.00
28	463469.40	2537559.26
(8)		
36	463517.96	2537593.88
37	463516.95	2537595.55
38	463515.26	2537594.48
35	463516.24	2537592.85
(9)		
39	463539.14	2537613.71
40	463538.31	2537613.27
41	463538.54	2537612.56
42	463537.76	2537612.04
43	463538.99	2537609.68
44	463535.61	2537607.69
45	463536.63	2537605.97
46	463541.65	2537608.92
(10)		
49	463526.85	2537636.02
48	463528.64	2537636.93
47	463526.17	2537641.88
50	463524.39	2537640.99
(11)		
53	463514.14	2537637.42
52	463515.90	2537638.36
51	463513.27	2537643.37
54	463511.51	2537642.43
(12)		

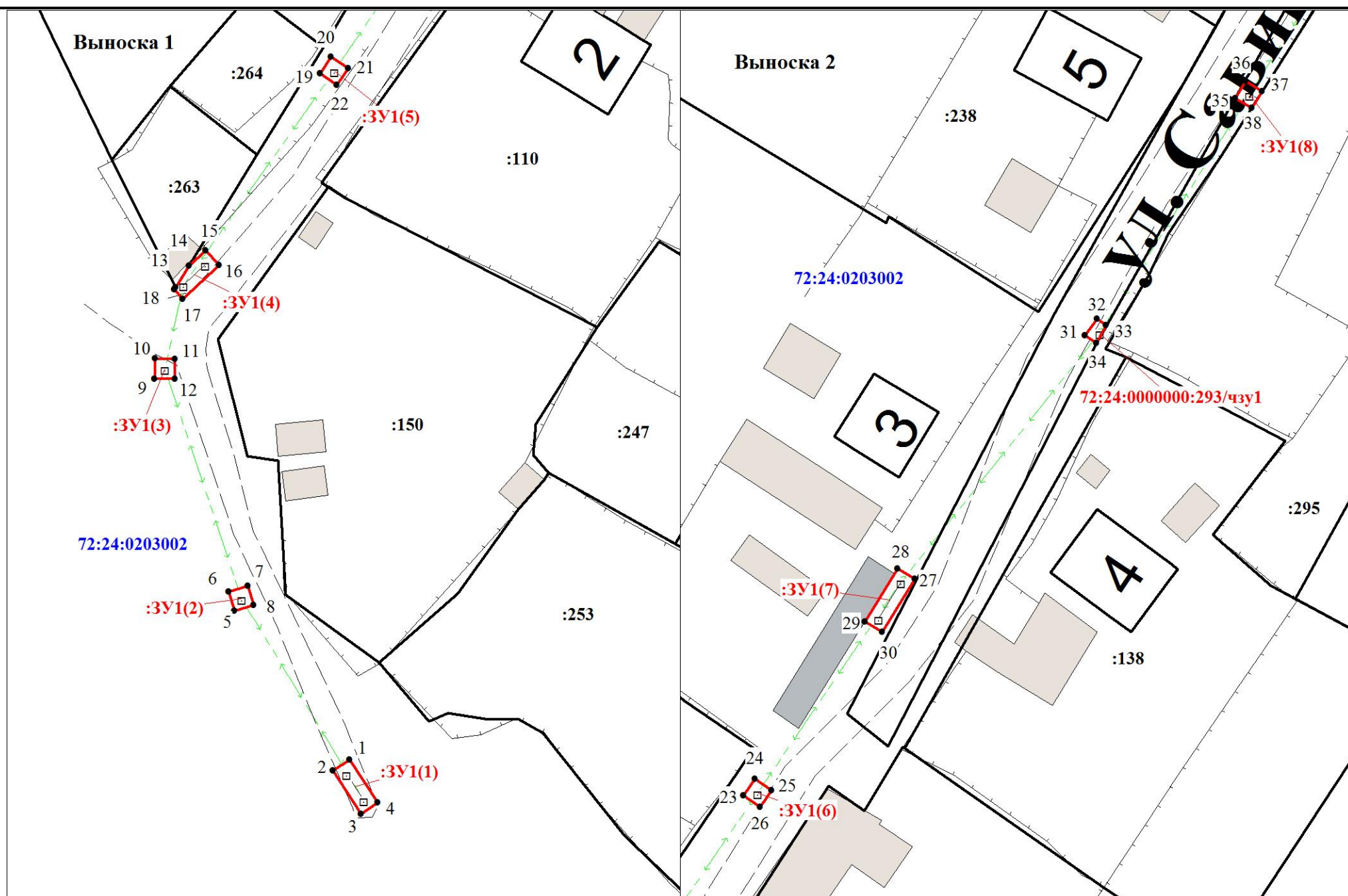
56	463506.46	2537658.33
57	463505.62	2537660.15
58	463503.81	2537659.31
55	463504.64	2537657.50
(13)		
60	463486.46	2537702.37
61	463485.60	2537704.17
62	463483.80	2537703.31
59	463484.65	2537701.51
(14)		
65	463472.39	2537729.08
64	463474.06	2537730.17
63	463471.48	2537734.12
68	463467.01	2537732.43
67	463467.73	2537730.56
66	463470.68	2537731.68
(15)		
70	463452.74	2537723.56
71	463451.94	2537725.40
72	463450.10	2537724.60
69	463450.90	2537722.77
(16)		
76	463433.68	2537712.75
75	463432.48	2537714.75
74	463434.91	2537715.81
73	463434.10	2537717.64
79	463430.64	2537716.12
78	463429.60	2537715.67
77	463431.95	2537711.73
(17)		
81	463441.67	2537694.27
82	463440.90	2537696.12
83	463439.05	2537695.35
80	463439.82	2537693.50
(18)		
86	463448.86	2537672.69
85	463450.64	2537673.60
84	463448.02	2537678.80
87	463446.24	2537677.89
Общая площадь сервитута 152 м²		



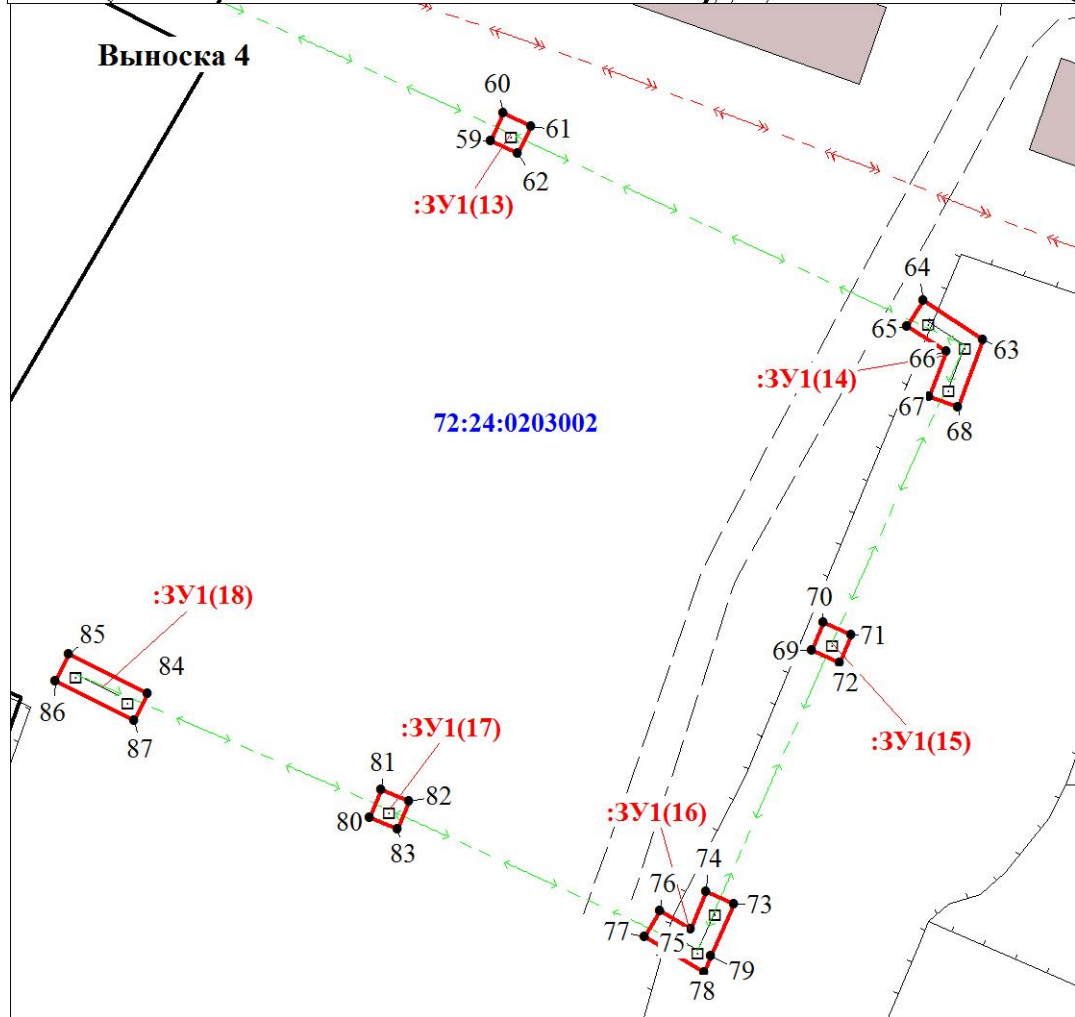
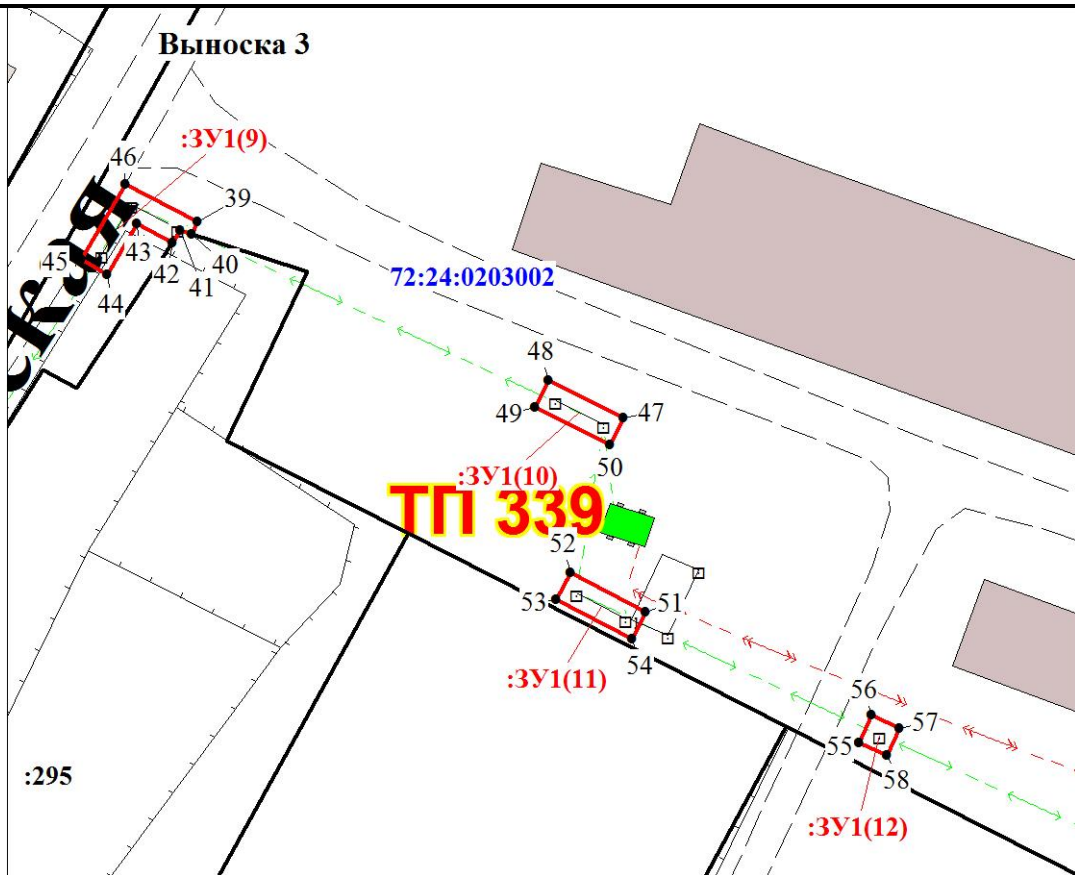
Масштаб 1 : 1500

Условные обозначения:

- граница земельного участка, установленная в соответствии с федеральным законодательством, включённая в ГКН
- граница образуемого земельного участка
- :123 - обозначение кадастрового номера исходного земельного участка
- :ЗУ1 - обозначение образуемого земельного участка
- зона с особыми условиями использования территории



Масштаб 1:500



Масштаб 1:500