



ГЛАВА ГОРОДА ТОБОЛЬСКА

ПОСТАНОВЛЕНИЕ

10 февраля 2017 г.

№ 04

**О назначении публичных слушаний по проекту планировки
и проекту межевания территории пересечения ВЛ 500кВ «Иртыш-Беркут»
с проспектом Дзираева в г. Тобольске**

Руководствуясь Градостроительным кодексом Российской Федерации от 29.12.2004 №190-ФЗ, Федеральным законом от 06.10.2003 №131 «Об общих принципах организации местного самоуправления в Российской Федерации», Уставом города Тобольска, принятого решением Тобольской городской Думы от 17.06.2005 №61, на основании распоряжения Администрации города Тобольска от 24.06.2016 №1254 «О подготовке проекта планировки и проекта межевания территории пересечения ВЛ 500кВ «Иртыш-Беркут» с проспектом Дзираева в г. Тобольске», решения Комиссии по подготовке Правил землепользования и застройки г. Тобольска №1 от 31.01.2017, ПОСТАНОВЛЯЮ:

1. Назначить публичные слушания по проекту планировки и проекту межевания территории пересечения ВЛ 500кВ «Иртыш-Беркут» с проспектом Дзираева в г. Тобольске, согласно приложению к данному постановлению.

2. Определить срок проведения публичных слушаний с 22 февраля по 23 марта 2017 года, срок подготовки заключения о результатах публичных слушаний и его опубликования до 19 апреля 2017 года.

3. Определить дату проведения итогового заседания публичных слушаний на 23 марта 2017 года, время начала в 17.00 часов, время окончания в 17.30 часов, место проведения – Тюменская область, г. Тобольск, ул. Семена Ремезова, 24, 5 этаж, большой зал заседаний органов местного самоуправления.

4. Определить органом, уполномоченным на организацию и проведение публичных слушаний – Комитет градостроительной политики администрации города Тобольска совместно с Тобольской городской Думой.

5. Определить местом размещения материалов информационного характера по вопросу публичных слушаний, указанному в п.1 настоящего постановления – официальный сайт Администрации города Тобольска (www.admtobolsk.ru), каб. 403 Комитета градостроительной политики администрации города Тобольска, расположенный по адресу: г. Тобольск, 8 мкр., стр. 32, 4 этаж, в рабочие дни с 9.00 до 17.00 часов.

6. Опубликовать распоряжение в газете «Тобольская правда». Приложение к распоряжению разместить на официальном сайте муниципального образования город Тобольск на портале органов государственной власти Тюменской области (www.tobolsk.admtymen.ru) и администрации города Тобольска (www.admtobolsk.ru), а также в Комитете градостроительной политики Администрации города Тобольска (8 мкр., стр.32, каб.403).

7. Настоящее постановление вступает в силу с момента его опубликования.

В.В. Мазур

Российская Федерация
ОБЩЕСТВО С ОГРАНИЧЕННОЙ ОТВЕТСТВЕННОСТЬЮ
«ЭЛЕКТРОСЕТЬСТРОЙ»

Свидетельство СРО-П-145-04032010 № 11082 от 16 сентября 2015 г.

Заказчик – ПАО «ФСК ЕЭС»

Планировка территории (проект планировки и проект межевания) пересечения
ВЛ 500кВ «Иртыш–Беркут» с проспектом Дзираева в городе Тобольске

Проект планировки территории (основная часть)

450–2016–ПП

Том 1

2016

Российская Федерация
ОБЩЕСТВО С ОГРАНИЧЕННОЙ ОТВЕТСТВЕННОСТЬЮ
«ЭЛЕКТРОСЕТЬСТРОЙ»

Свидетельство СРО-П-145-04032010 № 11082 от 16 сентября 2015 г.

Заказчик – ПАО «ФСК ЕЭС»

Планировка территории (проект планировки и проект межевания) пересечения
ВЛ 500кВ «Иртыш-Беркут» с проспектом Дзираева в городе Тобольске


Проект планировки территории (основная часть)

450-2016-ПП

Том 1

Директор

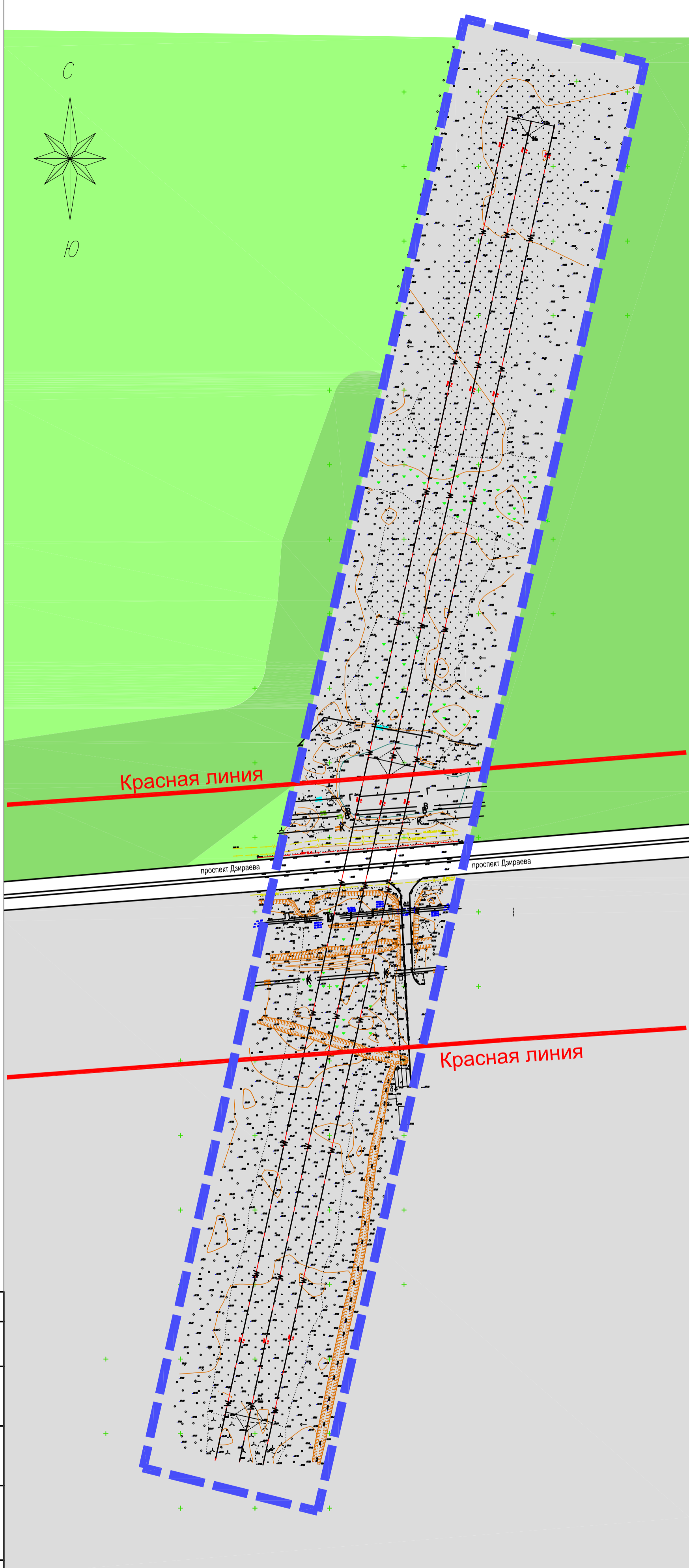
ГИП



Д.Г. Милимко

Е.В. Поперечный




2016






СИТУАЦИОННАЯ СХЕМА




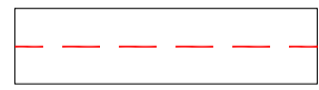
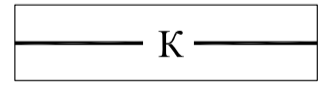
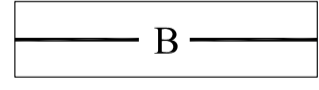
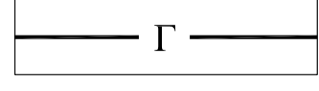

УСЛОВНЫЕ ОБОЗНАЧЕНИЯ:

-  Граница проектируемой территории
-  Красные линии
-  Линии, обозначающие дороги, улицы, проезды

ФУНКЦИОНАЛЬНЫЕ ЗОНЫ:

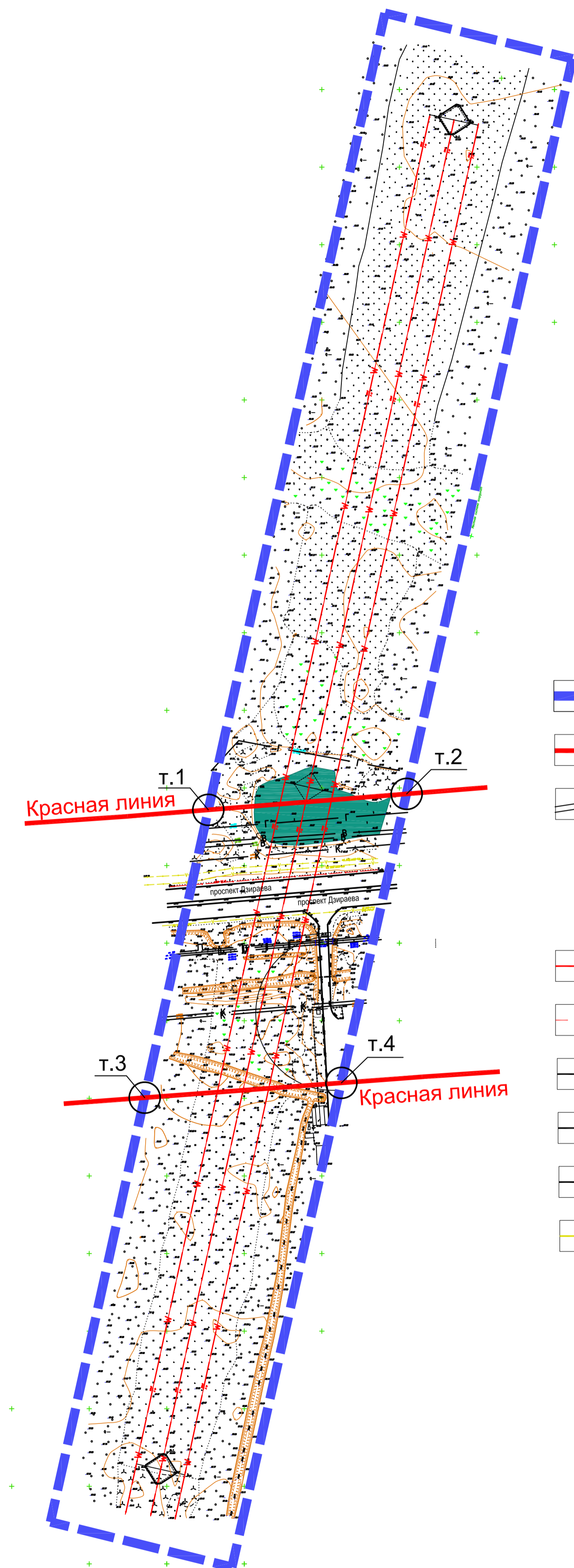

-  Природного ландшафта
-  Территорий, покрытых лесом и кустарником
-  Производственная

ОБЪЕКТЫ ИНЖЕНЕРНОЙ ИНФРАСТРУКТУРЫ:

-  Планируемое размещение сетей электроснабжения 500кВ
-  Размещение сетей электроснабжения 0.4кВ
-  Размещение сетей канализации
-  Размещение сетей водопровода
-  Размещение сетей газопровода
-  Размещение сетей связи

Инв. № подл.	
Подп. и дата	
Взам. инв. №	

					450-2016-ПП			
					Планировка территории (проект планировки и проект межевания) пересечения ВЛ 500кВ «Иртыш-Беркут» с проспектом Дзирева в городе Тобольске.			
Изм.	Кол.уч.	Лист	№ док.	Подп.	Дата	Стадия	Лист	Листов
Разраб.			Конева М.С.		08.16	ПП	1	4
Проверил			Поперечный Е.В.		08.16			
					Основной чертеж планировки территории. М1:500		000 "Электросетьстрой"	



УСЛОВНЫЕ ОБОЗНАЧЕНИЯ:

- Граница проектируемой территории
- Красные линии
- Линии, обозначающие дороги, улицы, проезды

ОБЪЕКТЫ ИНЖЕНЕРНОЙ ИНФРАСТРУКТУРЫ:

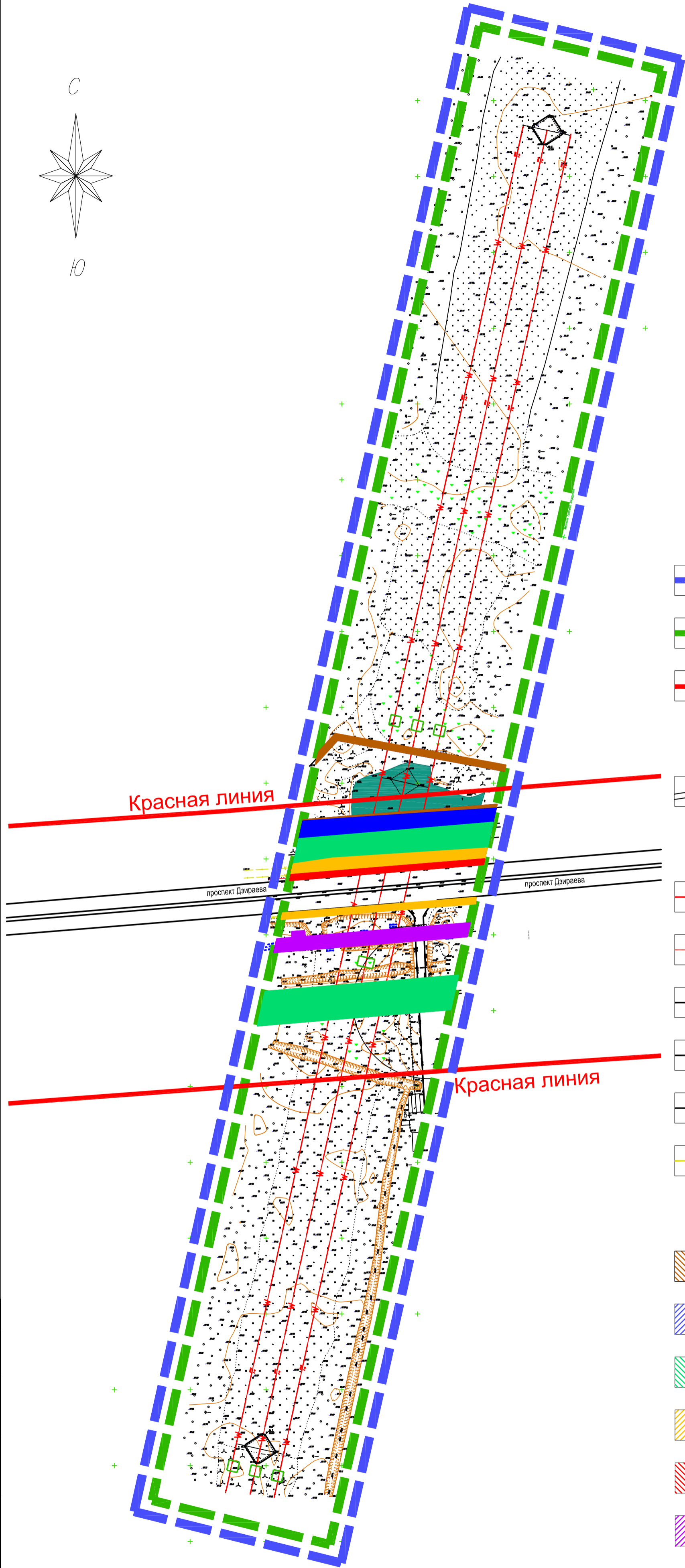

- Планируемое размещение сетей электроснабжения 500кВ
- Размещение сетей электроснабжения 0.4кВ
- Размещение сетей канализации
- Размещение сетей водопровода
- Размещение сетей газопровода
- Размещение сетей связи

ВЕДОМОСТЬ КООРДИНАТ КРАСНЫХ ЛИНИЙ

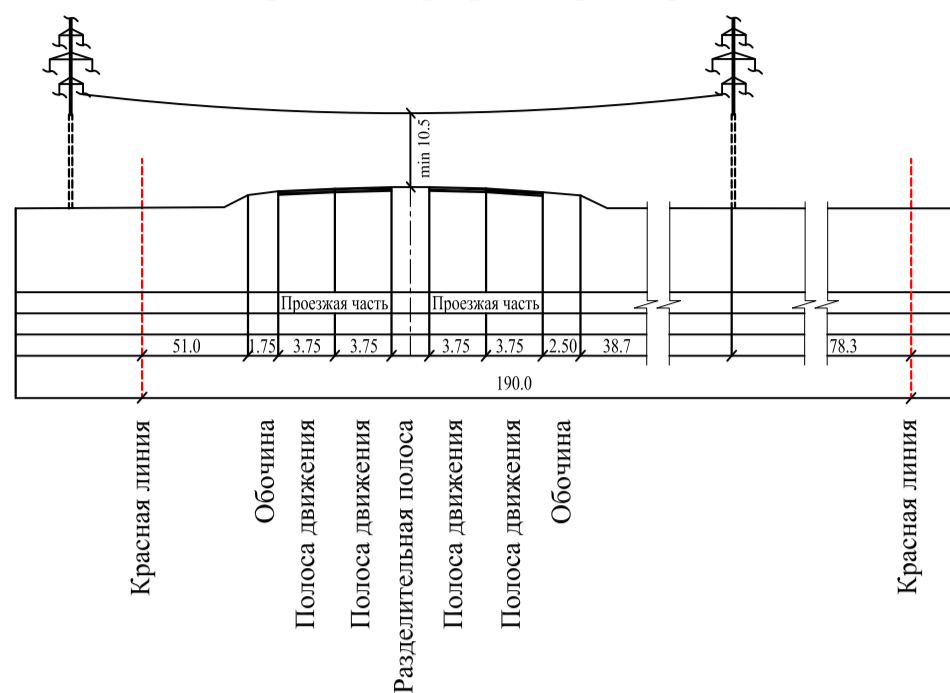
Номер точки	X	Y
1	457285.87	2548826.67
2	457296.16	2548954.54
3	457100.42	2548785.65
4	457109.94	2548912.49

Инв. № подл.	Подп. и дата	Взам. инв. №

450-2016-ПП									
Планировка территории (проект планировки и проект межевания) пересечения ВЛ 500кВ «Иртыш-Беркут» с проспектом Дзиряева в городе Тобольске.									
Изм.	Кол.уч.	Лист	№ док.	Подп.	Дата	Проект планировки территории (основная часть)	Стадия	Лист	000 "Электросетьстрой"
Разраб.	Конева М.С.	08.16					ПП	2	
Проверил	Поперечный Е.В.	08.16				Разбивочный чертеж красных линий. М 1:500			



Поперечный профиль пр. Дзирова



УСЛОВНЫЕ ОБОЗНАЧЕНИЯ:

- Граница проектируемой территории
- Границы образуемых земельных участков
- Красные линии

ОБЪЕКТЫ ТРАНСПОРТНОЙ ИНФРАСТРУКТУРЫ:

- Линии, обозначающие дороги, улицы, проезды

ОБЪЕКТЫ ИНЖЕНЕРНОЙ ИНФРАСТРУКТУРЫ:

- Планируемое размещение сетей электроснабжения 500кВ
- Размещение сетей электроснабжения 0.4кВ
- Размещение сетей канализации
- Размещение сетей водопровода
- Размещение сетей газопровода
- Размещение сетей связи

ОХРАННЫЕ ЗОНЫ:

- Газопровода (2м)
- Водопровода (10м)
- Канализации (10м)
- Сетей связи (2м)
- Электроснабжения 0.4кВ (2м)
- Теплотрассы (3м)

Инв. № подл.	Подп. и дата	Взам. инв. №

450-2016-ПП						
Планировка территории (проект планировки и проект межевания) пересечения ВЛ 500кВ «Иртыш-Беркут» с проспектом Дзирова в городе Тобольске.						
Изм.	Кол.уч.	Лист	№ док.	Подп.	Дата	
Разраб.				Конева М.С.	08.16	
Проверил				Поперечный Е.В.	08.16	
Проект планировки территории (основная часть)					Стадия	Лист
					ПП	3
Схема развития транспортной и инженерной инфраструктуры. М1:500					000 "Электросетьстрой"	

ВЕДОМОСТЬ КООРДИНАТ ЗЕМЕЛЬНЫХ УЧАСТКОВ

Номер точки	X	Y
:ЗУ1		
1	457799.25	2548940.68
2	457769.89	2549061.53
3	457403.57	2548978.80
4	457396.52	2548865.63
5	457374.89	2548846.54
:ЗУ1.1		
6	457209.88	2548910.77
7	457211.73	2548935.48
8	457201.13	2548933.08
9	457198.06	2548895.48
10	457202.74	2548896.48
11	457203.99	2548911.04
:ЗУ1.2		
12	457190.37	2548805.61
13	457193.73	2548845.69
14	457087.14	2548859.13
15	457088.31	2548887.14
16	457023.43	2548892.95
17	456797.96	2548842.03
18	456827.01	2548725.00

Площадь участков - 88404.6 м2.

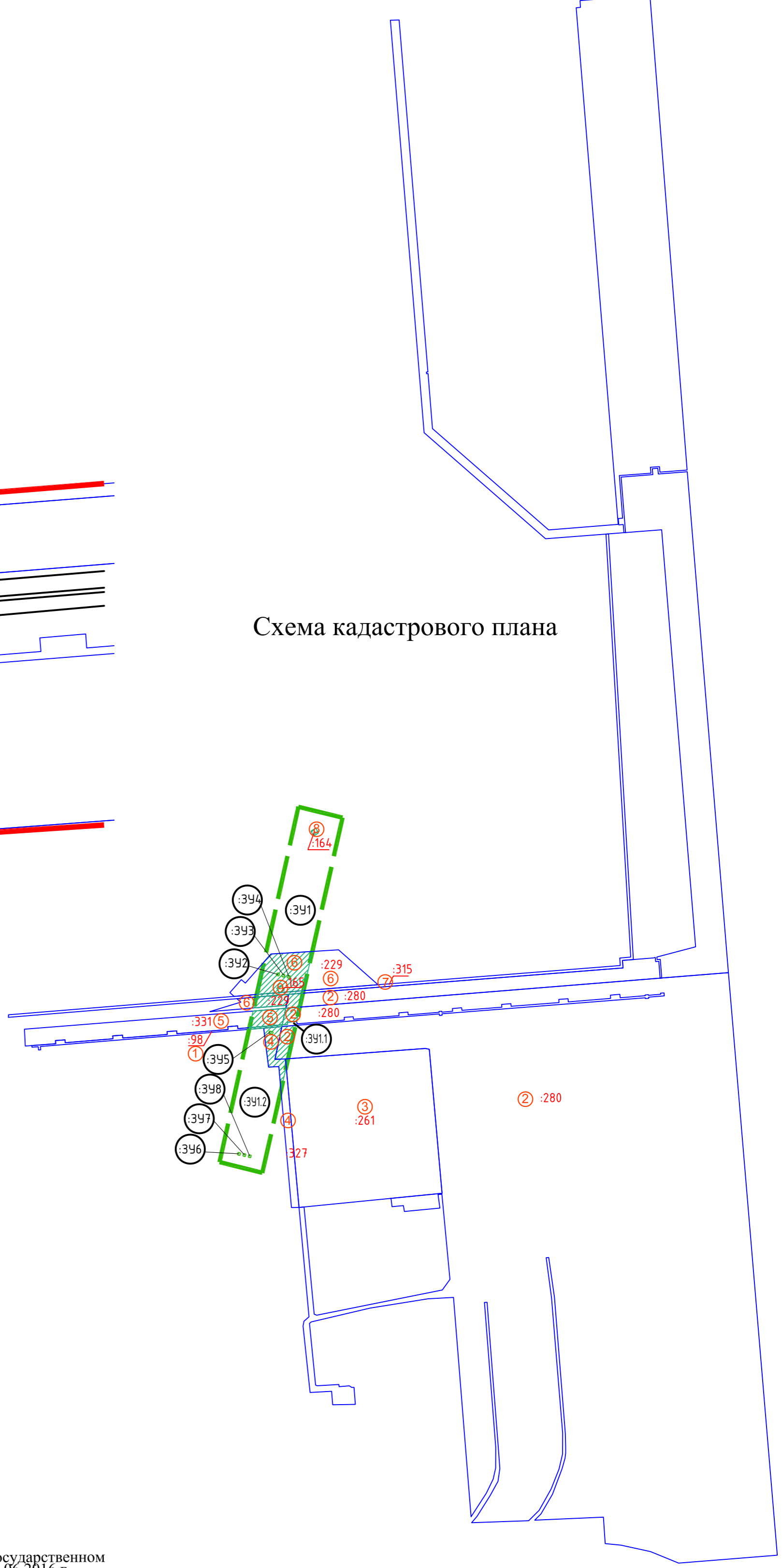
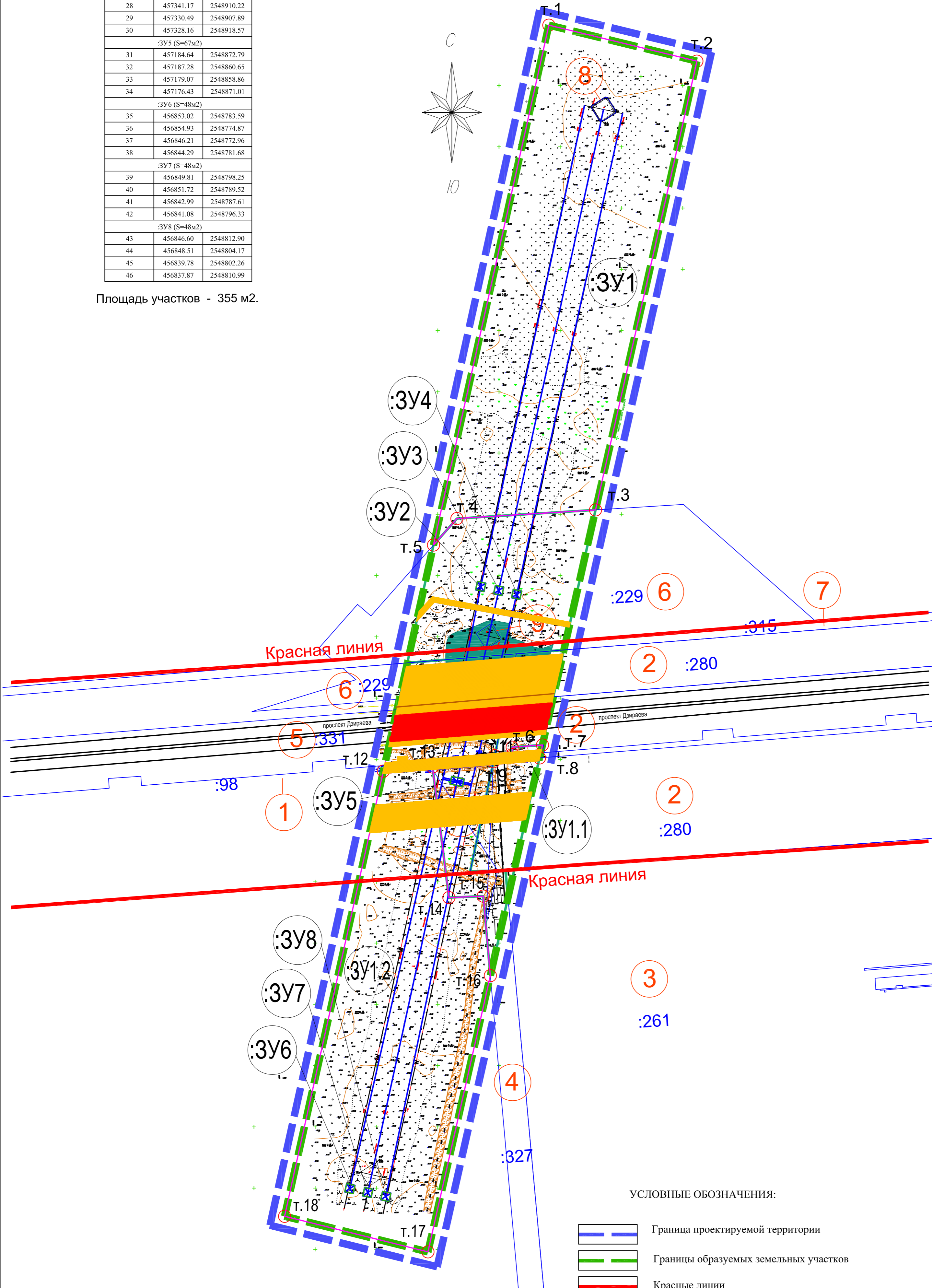
ВЕДОМОСТЬ КООРДИНАТ ЗЕМЕЛЬНЫХ УЧАСТКОВ ПОД РАЗМЕЩЕНИЕ ОПОР

Номер точки	X	Y
:ЗУ2 (S=48x2)		
19	457345.23	2548891.59
20	457347.56	2548880.91
21	457336.88	2548878.58
22	457334.55	2548889.26
:ЗУ3 (S=48x2)		
23	457342.04	2548906.24
24	457344.36	2548895.57
25	457769.89	2548893.24
26	457331.36	2548903.92
:ЗУ4 (S=48x2)		
27	457338.84	2548920.90
28	457341.17	2548910.22
29	457330.49	2548907.89
30	457328.16	2548918.57
:ЗУ5 (S=67x2)		
31	457184.64	2548872.79
32	457187.28	2548860.65
33	457179.07	2548858.86
34	457176.43	2548871.01
:ЗУ6 (S=48x2)		
35	456853.02	2548783.59
36	456854.93	2548774.87
37	456846.21	2548772.96
38	456844.29	2548781.68
:ЗУ7 (S=48x2)		
39	456849.81	2548798.25
40	456851.72	2548789.52
41	456842.99	2548787.61
42	456841.08	2548796.33
:ЗУ8 (S=48x2)		
43	456846.60	2548812.90
44	456848.51	2548804.17
45	456839.78	2548802.26
46	456837.87	2548810.99

Площадь участков - 355 м2.

Характеристики и параметры образуемых и изменяемых земельных участков								
№ п/п	Номер земельного участка по проекту	Местоположение	Вид разрешенного использования	Номер земельного участка учтенного в ГКН	Площадь по кадастру, кв. м.	Площадь по расчету, кв. м.	Площадь по проекту, кв. м.	Примечание
1	1	Восточный промышленный район	Линейный объект	72:24:0000000:98	29207+/-5	-	406.45	Земельный участок образуется путем перераспределения земельного участка 72:24:0000000:98
2	2	Восточный промышленный район	Линейный объект	72:24:0000000:280	-	-	3283.97	Земельный участок образуется путем перераспределения земельного участка 72:24:0000000:280
3	3	Восточный промышленный район	Линейный объект	72:24:0000000:280	10552803 +/-1154.7	-	1546.43	Земельный участок образуется путем перераспределения земельного участка 72:24:0000000:280
4	4	Восточный промышленный район	Линейный объект	72:24:0000000:280	-	-	1448.80	Земельный участок образуется путем перераспределения земельного участка 72:24:0000000:280
5	5	Восточный промышленный район	Линейный объект	72:24:0409001:261	158868 +/-139.5	-	80.86	Земельный участок образуется путем перераспределения земельного участка 72:24:0409001:261
6	6	Восточный промышленный район	Линейный объект	72:24:0409001:327	11929 +/-38	-	4721.10	Земельный участок образуется путем перераспределения земельного участка 72:24:0409001:327
7	7	Восточный промышленный район	Линейный объект	72:24:0000000:331	399976 +/-794	-	3987.36	Земельный участок образуется путем перераспределения земельного участка 72:24:0000000:331
8	8	Восточный промышленный район	Линейный объект	72:24:0000000:331	-	-	589.35	Земельный участок образуется путем перераспределения земельного участка 72:24:0000000:331
9	9	Восточный промышленный район	Линейный объект	72:24:0406001:229	35675 +/-66	-	13240.82	Земельный участок образуется путем перераспределения земельного участка 72:24:0406001:229
10	10	Восточный промышленный район	Линейный объект	72:24:0406001:229	-	-	2610.08	Земельный участок образуется путем перераспределения земельного участка 72:24:0406001:229
11	11	Восточный промышленный район	Линейный объект	72:24:0000000:315	68268 +/-26.6	-	896.41	Земельный участок образуется путем изъятия земельного участка 72:24:0000000:315
12	12	Восточный промышленный район	Линейный объект	72:24:0406001:164	232	-	232	Земельный участок образуется путем изъятия земельного участка 72:24:0406001:164
13	13	Восточный промышленный район	Линейный объект	72:24:0406001:165	232	-	232	Земельный участок образуется путем изъятия земельного участка 72:24:0406001:165
14	Итого						33275.63	

Перечень земельных участков, подлежащих изъятию для муниципальных нужд						
№ п/п	Номер земельного участка, учтенного в ГКН	Местоположение земельного участка	Разрешенное использование земельного участка	Планируемое использование земельного участка	Площадь по кадастру, кв. м.	Площадь под изъятием, кв. м.
1	72:24:0000000:98	Тюменская обл., г.Тобольск, Тобольская ГЭЦ - городская котельная №1, ПП-1	Для содержания и эксплуатации теплотрассы	Планируемое размещение линейного объекта	29207+/-5	406.45
2	72:24:0000000:280	Тюменская обл., г.Тобольск, Восточный промышленный район, квартал 1, участок №11	Под нежилые здания, строения, сооружения	Планируемое размещение линейного объекта	10552803 +/-1154.7	6279.2
3	72:24:0409001:261	Тюменская обл., г.Тобольск, Восточный промышленный район, квартал 1, участок №1	Под размещение временного вахтового поселка	Планируемое размещение линейного объекта	58868 +/-139.5	80.86
4	72:24:0409001:327	Тюменская обл., г.Тобольск, Восточный промышленный район, квартал 1, участок №18	Под размещение временного вахтового поселка	Планируемое размещение линейного объекта	11929 +/-38	158787.14 +/-139.5
5	72:24:0000000:331	Тюменская обл., г.Тобольск, от км 130+ ул.Юбилейной до КПП Нефтехимического Комбината в Восточном промышленном районе, участок №1д	Под размещение подъездных путей	Планируемое размещение линейного объекта	399976 +/-794	4721.10
6	72:24:0406001:229	Тюменская обл., г.Тобольск, Восточный промышленный район, квартал 6, участок №2а	Под размещение подъездных путей	Планируемое размещение линейного объекта	11929 +/-38	4576.71
7	72:24:0000000:315	Тюменская обл., г.Тобольск, газировочный цех ГРП "Соколовка", ПП-58	Под объектом "Западно-Сибирский комплекс глубокой переработки углеводородного сырья (УВС) в полиолефины мощностью 2.0 млн тонн в год с соответствующими объектами производственного назначения (ОПХ). Пересечение ВЛ 500кВ МЭС "Западной Сибири с заглублением дороги"	Планируемое размещение линейного объекта	399976 +/-794	395399.29
8	72:24:0406001:164	Тюменская обл., г.Тобольск	Под объект "Западно-Сибирский комплекс глубокой переработки углеводородного сырья (УВС) в полиолефины мощностью 2.0 млн тонн в год с соответствующими объектами производственного назначения (ОПХ). Пересечение ВЛ 500кВ МЭС "Западной Сибири с заглублением дороги"	Планируемое размещение линейного объекта	35675 +/-66	15850.90
9	72:24:0406001:165	Тюменская обл., г.Тобольск	Под объект "Западно-Сибирский комплекс глубокой переработки углеводородного сырья (УВС) в полиолефины мощностью 2.0 млн тонн в год с соответствующими объектами производственного назначения (ОПХ). Пересечение ВЛ 500кВ МЭС "Западной Сибири с заглублением дороги"	Планируемое размещение линейного объекта	35675 +/-66	19824.10
10	72:24:0000000:315	Тюменская обл., г.Тобольск, газировочный цех ГРП "Соколовка", ПП-58	Для строительства подводящего газопровода незначительного значения	Планируемое размещение линейного объекта	68268 +/-26.6	896.41
11	72:24:0406001:164	Тюменская обл., г.Тобольск	Под строительство подводящего газопровода незначительного значения	Планируемое размещение линейного объекта	68268 +/-26.6	67371.59 +/-26.6
12	72:24:0406001:164	Тюменская обл., г.Тобольск	Под электросетевой комплекс ПС 500кВ "Тюмень" с прилегающими линиями электропередач 500кВ (ВЛ 500 Курган-Иртыш-Тюмень)	Планируемое размещение линейного объекта	232	232
13	72:24:0406001:165	Тюменская обл., г.Тобольск	Под электросетевой комплекс ПС 500кВ "Тюмень" с прилегающими линиями электропередач 500кВ (ВЛ 500 Курган-Иртыш-Тюмень)	Планируемое размещение линейного объекта	232	232



- УСЛОВНЫЕ ОБОЗНАЧЕНИЯ:
- Граница проектируемой территории
 - Границы образуемых земельных участков
 - Красные линии
 - Граница земельных участков, подлежащих изъятию для муниципальных нужд
 - Граница земельных участков, учтенных в государственном кадастре недвижимости по состоянию на 21.06.2016 г.
 - Предлагаемые зоны для установления публичных сервитутов
 - Зоны с особыми условиями использования территорий (охраняемые зоны инженерных сетей)
 - :ЗУ1 Образуемый земельный участок
 - :280 Кадастровый номер земельного участка
 - 72:24:0406001 Кадастровый номер квартала

Примечание:

- Размещение перспективных инженерных коммуникаций для конкретных потребителей возможно в границах автомобильных дорог общего пользования и в границах застроенных и подлежащих застройке территорий в соответствии с нормативами и техническими регламентами.
- Типы транспортных узлов, пересечений и примыканий могут быть изменены при разработке проектной документации.
- Чертеж межевания разработан на инженерно-геодезической съемке в масштабе 1:500, предоставленной заказчиком, в местной системе координат г. Тобольска.
- Строительство планируемых инженерных сетей к существующим объектам, ремонт и реконструкция существующих сетей возможны при оформлении соглашений с собственниками земельных участков, в границах полос автомобильных дорог (за исключением частных автомобильных дорог) осуществляется на условиях публичного сервитута.

				450-2016-ПП		
				Планировка территории (проект планировки и проект межевания) пересечения ВЛ 500кВ «Иртыш-Беркут» с проспектом Дзирова в городе Тобольске.		
Изм. Колуч	Лист № док.	Подп.	Дата	Стадия	Лист	Листов
Разраб.	Конева М.С.		08.16	ПП	4	
Проверил	Паперечный Е.В.		08.16			
				Чертеж межевания территории. М 1:500		
				000 "Электросетстрой"		

Российская Федерация
ОБЩЕСТВО С ОГРАНИЧЕННОЙ ОТВЕТСТВЕННОСТЬЮ
«ЭЛЕКТРОСЕТЬСТРОЙ»

Свидетельство СРО-П-145-04032010 № 11082 от 16 сентября 2015 г.

Заказчик – ПАО «ФСК ЕЭС»

Планировка территории (проект планировки
и проект межевания) пересечения ВЛ 500кВ
«Иртыш–Беркут» с проспектом
Дзираева в городе Тобольске

Проект планировки территории (основная часть)
Пояснительная записка

450-2016-ПЗ

Том 2

2016

Российская Федерация
ОБЩЕСТВО С ОГРАНИЧЕННОЙ ОТВЕТСТВЕННОСТЬЮ
«ЭЛЕКТРОСЕТЬСТРОЙ»

Свидетельство СРО-П-145-04032010 № 11082 от 16 сентября 2015 г.

Заказчик – ПАО «ФСК ЕЭС»

Планировка территории (проект планировки
и проект межевания) пересечения ВЛ 500кВ
«Иртыш–Беркут» с проспектом
Дзираева в городе Тобольске

Проект планировки территории (основная часть)
Пояснительная записка

450-2016-ПЗ

Том 2

Директор

ГИП



Д.Г. Милимко

Е.В. Поперечный

2016

1. Основные положения

Проект планировки и межевания территории планировочной структуры, расположенной в границах территории пересечения ВЛ-500 кВ "Иртыш-Беркут" с проспектом Дзираева в городе Тобольске (далее – проект планировки территории, проект межевания, проектируемая территория), подготовлен на основании Генерального плана городского округа город Тобольск, в соответствии с действующим федеральным законодательством и законодательством Тюменской области, муниципальными правовыми актами и направлено на комплексное решение задач развития городского округа и решение вопросов местного значения, местными нормативами градостроительного проектирования города Тобольска, утвержденными решением Тобольской городской думы от 28.04.2016г. № «О Местных нормативах градостроительного проектирования муниципального образования городской округ город Тобольск», Правил землепользования и застройки г. Тобольска (далее – Правила землепользования и застройки), в соответствии с требованиями Градостроительного кодекса Российской Федерации, иных нормативных правовых актов Российской Федерации, муниципальных правовых актов города Тобольск.



Целями подготовки проекта планировки и межевания территории, как вида документации по планировке территории, являются обеспечение устойчивого развития территории, выделение элементов планировочной структуры, установление границ земельных участков, на которых расположены объекты капитального строительства, границ земельных участков, предназначенных для строительства отдельных объектов, включая линейные объекты.

Проект планировки и межевания территории является основой для последующих стадий архитектурно-строительного проектирования и строительства отдельных объектов капитального строительства и линейных объектов.

Архитектурно-строительное проектирование осуществляется с учетом положений настоящего проекта планировки и межевания территории в соответствии с требованиями технических регламентов и региональных нормативов градостроительного проектирования по г. Тобольск.

В проекте межевания территории определено местоположение границ образуемых земельных участков для выполнения работ по реконструкции линейного объекта. На земельные участки проектом предлагается оформление публичного сервитута на срок проведения работ по реконструкции и строительству объектов.

Границы земельных участков определены с учетом границ смежных земель-

Взам. инв. №								
	Подп. и дата							
Инв. № подл.	450-2016-ПЗ							
	Изм.	Кол.уч	Лист	№ док	Подп.	Дата		
	Разработал	Конева				08.16		
	ГИП	Поперечный				08.16		
Пояснительная записка						Стадия	Лист	Листов
						П	1	8
						ООО «Электросетьстрой»		

4.2 Ведомость образуемых земельных участков в постоянное пользование

Условные номера образуемых земельных участков	Вид разрешенного использования в соответствии с проектом планировки территории	Площадь, отводимая в долгосрочное пользование, м ²
ЗУ2	Объект и сооружение инженерной сети, необходимые для инженерного обеспечения объектов капитального строительства	48,0
ЗУ3		48,0
ЗУ4		48,0
ЗУ5		67,0
ЗУ6		48,0
ЗУ7		48,0
ЗУ8		48,0

4.3 Ведомость координат поворотных точек границ образуемого земельного участка

Координаты поворотных точек образуемого земельного участка определены картометрическим методом и указаны в местной системе координат г. Тобольска.

NN точек	Координаты	
	X	Y
1	2	3
:ЗУ1		
1	456827.01	2548725.00
2	457799.25	2548940.68
3	457769.89	2549061.53
4	456797.96	2548842.03
:ЗУ2		
5	457345,23	2548891,59
6	457347,56	2548880,91
7	457336,88	2548878,58
8	457334,55	2548889,26
:ЗУ3		
9	457342,04	2548906,24
10	457344,36	2548895,57
11	457333,68	2548893,24

Взам. инв. №

Подп. и дата

Инв. № подл.

Лист

450-2016-ПЗ

7

Изм.	Кол.уч	Лист	№	Подпись	Дата

12	457331,36	2548903,92
:3У4		
13	457338,84	2548920,90
14	457341,17	2548910,22
15	457330,49	2548907,89
16	457328,16	2548918,57
:3У5		
17	457184,64	2548872,79
18	457187,28	2548860,65
19	457179,07	2548858,86
20	457176,43	2548871,01
:3У6		
21	456853,02	2548783,59
22	456854,93	2548774,87
23	456846,21	2548772,96
24	456844,29	2548781,68
:3У7		
25	456849,81	2548798,25
1	2	3
26	456851,72	2548789,52
27	456842,99	2548787,61
28	456841,08	2548796,33
:3У8		
29	456846,60	2548812,90
30	456848,51	2548804,17
31	456839,78	2548802,26
32	456837,87	2548810,99

Взам. инв. №

Подп. и дата

Инв. № подл.

Лист

450-2016-ПЗ

8

Изм. Кол.уч Лист № Подпись Дата