

Утверждена  
распоряжением  
Администрации города Тобольска  
от 29 мая 2020 г. № 1128-р

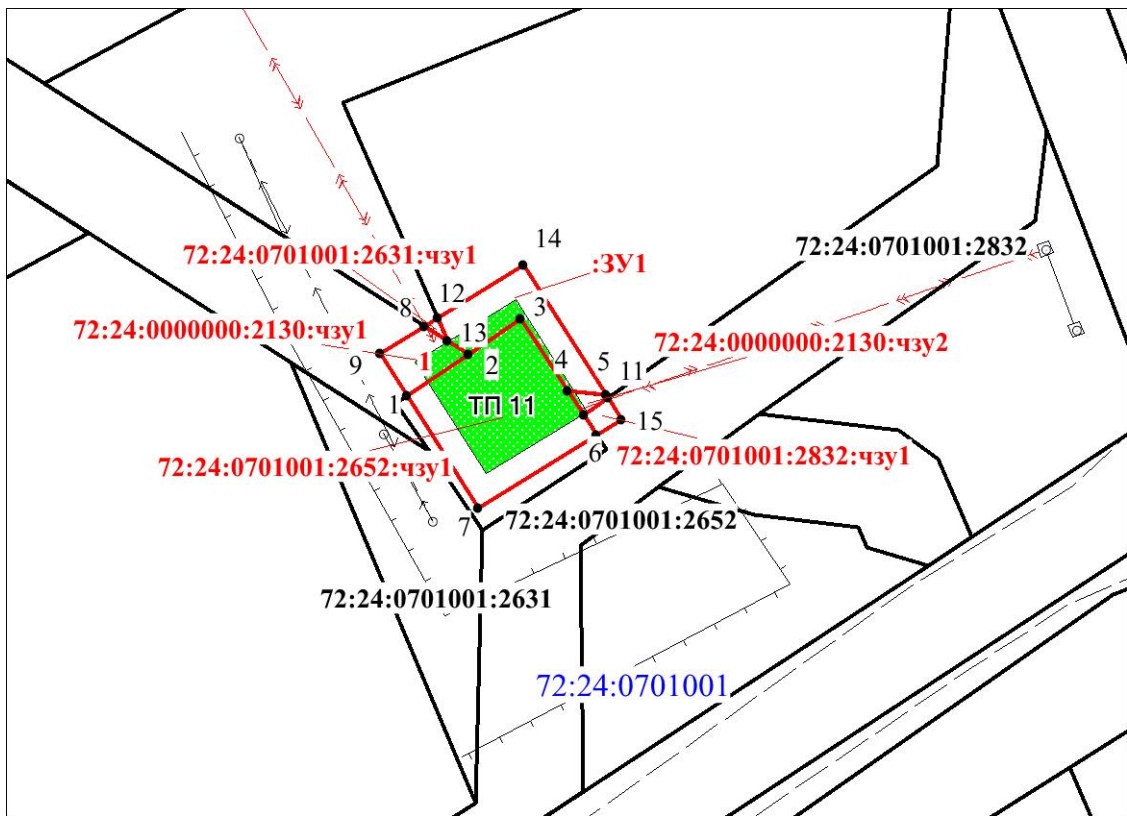
**Схема расположения границ публичного сервитута**

Для размещения и эксплуатации 2БКТП-11 п. Сумкино, расположенной по адресу: Тюменская область, г. Тобольск, поселок Сумкино, улица Гагарина, 37

Кадастровый номер земельного участка: <b>72:24:0000000:2130</b>		
Разрешенное использование: <b>земельный участок для строительства воздушной линии 10 кВ</b>		
Обозначение на схеме: <b>72:24:0000000:2130:чзу1, 72:24:0000000:2130:чзу2</b>		
Площадь земельного участка (м <sup>2</sup> ) <b>3826</b>		
Площадь установления сервитута (м <sup>2</sup> ) <b>6</b>		
Обозначение характерных точек границ	Координаты , м (МСК №2)	
	X	Y
1	2	3
(1)		
9	444355.14	2543584.30
8	444356.23	2543586.06
2	444355.11	2543587.81
1	444353.46	2543585.37
(2)		
4	444353.67	2543591.75
10	444353.49	2543593.29
11	444353.39	2543593.36
5	444352.69	2543592.40
Кадастровый номер земельного участка: <b>72:24:0701001:2631</b>		
Разрешенное использование: <b>земельный участок для строительства ВЛ-0,4 кВ на объекте "Строительство водозабора и водоочистных сооружений в п.Сумкино г. Тобольска, в т.ч. ПСД"</b>		
Обозначение на схеме: <b>72:24:0701001:2631:чзу1</b>		
Площадь земельного участка (м <sup>2</sup> ) <b>1</b>		
Площадь установления сервитута (м <sup>2</sup> ) <b>1 486</b>		
Обозначение характерных точек границ	Координаты , м (МСК №2)	
	X	Y
1	2	3
8	444356.23	2543586.06
12	444356.55	2543586.59
13	444355.64	2543586.99
Условный номер земельного участка : <b>ЗУ1</b>		
Площадь земельного участка (м <sup>2</sup> ) <b>12</b>		
Площадь установления сервитута (м <sup>2</sup> ) <b>12</b>		
Обозначение	Координаты , м (МСК №2)	




характерных точек границ	X	Y
1	2	3
8	444356.23	2543586.06
13	444355.64	2543586.99
12	444356.55	2543586.59
14	444358.66	2543590.01
10	444353.49	2543593.29
4	444353.67	2543591.75
3	444356.51	2543589.88
2	444355.11	2543587.81
Кадастровый номер земельного участка: <b>72:24:0701001:2832</b>		
Разрешенное использование: <b>Коммунальное обслуживание</b>		
Обозначение на схеме: <b>72:24:0701001:2832:чзу1</b>		
Площадь земельного участка (м <sup>2</sup> ) <b>386</b>		
Площадь установления сервитута (м <sup>2</sup> ) <b>1</b>		
Обозначение характерных точек границ	Координаты , м (МСК №2)	
	X	Y
1	2	3
5	444352.69	2543592.40
11	444353.39	2543593.36
15	444352.53	2543593.90
6	444351.92	2543592.90
Кадастровый номер земельного участка: <b>72:24:0701001:2652</b>		
Разрешенное использование: <b>под строительство трансформаторной подстанции 10/0.4кВ</b>		
Обозначение на схеме: <b>72:24:0701001:2652:чзу1</b>		
Площадь земельного участка (м <sup>2</sup> ) <b>36</b>		
Площадь установления сервитута (м <sup>2</sup> ) <b>29</b>		
Обозначение характерных точек границ	Координаты , м (МСК №2)	
	X	Y
1	2	3
1	444353.46	2543585.37
2	444355.11	2543587.81
3	444356.51	2543589.88
4	444353.67	2543591.75
5	444352.69	2543592.40
6	444351.92	2543592.90
7	444349.02	2543588.21

**Общая площадь сервитута 49 кв. м**



Масштаб 1 : 300

**Условные обозначения:**

-  - граница земельного участка, установленная в соответствии с федеральным законодательством, включённая в ГКН
-  - граница образуемого земельного участка
- :123 - обозначение кадастрового номера исходного земельного участка
- :3У1 - обозначение образуемого земельного участка
-  - зона с особыми условиями использования территории