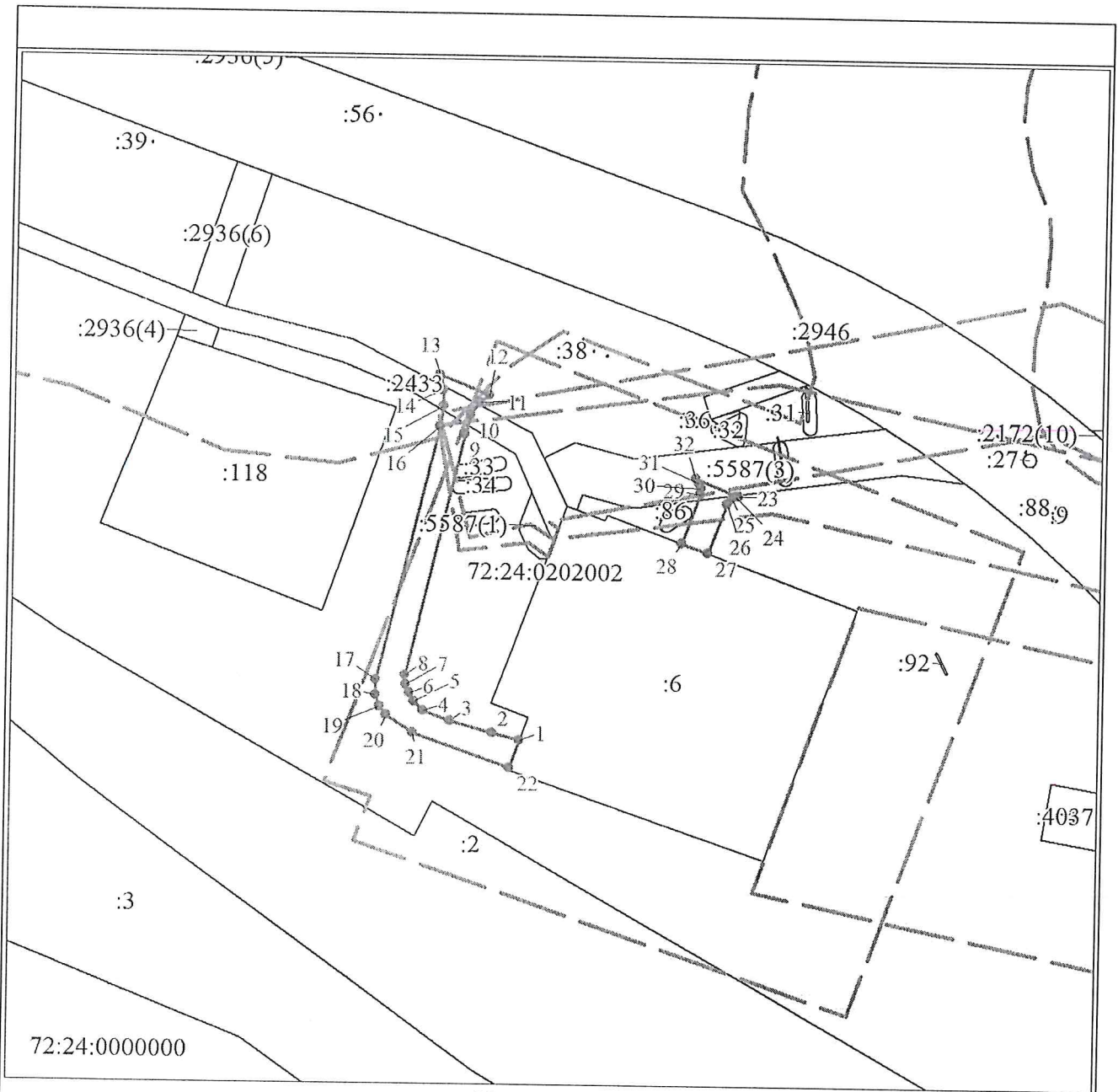







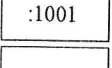

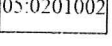
**Схема расположения границ публичного сервитута на кадастровом плане территории**

Условный номер земельного участка:		
Площадь испрашиваемого земельного участка: 395 кв.м.		
Обозначение характерных точек границ	Координаты, м	
	X	Y
1	2	3
1	463656.74	2538316.94
2	463657.90	2538312.28
3	463659.86	2538305.27
4	463661.45	2538300.88
5	463663.06	2538299.31
6	463664.36	2538298.54
7	463665.83	2538297.97
8	463667.30	2538297.88
9	463707.38	2538307.08
10	463710.53	2538307.97
11	463712.61	2538309.35
12	463713.85	2538311.10
13	463717.14	2538302.86
14	463714.63	2538303.37
15	463711.85	2538303.52
16	463708.66	2538303.05
17	463666.54	253293.05
18	463664.08	2538292.95
19	463662.09	2538293.66
20	463660.72	2538294.75
21	463657.83	2538299.25
22	463652.18	2538315.27
1	463656.74	2538316.94
23	463697.61	2538352.63
24	463697.54	2538352.03
25	463697.16	2538351.46
26	463696.34	2538350.64
27	463688.13	2538347.64
28	463689.72	2538343.31
29	463697.83	2538346.24
30	463698.87	2538346.36
31	463699.77	2538345.98
32	463700.48	2538345.46
23	463697.61	2538352.63
Система координат: МСК 72, зона 2		
Квартал 72:24:0202002		



Масштаб 1:1000

Используемые условные знаки и обозначения:

-  Характерная точка границы объекта
-  Надписи номеров характерных точек границы объекта
-  Граница объекта
-  Граница охранной зоны
-  Существующая часть границы, имеющиеся в ЕГРН сведения о которой достаточны для определения ее местоположения
-  Надписи кадастрового номера земельного участка
-  Граница кадастрового квартала
-  Обозначение кадастрового квартала