

# АДМИНИСТРАЦИЯ ГОРОДА ТОБОЛЬСКА

## РАСПОРЯЖЕНИЕ

14 апреля 2017 г.

№ 486

**Об утверждении проекта планировки и проекта межевания территории, расположенной в направлении от ПС – 500 кВ «Иртыш» вдоль ВЛ 110 кВ «Иртыш -Тобольская ТЭЦ» до северо-восточной границы городского округа город Тобольск**

На основании заключения о результатах публичных слушаний по проекту планировки и проекту межевания территории, расположенной в направлении от ПС – 500 кВ «Иртыш» вдоль ВЛ 110 кВ «Иртыш -Тобольская ТЭЦ» до северо-восточной границы городского округа город Тобольск:

1. Утвердить проект планировки и проект межевания территории, расположенной в направлении от ПС – 500 кВ «Иртыш» вдоль ВЛ 110 кВ «Иртыш -Тобольская ТЭЦ» до северо-восточной границы городского округа город Тобольск, разработанные на основании распоряжения Администрации города Тобольска от 27.10.2016 № 1968, согласно приложению к данному распоряжению.

2. Опубликовать распоряжение в газете «Тобольская правда». Приложение к распоряжению разместить на официальном сайте муниципального образования город Тобольск на портале органов государственной власти Тюменской области ([www.tobolsk.admtymen.ru](http://www.tobolsk.admtymen.ru)) и администрации города Тобольска ([www.admtobolsk.ru](http://www.admtobolsk.ru)), а также в Комитете градостроительной политики Администрации города Тобольска (8 мкр., стр.32, каб.404).

3. Контроль исполнения настоящего распоряжения возложить на заместителя Главы города Н.Я. Руппеля.

Глава города

**В.В. Мазур**



Заказчик: Публичное акционерное общество «Федеральная сетевая компания Единой энергетической системы»

**Документация по планировке территории, расположенной в направлении от ПС-500 кВ «Иртыш» вдоль ВЛ 110 кВ «Иртыш -Тобольская ТЭЦ» до северо-восточной границы городского округа город Тобольск**

**ПРОЕКТ**  
**планировки территории, расположенной в направлении от ПС-500 кВ «Иртыш» вдоль ВЛ 110 кВ «Иртыш – Тобольская ТЭЦ» до северо-восточной границы городского округа город Тобольск**  
**Основная часть**

**Положения о размещении линейных объектов**

**Пояснительная записка. Том 1**

**Шифр Л5002862-69/П5000999-1315-00-ПШТЗ.ОЧ.ТЧ**

Челябинск, 2016

**Акционерное общество  
«ЭнергоСтройПроект»**

**ПРОЕКТ**  
**планировки территории, расположенной в направлении**  
**от ПС-500 кВ «Иртыш» вдоль ВЛ 110 кВ «Иртыш –**  
**Тобольская ТЭЦ» до северо-восточной границы городского округа**  
**город Тобольск**

**Основная часть**

**Положения о размещении линейных объектов**

**Пояснительная записка. Том 1**

**Шифр Л5002862-69/П5000999-1315-00-ПШТЗ.ОЧ.ТЧ**

Директор



А.Н. Познеев


Главный инженер проекта



А.В. Анипир



**Список разработчиков**

<b>Раздел проекта</b>	<b>Должность</b>	<b>Фамилия</b>	<b>Подпись</b>
Все разделы	Ведущий инженер	В.В. Перемыкин	

### Состав документации по планировке территории

№ п/п	Наименование	Масштаб	Количество листов	Гриф секретности
1	2	3	4	5
<b>1.</b>	<b>Материалы основной (утверждаемой) части проекта планировки территории</b>			
1.1	Проект планировки территории, расположенной в направлении от ПС 500 кВ «Иртыш» вдоль ВЛ 110 кВ «Иртыш -Тобольская ТЭЦ» до северо-восточной границы городского округа город Тобольск. Основная часть. Том 1. Л5002862-69/П5000999-1315-00-ППТЗ.ОЧ.ТЧ	-	20	несекретно
1.2	Схема размещения проектируемой территории в структуре города Тобольска. Л5002862-69/П5000999-1315-00-ППТЗ.ОЧ.ГЧ1	1:25000	1	несекретно
1.3	Основной чертеж проекта планировки территории. Л5002862-69/П5000999-1315-00-ППТЗ.ОЧ.ГЧ2	1:1000	7	несекретно
1.4	Разбивочный чертеж красных линий. Л5002862-69/П5000999-1315-00-ППТЗ.ОЧ.ГЧ3	1:1000	7	несекретно
1.5	Схема развития транспортной инфраструктуры. Л5002862-69/П5000999-1315-00-ППТЗ.ОЧ.ГЧ4	1:1000	7	несекретно
1.6	Схема развития инженерной инфраструктуры и связи. Л5002862-69/П5000999-1315-00-ППТЗ.ОЧ.ГЧ5	1:1000	7	несекретно
<b>2.</b>	<b>Материалы по обоснованию проекта планировки</b>			
2.1	Проект планировки территории, расположенной в направлении от ПС 500 кВ «Иртыш» вдоль ВЛ 110 кВ «Иртыш -Тобольская ТЭЦ» до северо-восточной границы городского округа город Тобольск. Материалы по обоснованию. Том 2. Л5002862-69/П5000999-1315-00-ППТЗ.МО.ТЧ	-	24	несекретно
2.2	Схема расположения элемента планировочной структуры (проектируемой территории) Л5002862-69/П5000999-1315-00-ППТЗ.МО.ГЧ1	1:25000	1	несекретно
2.3	Схема использования и состояния территории в период подготовки проекта планировки (опорный план). Л5002862-69/П5000999-1315-00-ППТЗ.МО.ГЧ2	1:1000	7	несекретно
2.4	Схема организации улично-дорожной сети и схема движения транспорта на соответствующей территории. Л5002862-69/П5000999-1315-00-ППТЗ.МО.ГЧ3	1:1000	7	несекретно
2.5	Схема вертикальной планировки и инженерной подготовки территории. Л5002862-69/П5000999-1315-00-ППТЗ.МО.ГЧ4	1:1000	7	несекретно
2.6	Схема границ зон с особыми условиями использования территории совмещённая со схемой границ территорий объектов культурного наследия. Л5002862-69/П5000999-1315-00-ППТЗ.МО.ГЧ5	1:1000	7	несекретно

1	2	3	4	5
2.7	Схема размещения ближайших предприятий технического и социального обслуживания. Л5002862-69/П5000999-1315-00-ППТЗ.МО.ГЧ6	1:25000	1	несекретно
<b>3.</b>	<b>Материалы проекта межевания территории</b>			
3.1	Проект межевания территории, расположенной в направлении от ПС 500 кВ «Иртыш» вдоль ВЛ 110 кВ «Иртыш -Тобольская ТЭЦ» до северо-восточной границы городского округа город Тобольск. Том 3. Л5002862-69/П5000999-1315-00-ППТЗ.ПМ.ГЧ	-	20	несекретно
3.2	Чертеж межевания территории. Л5002862-69/П5000999-1315-00-ППТЗ.ПМ.ГЧ	1:1000	7	несекретно

## Содержание

Введение.....	8
I. Размещение территории проектирования .....	10
1. Описание и характеристика территории в границах проектирования .....	10
2. Сведения о функциональном зонировании территории проектирования .....	10
3. Сведения о красных линиях на проектируемой территории.....	12
4. Сведения о градостроительных регламентах, установленных Правилами землепользования и застройки.....	12
II. Характеристика планируемого развития территории для размещения линейных объектов .....	13
5. Параметры линейных объектов .....	13
6. Параметры объектов инженерно-технического обеспечения .....	14
7. Параметры социальной инфраструктуры и благоустройства проектируемой территории .....	14
8. Границы территорий общего пользования.....	14
9. Основные технико-экономические показатели территории.....	15
Список используемых сокращений.....	17
Приложение 1. Ведомость координат поворотных точек границ проекта планировки.....	18



## Введение

Проект планировки территории, расположенной в направлении от ПС 500 кВ «Иртыш» вдоль ВЛ 110 кВ «Иртыш-Тобольская ТЭЦ» до северо-восточной границы городского округа город Тобольск (далее – территория проектирования) разработан на основании Распоряжения Главы города Тобольска от 27.10.2016 № 1968 «О подготовке проекта планировки территории, расположенной в направлении от ПС 500 кВ «Иртыш» вдоль ВЛ 110 кВ «Иртыш - Тобольская ТЭЦ» до северо-восточной границы городского округа город Тобольск».

На территории проектирования планируется строительство и эксплуатация КВЛ 10 кВ Иртыш-Тобол I,II цепь, КЛ 10 кВ Иртыш-Тобол и двух волоконно-оптических линий связи (далее – линейные объекты) в рамках титула «Строительство ПП 500 кВ Тобол с заходами ВЛ 500 кВ».

При разработке настоящего проекта учтены следующие нормативные правовые акты и нормативные материалы:

Градостроительный Кодекс Российской Федерации;

Водный кодекс Российской Федерации;

Земельный Кодекс Российской Федерации;

Лесной кодекс Российской Федерации;

Федеральный закон от 08.11.2007 № 257-ФЗ «Об автомобильных дорогах и о дорожной деятельности в Российской Федерации и о внесении изменений в отдельные законодательные акты Российской Федерации»;

Федеральный закон от 24.07.2007 № 221-ФЗ «О государственном кадастре недвижимости»;

Федеральный закон от 22.07.2008 № 123-ФЗ «Технический регламент о требованиях пожарной безопасности»

Постановление Правительства Тюменской области от 14.09.2010 № 260-п «Об утверждении Положения о составе и содержании проектов планировки территории, подготовка которых осуществляется на основании документов территориального планирования Тюменской области, документов территориального планирования муниципальных образований Тюменской области»;

Региональные нормативы градостроительного проектирования, утвержденные постановлением Правительства Тюменской области от 19.03.2008 № 82-п;

Решение Тобольской городской Думы от 30.10.2007 г. № 196 «Об утверждении Генерального плана Тобольского городского округа»;

Решение Тобольской городской Думы от 25.12.2007 г. № 235 «Об утверждении правил землепользования и застройки Тобольского городского округа Тюменской области»;

Решение Тобольской городской Думы Тюменской области от 28.04.2016 г. № 68 «О местных нормативах градостроительного проектирования муниципального образования городской округ город Тобольск»;

руководящий документ системы РДС 30-201-98 «Инструкция о порядке проектирования и установления красных линий в городах и других поселениях Российской Федерации»;

строительные нормы и правила Российской Федерации свод правил СП 42.13330.2011. «Свод правил. Градостроительство. Планировка и застройка городских и сельских поселений. Актуализированная редакция СНиП 2.07.01-89\*»;

строительные нормы и правила Российской Федерации СНиП 11-04-2003 «Инструкция о порядке разработки, согласования, экспертизы и утверждения градостроительной документации» (в части, не противоречащей Градостроительному Кодексу Российской Федерации);

санитарно-эпидемиологические правила и нормативы СанПиН 2.2.1/2.1.1.1200-03 «Санитарно-защитные зоны и санитарная классификация предприятий, сооружений и иных объектов»;

строительные нормы и правила Российской Федерации СНиП № 2971-84 «Защита населения от воздействия электрического поля, создаваемого воздушными линиями электропередачи переменного тока промышленной частоты»;

постановление Правительства Российской Федерации от 11.08.2003 № 486 «Об утверждении Правил определения размеров земельных участков для размещения воздушных линий электропередачи и опор линий связи, обслуживающих электрические сети»;

постановление Правительства Российской Федерации от 24.02.2009 № 160 «О порядке установления охранных зон объектов электросетевого хозяйства и особых условий использования земельных участков, расположенных в границах таких зон».

Документация по планировке территории выполнена в системе координат МСК ТО, зона № 2.

## **I. Размещение территории проектирования**

### **1. Описание и характеристика территории в границах проектирования**

Территория проектирования расположена в границах территории муниципального образования городской округ город Тобольск (Тюменская область, Российская Федерация).

Площадь территории проектирования 13,8286 га.

Границы проектирования обусловлены планируемым размещением линейных объектов.

В соответствии с топографическими материалами настоящим проектом установлена фактическая площадь земельного участка, необходимого для строительства линейных объектов в границах проекта планировки 13,286 га, данная площадь определена согласно постановлению Правительства Российской Федерации от 11.08.2003 № 486 «Об утверждении Правил определения размеров земельных участков для размещения воздушных линий электропередачи и опор линий связи, обслуживающих электрические сети» и представляет собой полосу земли по всей длине КВЛ 10 кВ Иртыш-Тобол I,II цепь ширина, которой превышает расстояние между осями крайних фаз на 2 метра с каждой стороны данного линейного объекта.

Территория проектирования расположена в кадастровых кварталах: 72:00:0000000, 72:24:0000000, 72:24:0401001, 72:24:021200, 72:24:0403001, 72:24:0402001, 72:24:0405001, 72:24:0212001, 72:24:0406001, 72:24:0407001.

Каталог координат поворотных точек границ проекта планировки территории приведён в приложении 1.

### **2. Сведения о функциональном зонировании территории проектирования**

Категория земель земельных участков в границах проекта планировки: земли населённых пунктов.

В соответствии с утвержденными документами территориального планирования Тобольского городского округа территория проектирования расположена в следующих функциональных зонах:

территория, покрытая лесом и кустарником;  
коммунально-складская зона;  
сельскохозяйственные угодья;  
производственная.

Данные о планировочных ограничениях в границах проекта планировки приведены в таблице 1.2.1.

Таблица 1.2.1

Данные о планировочных ограничениях в границах проекта планировки территории

№ п/п	Вид планировочного ограничения	Место пересечения
1	2	3
1	Санитарно-защитная зона ПС 500 кВ «Иртыш»	пк 00+00 м – пак 00+45 м
2	Охранная зона ВЛ 500 кВ «Иртыш-Демьянская»	пк 00+00 м – пак 53+58 м
3	III пояс зоны санитарной охраны Соколовского водозабора	пк 02+66 м – пак 82+49 м
4	Охранная зона кабеля связи	пк 20+60 м – пак 20+64 м
5	Охранная зона ВЛ 10 кВ Михайловка	пк 20+75 м – пак 21+04 м
6	Полоса отвода автодороги	пк 29+95 м – пак 30+06 м
7	Водоохранная зона реки Коноваловка	пк 37+81 м – пак 38+86 м
8	Санитарно-защитная зона нефтехимического комбината	пк 41+98 м – пак 95+52 м
9	Водоохранная зона безымянного ручья	пк 48+00 м – пак 50+33 м
10	Охранная зона газопровода высокого давления «ГРС «Тобольск» - ГРП «Соколовка»	пк 52+68 м – пак 52+89 м
11	Охранная зона надземный продуктопровода по эстакаде	пк 52+68 м – пак 53+28 м
12	Охранная зона ВЛ 500 кВ «Ишим-Иртыш»	пк 56+19 м – пак 58+96 м
13	Охранная зона газопровода высокого давления «ГРС «Тобольская- Тобольская ТЭЦ»	пк 58+16 м – пак 58+42 м
14	Охранная зона газопровода высокого давления «ГРС «Тобольская- Тобольская ТЭЦ»	пк 59+03 м – пак 59+28 м
15	Охранная зона ВЛ 220 кВ ТБТЭЦ - Иртыш цепь-2, Охранная зона ВЛ 220 кВ ТБТЭЦ - Иртыш цепь-1	пк 59+72 м – пак 60+97 м
16	Охранная зона ВЛ 500 кВ «Иртыш-Демьянская»	пк 61+26 м – пак 95+52 м
17	Санитарный разрыв железной дороги: ст.Тобольск - ст. Денисовка, Железнодорожный путь №12	пк 63+31 м – пак 63+83 м
18	Санитарный разрыв железной дороги: Железнодорожный путь ст. Денисовка - ТСБ Северная	пк 64+40 м – пак 64+63 м
19	Охранная зона надземная теплотрассы на эстакаде Ст. Ду 800	пк 69+03 м – пак 69+12 м
20	Полоса отвода Автомобильной дороги «Ш-2 на ТСБ «Северная»»	пк 69+54 м – пак 69+67 м
21	Надземный водопровод на эстакаде 2 трубы Ст. Ду100	пк 70+14 м – пак 70+29 м
22	Охранная зона водопровода Ду325	пк 74+77 м – пак 75+00 м
23	Охранная зона водопровода Ду325	пк 75+36 м – пак 75+45 м
24	Охранная зона водопровода Ду325	пк 77+07 м – пак 77+26 м
25	Охранная зона канализационного коллектора Ду168, водопровода Ду320	пк 77+83 м – пак 78+22 м
26	Полоса отвода автодороги на В. Аремзяны	пк 78+91 м – пак 79+34 м
27	Охранная зона кабеля связи	пк 78+92 м – пак 79+11 м
28	Охранная зона кабеля связи	пк 79+23 м – пак 79+37 м
29	Охранная зона подземных трубопроводов	пк 79+91 м – пак 79+98 м
30	Полоса отвода автодороги на Тобольскую ГРС	пк 80+04 м – пак 80+14 м
31	Охранная зона наземных трубопровода на эстакаде Ст. Ду100	пк 80+11 м – пак 80+16 м

1	2	3
32	Полоса отвода автодороги на площадку ЗапСиб-2	пк 80+93 м – пак 81+04 м
33	Охранная зона кабельной линии 0,4 кВ	пк 81+06 м – пак 81+08 м
34	Газопровод высокого давления «Г/п Ду200 мм Городская котельная № 1- ООО «Золотая рожь»»	пк 83+45 м – пак 83+65 м
35	Охранная зона кабельной линии 10 кВ	пк 83+74 м – пак 83+77 м
36	Охранная зона продуктопровода «Губкинский ГПЗ - Нижневартовский ГПЗ - Южно- Балыкский ГПЗ-Тобольский НХК»	пк 85+73 м – пак 95+52 м

### **3. Сведения о красных линиях на территории проектирования**

Настоящим проектом красные линии не предусмотрены.

Границы проектирования обусловлены планируемым размещением линейных объектов, площадь проектируемой территории составляет 13,8286 га.. Согласно постановлению Правительства Российской Федерации от 11.08.2003 № 486 «Об утверждении Правил определения размеров земельных участков для размещения воздушных линий электропередачи и опор линий связи, обслуживающих электрические сети» земельный участок, необходимый для строительства линейных объектов, представляет собой полосу по всей длине КВЛ 10 кВ Иртыш-Тобол I,II цепь ширина, которой превышает расстояние между осями крайних фаз на 2 метра с каждой стороны данного линейного объекта.

В границах проектируемой территории действующие утвержденные красные линии отсутствуют.

### **4. Сведения о градостроительных регламентах, установленных Правилами землепользования и застройки**

В соответствии с Правилами землепользования и застройки Тобольского городского округа территория проектирования относится к территориальным зонам:

- ПР 304 коммунально-складская;
- ПТЗ 1106 Природного ландшафта;
- СХЗ 801 Сельскохозяйственных угодий;
- ПР 306 Производственная и коммунально-складская.

Градостроительные регламенты не устанавливаются для земель лесного фонда и земель покрытых поверхностными водами.

## II. Характеристика планируемого развития территории для размещения линейных объектов

### 5. Параметры линейных объектов

Основные параметры линейных объектов приведены в таблице 2.5.1.

Таблица 2.5.1

#### Основные параметры линейных объектов

№ п/п	Наименование показателя	Единица измерения	Значение
КВЛ 10 кВ Иртыш-Тобол I,II цепь			
1	Диспетчерское наименование		КВЛ 10 кВ Иртыш-Тобол I,II цепь
2	Напряжение	кВ	10
3	Общая протяженность линейного объекта	м	10 590
4	Протяженность линейного объекта на территории проектирования	м	8 928
5	Типы применяемых опор		УАж20-2; Аж20-2; Пж20-2; 1У35-2; 1У35-2+5; 1,2ПБ35-4
6	Высота применяемых опор	м	от 7 до 26
7	Тип провода		СИП – 3 (1х95)
8	Тип кабеля		АПвБВнг(А)-LS 3х95/35
9	Пропускная способность	А	260
КЛ 10 кВ Иртыш-Тобол			
10	Диспетчерское наименование		КЛ 10 кВ Иртыш-Тобол III цепь
11	Напряжение	кВ	10
12	Общая протяженность линейного объекта	м	10 610
13	Протяженность линейного объекта на территории проектирования	м	8 928
14	Тип кабеля		АПвБВнг(А)-LS 3х95/35
15	Пропускная способность	А	260

КВЛ 10 кВ Иртыш-Тобол I,II цепь и КЛ 10 кВ Иртыш-Тобол, предусмотренные к размещению на территории проектирования предназначены для обеспечения собственных нужд ПП 500 кВ Тобол, волоконно-оптические линии для организации канала связи и передачи данных, объекты проектируются в рамках титула «Строительство ПП 500 кВ Тобол с заходами ВЛ 500 кВ». Данные линейные электросетевые объекты предназначены для электроснабжения Западно-Сибирского комплекса глубокой переработки углеводородного сырья в полиолефины мощностью 2,0 млн. тонн в год для нужд ПАО «СИБУР Холдинг».

Начало трассы линейных объектов, для которых территория проектирования пк 00+00 м, конец трассы пк 95+52 м, участок пк 22+41 м – пк 28+65 м находится на территории Тобольского района и в данном проекте не рассматривается.

Планируемое развитие территории заключается в строительстве линейных объектов по титулу «Строительство ПП 500 кВ Тобол с заходами ВЛ 500 кВ».

## **6. Параметры объектов инженерно-технического обеспечения**

В границах настоящего проекта расположены существующие объекты инженерной инфраструктуры:

Кабели связи;

Воздушные линии электропередачи напряжением 10, 220 и 500 кВ;

Кабельные линии электропередачи напряжением 0,4 и 10 кВ;

Автомобильные дороги;

Газопроводы высокого давления;

Наземные продуктопроводы высокого давления по эстакаде;

Железнодорожные пути;

Волоконно-оптические кабели;

Наземные теплотрассы;

Наземные водопроводы;

Водопроводы;

Канализация

Подземный трубопровод;

Наземные трубопроводы;

Переустройство существующих инженерных коммуникаций данным проектом не предусмотрено. При размещении линейных объектов на территории проектирования функционирование указанных существующих объектов инженерной инфраструктуры не нарушается.

## **7. Параметры социальной инфраструктуры и благоустройства территории проектирования**

Обеспечение линейных объектов, предусмотренных к размещению на территории проектирования социальной инфраструктурой и инженерное благоустройство территории данным проектом не предусмотрено.

Часть территории проектирования покрыта лесными насаждениями. Городские леса, другие защитные леса и особо защитные участки лесов на территории проектирования отсутствуют.

## **8. Границы территорий общего пользования**

Территории общего пользования на территории проектирования отсутствуют.

## 9. Основные технико-экономические показатели территории

Основные технико-экономические показатели территории проектирования для размещения линейных объектов приведены в таблице 2.9.1

Таблица 2.9.1

### Технико-экономические показатели территории

№ п/п	Наименование показателя	Единица измерения	Современное состояние	Проект
1	2	3	4	5
1.	Общая площадь территории проектирования для линейных объектов в том числе:	га/процентов	13.8286/100	13.8286/100
1.1	зона транспортной инфраструктуры	га/процентов	0,26/1,89	0,26/1,89
	отвод земель для линейных объектов на территории проектирования	га/процентов	12.1028/87	12.1028/87
1.2.	территории занятые поверхностными водами	га/процентов	0,005/0,03	0,005/0,03
	территории занятые луговой растительностью	га/процентов	8.2/60,9	11,46/82,85
	территории занятые лесными насаждениями	га/процентов	5,4/39,05	0/0
	территории занятые городскими лесами, другими защитными лесами и особо защитными участками лесов	га/процентов	0/0	0/0
2.	Ширина охранной зоны линейных объектов	м	0	5
3.	Протяженность линейных объектов	м	0	8 928



**Список используемых сокращений**

КВЛ – кабельно-воздушная линия электропередачи  
КЛ – кабельная линия электропередачи  
га – гектар;  
кВ – киловольт;  
кв. м – квадратный метр;  
кВт – киловатт;  
км – километр;  
м – метр;  
мм – миллиметр;  
м/сек – метров в секунду;  
А – ампер (единица измерения силы электрического тока) ;  
ВЛ – воздушная линия электропередачи;  
ПС – электроподстанция;  
г. – город;  
с. – село;  
д. – деревня;  
а/д – автодорога;  
Ж/Д – железная дорога  
КЛ – кабельная линия электропередачи;  
ТП – трансформаторная подстанция;  
р.п. – рабочий посёлок;  
ПАО «ФСК ЕСЭ» – публичное акционерное общество «Федеральная сетевая компания Единой энергетической системы»;  
ПАО – публичное акционерное общество  
ЗАО – закрытое акционерное общество;  
пк – пикет;  
ГРС – газораспределительная станция;  
ГГРП – головной газорегуляторный пункт.

**Приложение 1. Ведомость координат поворотных точек границ  
проекта планировки**

Таблица 3

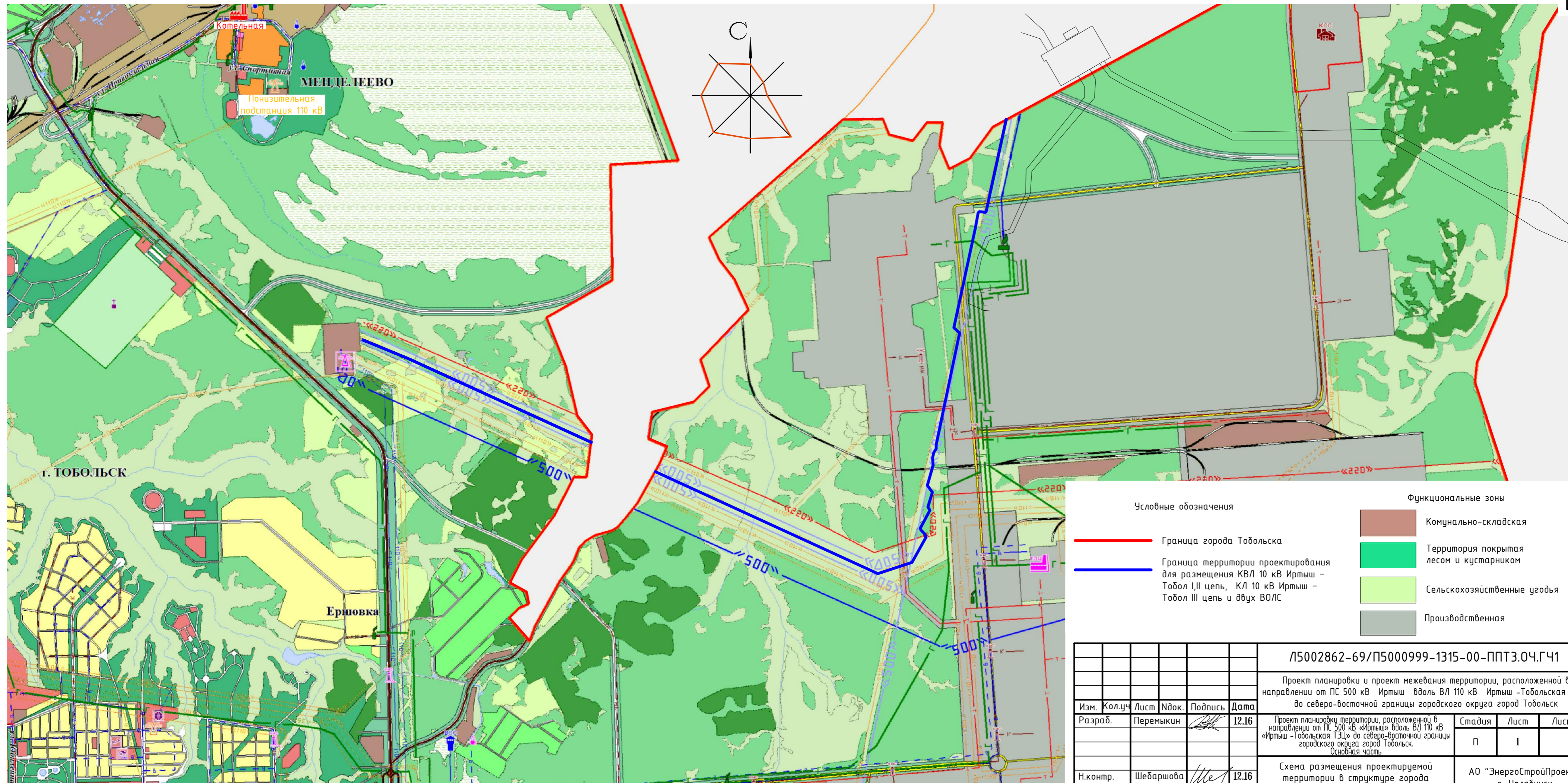
Ведомость координат поворотных точек границ проекта планировки

№ точки	Дирекционный угол	Длина линии, м	Y	X
1	2	3	4	5
1	357° 31' 25"	18,7	461094	2544436
2	112° 25' 58"	10,6	461090	2544446
3	112° 38' 57"	150,0	461032	2544584
4	112° 25' 24"	170,0	460967	2544741
5	112° 11' 10"	139,6	460914	2544871
6	114° 47' 16"	179,7	460839	2545034
7	114° 24' 14"	175,2	460766	2545193
8	114° 35' 46"	222,1	460674	2545395
9	114° 35' 55"	280,1	460557	2545650
10	114° 52' 18"	124,6	460505	2545763
11	114° 36' 4"	135,1	460449	2545886
12	114° 35' 41"	106,9	460404	2545983
13	114° 35' 58"	180,1	460329	2546147
14	114° 35' 53"	179,9	460254	2546310
15	114° 36' 0"	129,0	460201	2546428
16	114° 23' 57"	66,7	460173	2546488
17	187° 27' 0"	17,0	460156	2546486
18	294° 48' 2"	71,8	460186	2546421
19	294° 35' 53"	129,0	460240	2546304
20	294° 35' 53"	179,9	460315	2546140
21	294° 35' 58"	180,1	460390	2545976
22	294° 35' 58"	106,9	460434	2545879
23	294° 36' 10"	135,1	460491	2545756
24	294° 18' 50"	124,6	460542	2545643
25	294° 35' 55"	280,1	460659	2545388
26	294° 35' 50"	222,1	460751	2545186
27	294° 47' 41"	175,2	460824	2545027
28	294° 24' 28"	180,0	460899	2544863
29	292° 40' 6"	138,7	460952	2544735
30	292° 25' 19"	170,0	461017	2544578
31	292° 11' 29"	150,0	461074	2544439
32	292° 25' 33"	2,7	461094	2544436
1	357° 31' 25"	18,7	461094	2544436
33	29° 12' 57"	15,9	459898	2547051
34	114° 35' 29"	12,2	459912	2547059
35	114° 35' 55"	160,1	459907	2547070
36	114° 36' 5"	170,1	459840	2547215
37	114° 35' 50"	169,8	459769	2547370

1	2	3	4	5
38	114° 35' 55"	170,1	459699	2547524
39	114° 23' 30"	160,6	459628	2547679
40	114° 35' 58"	289,9	459562	2547825
41	114° 48' 41"	159,6	459441	2548089
42	114° 35' 26"	169,9	459374	2548234
43	114° 36' 37"	170,1	459303	2548388
44	114° 35' 49"	160,1	459232	2548543
45	114° 35' 41"	145,3	459166	2548688
46	114° 35' 40"	230,9	459105	2548820
47	71° 52' 33"	164,3	459009	2549030
48	71° 52' 31"	148,9	459060	2549186
49	29° 4' 15"	129,8	459107	2549328
50	29° 7' 58"	118,8	459220	2549391
51	345° 6' 11"	25,5	459324	2549449
52	315° 49' 33"	52,5	459349	2549442
53	347° 36' 6"	19,5	459386	2549406
54	27° 34' 35"	27,1	459405	2549402
55	28° 22' 39"	107,9	459429	2549414
56	28° 24' 13"	23,0	459524	2549465
57	31° 1' 55"	20,2	459544	2549476
58	328° 28' 1"	35,7	459562	2549487
59	16° 13' 28"	29,6	459592	2549468
60	17° 14' 49"	27,2	459621	2549476
61	16° 59' 12"	78,2	459647	2549484
62	325° 0' 55"	31,9	459721	2549507
63	325° 0' 9"	42,9	459748	2549489
64	14° 35' 23"	32,6	459783	2549464
65	15° 38' 37"	30,0	459814	2549472
66	15° 37' 46"	29,9	459843	2549481
67	15° 39' 10"	35,0	459872	2549489
68	15° 38' 3"	30,1	459906	2549498
69	15° 45' 45"	29,7	459935	2549506
70	355° 44' 51"	64,6	459963	2549514
71	13° 47' 11"	52,3	460028	2549509
72	32° 17' 59"	37,7	460078	2549522
73	359° 2' 18"	34,0	460110	2549542
74	9° 37' 52"	50,7	460144	2549541
75	11° 48' 40"	79,6	460194	2549550
76	11° 48' 29"	180,0	460272	2549566
77	11° 48' 28"	163,1	460448	2549603
78	11° 48' 33"	186,8	460608	2549636
79	11° 48' 30"	180,1	460791	2549675
80	11° 48' 15"	120,0	460967	2549712
81	14° 45' 51"	52,1	461085	2549736
82	312° 17' 59"	68,0	461135	2549749
83	9° 14' 45"	53,1	461181	2549699
84	12° 9' 42"	94,8	461233	2549708
85	12° 9' 52"	123,3	461326	2549728
86	12° 9' 48"	186,0	461446	2549754

1	2	3	4	5
87	12° 9' 56"	182,6	461628	2549793
88	12° 9' 45"	165,4	461807	2549831
89	11° 48' 53"	101,7	461968	2549866
90	10° 42' 44"	141,4	462068	2549887
91	54° 4' 29"	19,8	462207	2549913
92	96° 53' 2"	53,6	462219	2549929
93	21° 5' 40"	6,5	462212	2549982
94	11° 56' 16"	89,3	462218	2549985
95	12° 14' 5"	88,8	462306	2550003
96	12° 13' 52"	160,2	462392	2550022
97	12° 13' 57"	165,0	462549	2550056
98	12° 13' 57"	175,0	462710	2550091
99	12° 14' 9"	149,6	462881	2550128
100	61° 28' 14"	20,9	463027	2550160
101	192° 13' 58"	163,2	463037	2550178
102	192° 14' 9"	175,0	462878	2550144
103	192° 13' 57"	165,0	462707	2550106
104	192° 14' 5"	160,2	462546	2550072
105	192° 14' 10"	88,8	462389	2550038
106	192° 30' 30"	94,6	462302	2550019
107	232° 18' 35"	14,7	462210	2549998
108	276° 42' 46"	54,0	462201	2549987
109	210° 19' 14"	9,6	462207	2549933
110	190° 22' 15"	136,2	462199	2549928
111	192° 28' 33"	102,2	462065	2549904
112	192° 9' 45"	165,4	461965	2549882
113	192° 9' 56"	182,6	461803	2549847
114	192° 9' 48"	186,0	461625	2549808
115	192° 10' 8"	123,3	461443	2549769
116	192° 10' 3"	94,8	461323	2549743
117	195° 26' 26"	47,1	461230	2549723
118	132° 18' 44"	68,0	461184	2549711
119	189° 9' 48"	58,0	461139	2549761
120	191° 48' 15"	120,0	461081	2549752
121	191° 48' 33"	180,1	460964	2549727
122	191° 48' 30"	186,8	460788	2549690
123	191° 48' 31"	163,1	460605	2549652
124	191° 48' 38"	180,0	460445	2549619
125	191° 48' 14"	79,6	460269	2549582
126	194° 3' 21"	49,5	460191	2549565
127	179° 43' 47"	36,0	460143	2549553
128	211° 48' 58"	39,2	460107	2549554
129	193° 47' 13"	48,5	460074	2549533
130	175° 45' 9"	65,1	460027	2549521
131	195° 37' 59"	31,5	459962	2549526
132	195° 38' 50"	30,1	459931	2549518
133	195° 38' 13"	35,0	459902	2549510
134	195° 38' 5"	29,9	459869	2549500
135	195° 38' 37"	30,0	459840	2549492

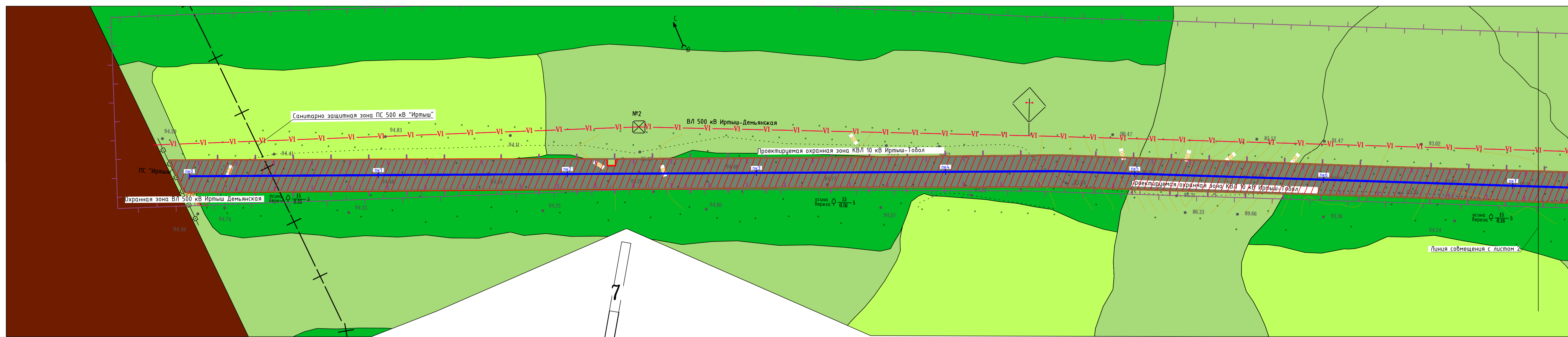
1	2	3	4	5
136	196° 53' 21"	27,4	459811	2549484
137	143° 18' 44"	37,7	459785	2549476
138	145° 6' 37"	37,6	459755	2549499
139	196° 47' 30"	84,3	459724	2549520
140	197° 15' 11"	27,1	459643	2549496
141	198° 27' 25"	24,7	459617	2549488
142	149° 17' 5"	36,8	459594	2549480
143	206° 58' 2"	26,1	459562	2549499
144	208° 22' 54"	23,0	459539	2549487
145	208° 24' 7"	37,9	459519	2549476
146	208° 23' 16"	34,7	459485	2549458
147	208° 22' 40"	35,2	459455	2549441
148	209° 17' 42"	22,9	459424	2549425
149	166° 16' 30"	12,1	459404	2549413
150	135° 37' 31"	51,8	459392	2549416
151	157° 29' 34"	35,1	459355	2549452
152	209° 3' 54"	125,8	459322	2549466
153	209° 3' 50"	136,0	459213	2549405
154	251° 52' 32"	155,1	459094	2549339
155	251° 52' 27"	170,5	459045	2549191
156	294° 36' 10"	237,1	458992	2549029
157	294° 35' 46"	145,3	459091	2548814
158	294° 36' 1"	160,1	459151	2548682
159	294° 35' 59"	170,1	459218	2548536
160	294° 35' 53"	169,9	459289	2548381
161	294° 23' 7"	160,3	459360	2548227
162	294° 35' 55"	289,9	459426	2548081
163	294° 48' 54"	159,9	459546	2547817
164	294° 35' 55"	170,1	459614	2547672
165	294° 35' 45"	169,8	459684	2547518
166	294° 35' 49"	170,1	459755	2547363
167	294° 36' 13"	160,1	459826	2547209
168	294° 35' 17"	13,5	459893	2547063
33	29° 12' 57"	15,9	459898	2547051



- Условные обозначения**
- Граница города Тобольска
  - Граница территории проектирования для размещения КВЛ 10 кВ Иртыш – Тобол I, II цепь, КЛ 10 кВ Иртыш – Тобол III цепь и двух ВОЛС
- Функциональные зоны**
- Комунально-складская
  - Территория покрытая лесом и кустарником
  - Сельскохозяйственные угодья
  - Производственная

Согласовано
Взам. инв. №
Подпись и дата
Инв. № подл.

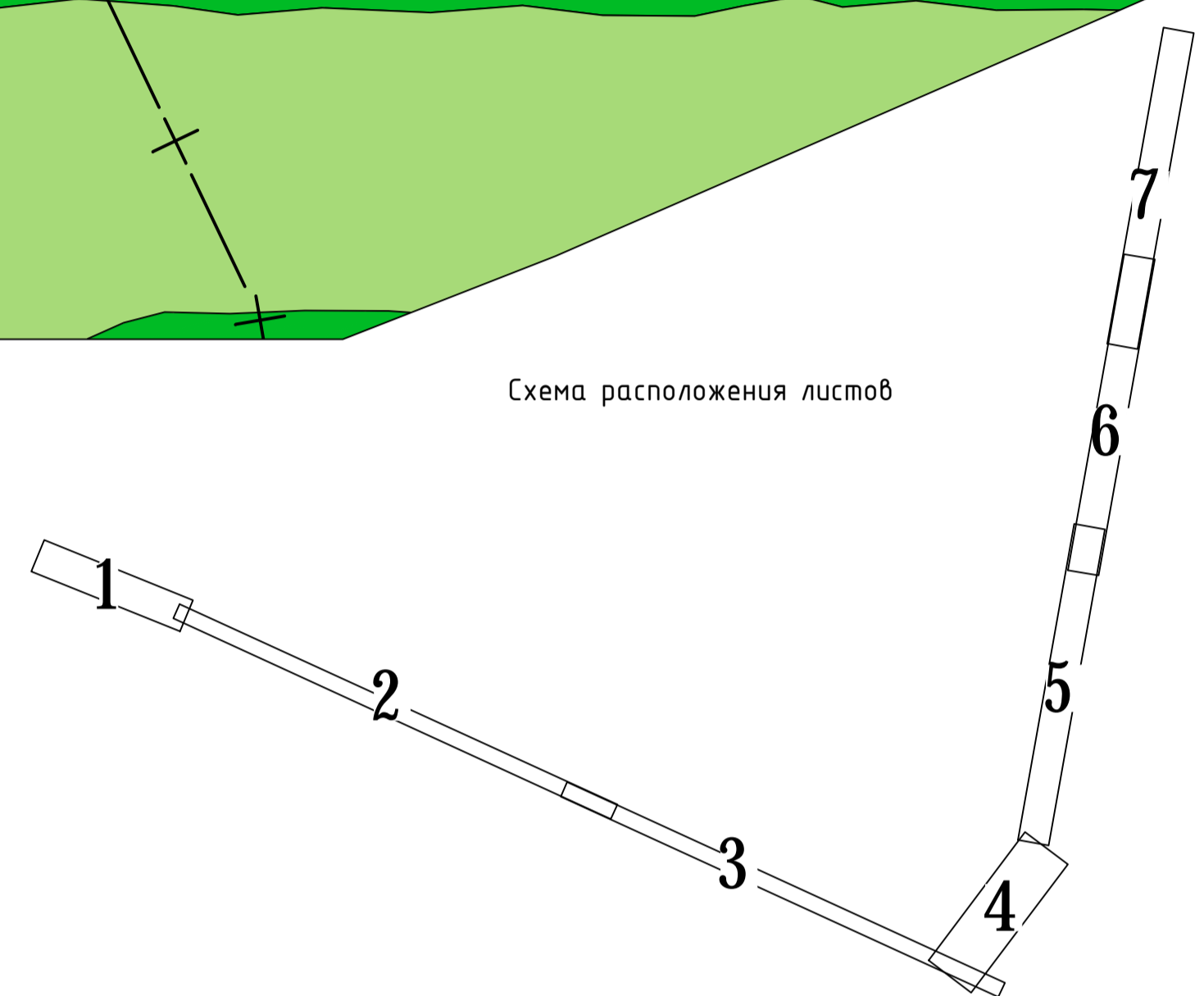
Л5002862-69/П5000999-1315-00-ППТ3.04.ГЧ1					
Проект планировки и проект межевания территории, расположенной в направлении от ПС 500 кВ Иртыш вдоль ВЛ 110 кВ Иртыш –Тобольская ТЭЦ до северо-восточной границы городского округа город Тобольск					
Изм.	Кол.уч	Лист	Идок.	Подпись	Дата
Разраб.	Перемыкин				12.16
Проект планировки территории, расположенной в направлении от ПС 500 кВ «Иртыш» вдоль ВЛ 110 кВ «Иртыш –Тобольская ТЭЦ» до северо-восточной границы городского округа город Тобольск. Основная часть					
		Стадия	Лист	Листов	
		П	1		
Н.контр.	Шебаршова		12.16	АО «ЭнергоСтройПроект» г. Челябинск	



**УСЛОВНЫЕ ОБОЗНАЧЕНИЯ**

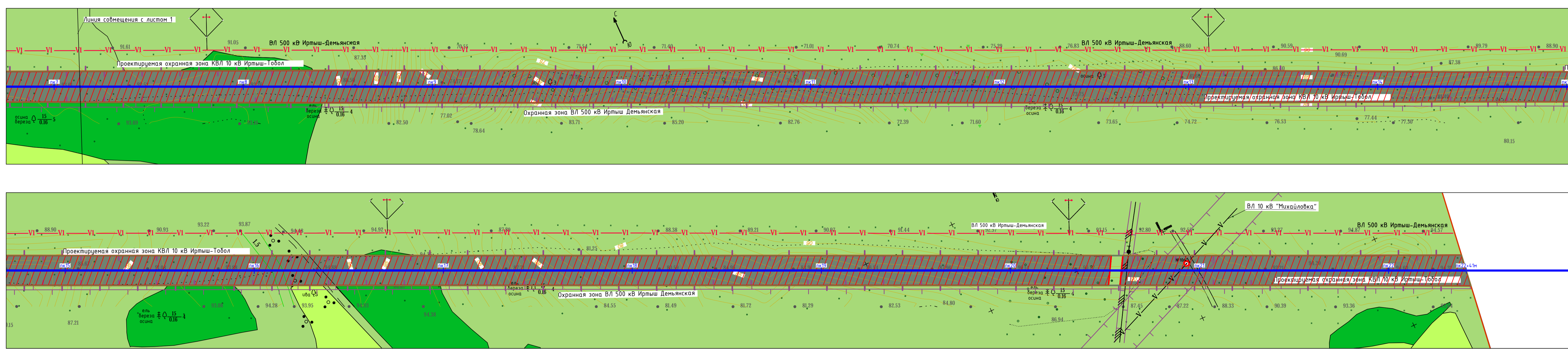
Границы проекта планировки территории, границы проектируемой территории	Водопровод
Границы формируемых земельных участков	Канализация
Трасса КВЛ 10 кВ Иртыш - Тобол I-II цель, КЛ 10 кВ Иртыш - Тобол III цель и двух ВОЛС	Канализация напорная
Воздушная линия электропередачи высокого напряжения	Полоса отвода автомобильной дороги
Воздушная линия электропередачи среднего напряжения	Охранная зона инженерных коммуникаций
Кабельная линия электропередачи среднего напряжения	Граница водоохранный зоны
Кабельная линия электропередачи низкого напряжения	Санитарно-защитная зона
Кабель связи	Санитарный разрыв железной дороги
Газопровод высокого давления	<b>ФУНКЦИОНАЛЬНЫЕ ЗОНЫ</b>
Продуктопровод на эстакаде	Территория покрытая лесом и кустарником
Теплотрасса на эстакаде	Компьюльно-складская зона
Теплотрасса	Сельскохозяйственные угодья
Граница города Тобольска	Производственная
	Транспортной инфраструктуры

Схема расположения листов



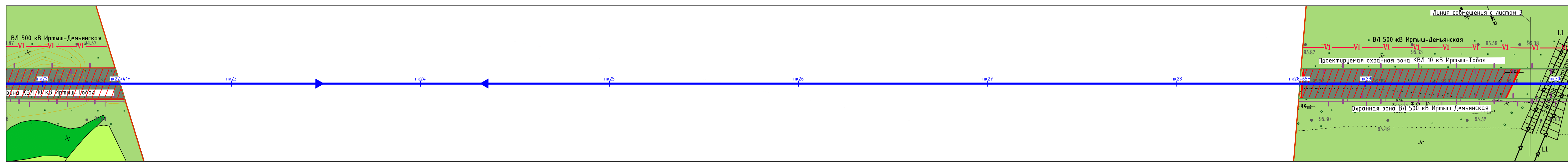
В границах ППТ существующей застройки зданиями нет  
Транспортные сооружения отсутствуют  
Зоны жилой застройки отсутствуют

					Л5002862-69/П5000999-1315-00-ППТ3.0.Ч.Г.Ч2				
					Проект планировки и проект межевания территории, расположенной в направлении от ПС 500 кВ «Иртыш» вдоль ВЛ 110 кВ «Иртыш - Тобольская ТЭЦ» до северо-восточной границы городского округа город Тобольск				
Изм.	Кол.ч/л	Лист	№ док.	Подпись	Дата	Специальность	Лист	Листов	
Разраб.	Перемыкин				12.16	Проект планировки территории, расположенной в направлении от ПС 500 кВ «Иртыш» вдоль ВЛ 110 кВ «Иртыш - Тобольская ТЭЦ» до северо-восточной границы городского округа город Тобольск	П	21	7
Н.контр.	Шебаршова				12.16	Основной чертёж проекта планировки территории М 1:1000			
							АО "ЭнергосройПроект" г. Челябинск		

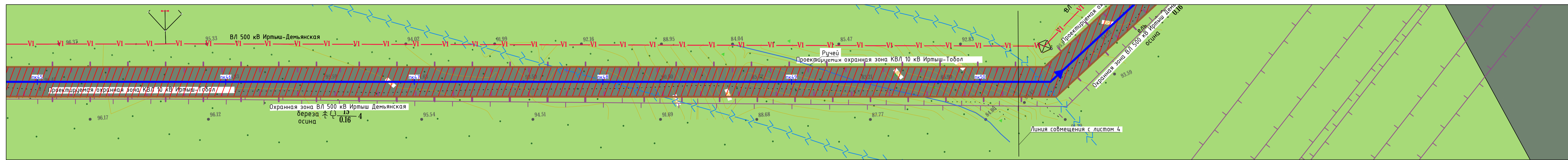
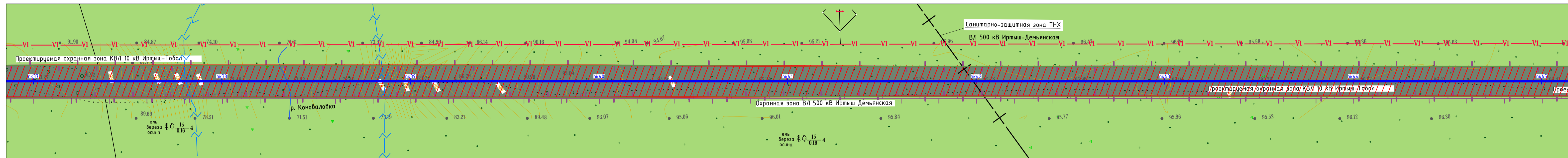
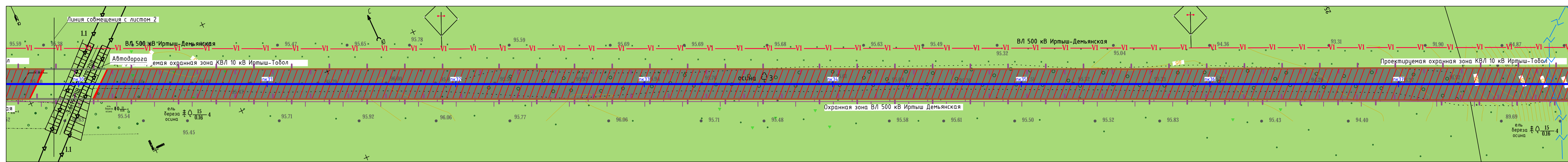


**УСЛОВНЫЕ ОБОЗНАЧЕНИЯ**

Границы проекта планировки территории, границы проектируемой территории	Водопровод
Границы формируемых земельных участков	Канализация
Трасса КВЛ 10 кВ Иртыш - Тобол I-II цель, КЛ 10 кВ Иртыш - Тобол III цель и двух ВОЛС	Канализация напорная
Воздушная линия электропередачи высокого напряжения	Полоса отвода автомобильной дороги
Воздушная линия электропередачи среднего напряжения	Охранная зона инженерных коммуникаций
Кабельная линия электропередачи среднего напряжения	Граница водоохранный зоны
Кабельная линия электропередачи низкого напряжения	Санитарно-защитная зона
Кабель связи	Санитарный разрыв железной дороги
Газопровод высокого давления	<b>ФУНКЦИОНАЛЬНЫЕ ЗОНЫ</b>
Продуктопровод на эстакаде	Территория покрытая лесом и кустарником
Теплотрасса на эстакаде	Компьюльно-складская зона
Теплотрасса	Сельскохозяйственные угодья
Граница города Тобольска	Производственная
	Транспортной инфраструктуры

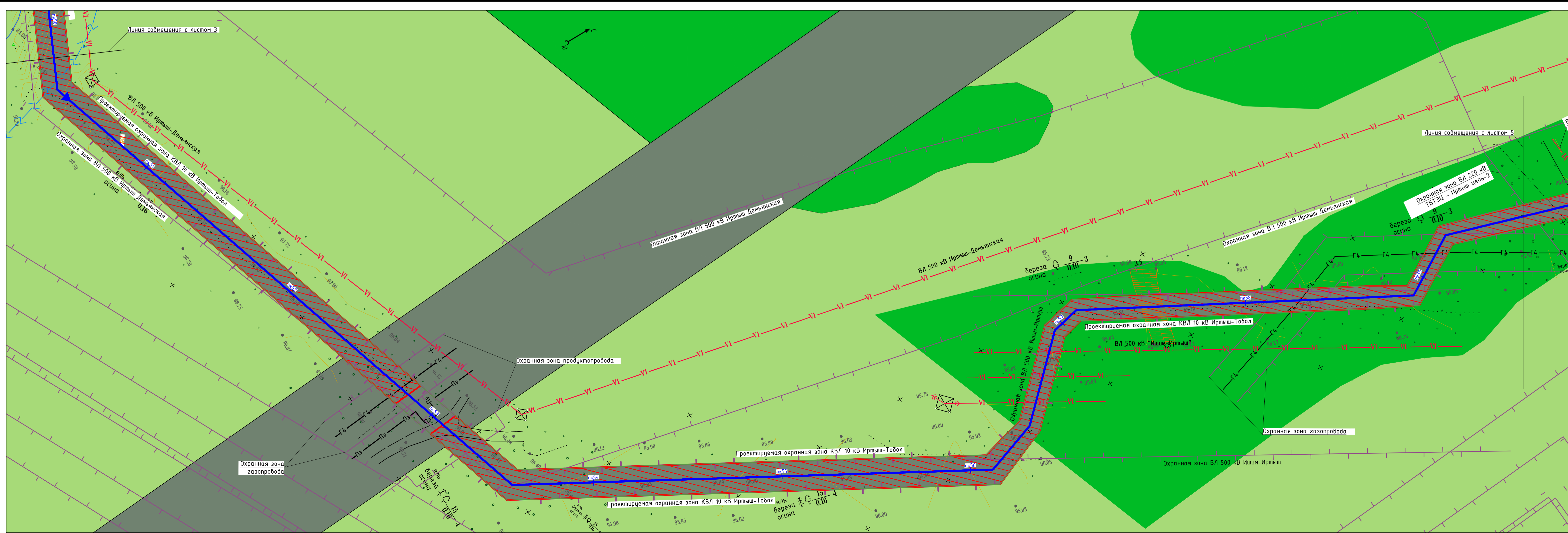


					Л5002862-69/П5000999-1315-00-ППТ3.0.Ч.Г.Ч2				
					Проект планировки и проект межевания территории, расположенной в направлении от ПС 500 кВ «Иртыш» вдоль ВЛ 110 кВ «Иртыш - Тобольская ТЭЦ» до северо-восточной границы городского округа город Тобольск				
Изм.	Кол.ч/л	Лист	№ док.	Подпись	Дата	Специальность	Лист	Листов	
Разраб.	Перемыкин				12.16	Проект планировки территории, расположенной в направлении от ПС 500 кВ «Иртыш» вдоль ВЛ 110 кВ «Иртыш - Тобольская ТЭЦ» до северо-восточной границы городского округа город Тобольск	П	22	7
Н.контр.	Шебаршова				12.16	Основной чертёж проекта планировки территории М 1:1000			
							АО "ЭнергосройПроект" г. Челябинск		



- УСЛОВНЫЕ ОБОЗНАЧЕНИЯ**
- Границы проекта планировки территории, границы проектируемой территории
  - Границы формируемых земельных участков
  - Трасса КВЛ 10 кВ Иртыш - Тобол III цель, КЛ 10 кВ Иртыш - Тобол III цель и двух ВОЛС
  - Воздушная линия электропередачи высокого напряжения
  - Воздушная линия электропередачи среднего напряжения
  - Кабельная линия электропередачи среднего напряжения
  - Кабельная линия электропередачи низкого напряжения
  - Кабель связи
  - Газопровод высокого давления
  - Продуктопровод на эстакаде
  - Теплотрасса на эстакаде
  - Теплотрасса
  - Граница города Тобольска
  - Водопровод
  - Канализация
  - Канализация напорная
  - Полоса отвода автомобильной дороги
  - Охранная зона инженерных коммуникаций
  - Граница водоохранной зоны
  - Санитарно-защитная зона
  - Санитарный разрыв железной дороги
- ФУНКЦИОНАЛЬНЫЕ ЗОНЫ**
- Территория покрытая лесом и кустарником
  - Канчиально-складская зона
  - Сельскохозяйственные угодья
  - Производственная
  - Транспортной инфраструктуры

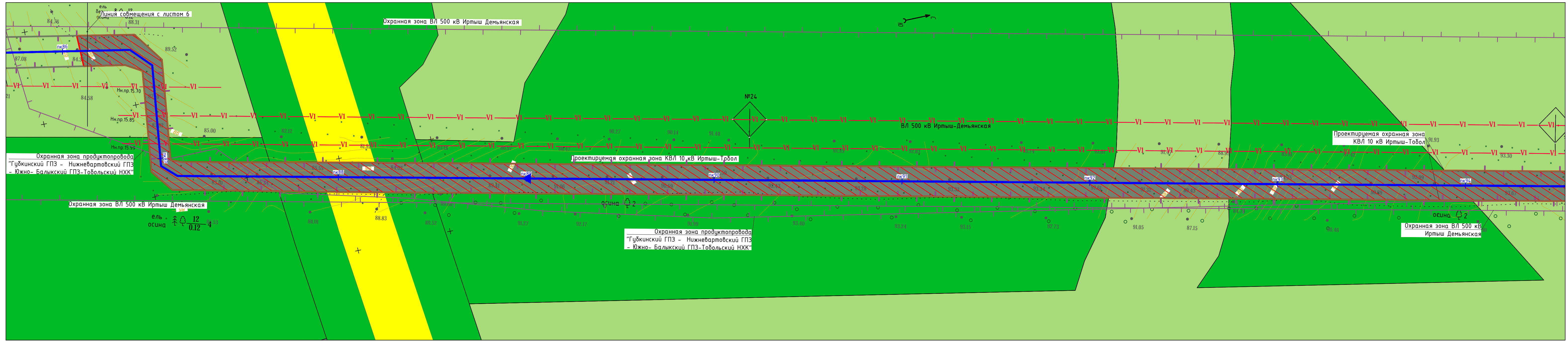
					<b>Л5002862-69/П5000999-1315-00-ППТЗ.04.ГЧ2</b>				
					Проект планировки и проект межевания территории, расположенной в направлении от ПС 500 кВ «Иртыш» вдоль ВЛ 110 кВ «Иртыш - Тобольская ТЭЗ» до северо-восточной границы городского округа город Тобольск				
Изм.	Кол.ч	Лист	№ док.	Подпись	Дата	Статус	Лист	Листов	
Разраб.	Перемыкин				12.16	Проект планировки территории, расположенной в направлении от ПС 500 кВ «Иртыш» вдоль ВЛ 110 кВ «Иртыш - Тобольская ТЭЗ» до северо-восточной границы городского округа город Тобольск	П	2.3	7
Н.контр.	Шебаршова				12.16	Основной чертеж проекта планировки территории М 1:1000			



- УСЛОВНЫЕ ОБОЗНАЧЕНИЯ**
- Границы проекта планировки территории, границы проектируемой территории
  - Границы формируемых земельных участков
  - Трасса КВЛ 10 кВ Иртыш - Тобол III цель, КЛ 10 кВ Иртыш - Тобол III цель и двух ВОЛС
  - Воздушная линия электропередачи высокого напряжения
  - Воздушная линия электропередачи среднего напряжения
  - Кабельная линия электропередачи среднего напряжения
  - Кабельная линия электропередачи низкого напряжения
  - Кабель связи
  - Газопровод высокого давления
  - Продуктопровод на эстакаде
  - Теплотрасса на эстакаде
  - Теплотрасса
  - Граница города Тобольска
  - Водопровод
  - Канализация
  - Канализация напорная
  - Полоса отвода автомобильной дороги
  - Охранная зона инженерных коммуникаций
  - Граница водоохранной зоны
  - Санитарно-защитная зона
  - Санитарный разрыв железной дороги
- ФУНКЦИОНАЛЬНЫЕ ЗОНЫ**
- Территория покрытая лесом и кустарником
  - Канчиально-складская зона
  - Сельскохозяйственные угодья
  - Производственная
  - Транспортной инфраструктуры

					<b>Л5002862-69/П5000999-1315-00-ППТЗ.04.ГЧ2</b>				
					Проект планировки и проект межевания территории, расположенной в направлении от ПС 500 кВ «Иртыш» вдоль ВЛ 110 кВ «Иртыш - Тобольская ТЭЗ» до северо-восточной границы городского округа город Тобольск				
Изм.	Кол.ч	Лист	№ док.	Подпись	Дата	Статус	Лист	Листов	
Разраб.	Перемыкин				12.16	Проект планировки территории, расположенной в направлении от ПС 500 кВ «Иртыш» вдоль ВЛ 110 кВ «Иртыш - Тобольская ТЭЗ» до северо-восточной границы городского округа город Тобольск	П	2.4	7
Н.контр.	Шебаршова				12.16	Основной чертеж проекта планировки территории М 1:1000			



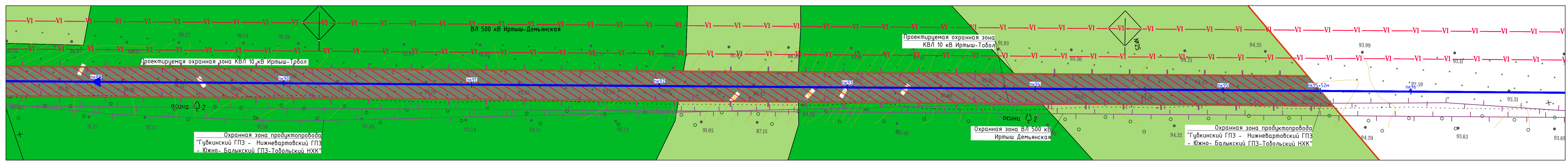


**УСЛОВНЫЕ ОБОЗНАЧЕНИЯ**

- Границы проекта планировки территории, границы проектируемой территории
- Границы формируемых земельных участков
- Трасса КВЛ 10 кВ Иртыш - Тобол I,II цепь, КЛ 10 кВ Иртыш - Тобол III цепь и двух ВОЛС
- Воздушная линия электропередачи высокого напряжения
- Воздушная линия электропередачи среднего напряжения
- Кабельная линия электропередачи среднего напряжения
- Кабельная линия электропередачи низкого напряжения
- Кабель связи
- Газопровод высокого давления
- Продуктопровод на эстакаде
- Теплотрасса на эстакаде
- Теплотрасса
- Граница города Тобольска
- Водопровод
- Канализация
- Канализация напорная
- Полоса отвода автомобильной дороги
- Охранная зона инженерных коммуникаций
- Граница водоохранной зоны
- Санитарно-защитная зона
- Санитарный разрыв железной дороги

**ФУНКЦИОНАЛЬНЫЕ ЗОНЫ**

- Территория покрытая лесом и кустарником
- Коммунально-складская зона
- Сельскохозяйственные угодья
- Производственная
- Транспортной инфраструктуры



Л5002862-69/П5000999-1315-00-ППТ3.04.Г42					
Проект планировки и проект межевания территории, расположенной в направлении от ПС 500 кВ «Иртыш» вдоль ВЛ 110 кВ «Иртыш-Тобольская ТЭЦ» до северо-восточной границы городского округа город Тобольск					
Изм.	Колуч.	Лист	№ док.	Подпись	Дата
Разраб.	Перемыкин				12.16
Проект планировки территории, расположенной в направлении от ПС 500 кВ «Иртыш» вдоль ВЛ 110 кВ «Иртыш-Тобольская ТЭЦ» до северо-восточной границы городского округа город Тобольск. Основная часть					
Н.контр.	Шедаршова				12.16
Основной чертеж проекта планировки территории М 1:1000				Стадия	Лист
				П	27
				Листов	7
АО "ЭнергоСтройПроект" г. Челябинск					

Согласовано  
Взам. инв. №  
Подпись и дата  
Инв. № подл.

- УСЛОВНЫЕ ОБОЗНАЧЕНИЯ**
- Границы проекта планировки территории, границы проектируемой территории
  - Трасса КВЛ 10 кВ Иртыш - Тобол III цель, КЛ 10 кВ Иртыш - Тобол III цель и ввх ВОЛС
  - Граница земельного участка поставленного на ГКУ
  - Граница кадастрового квартала
  - Граница города Тобольска
  - 21 Номер поворотной точки границы проекта планировки

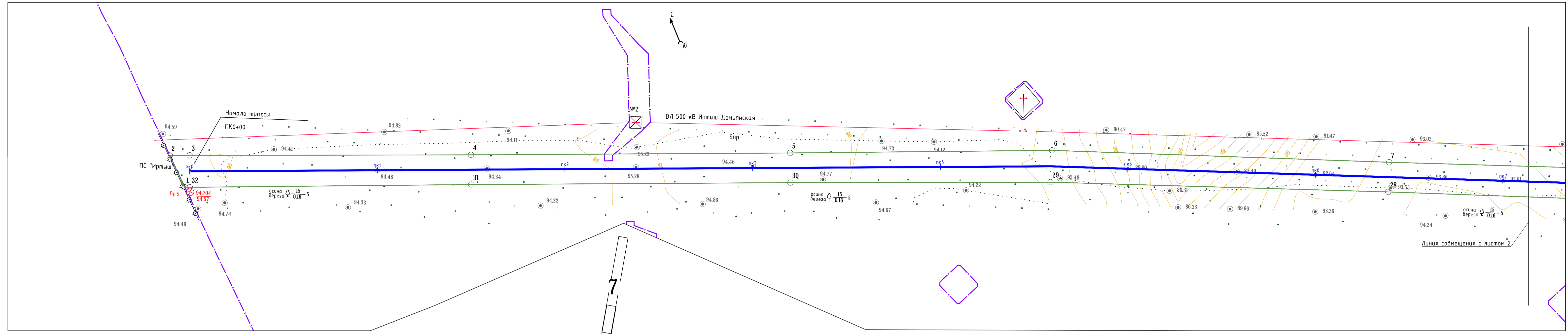
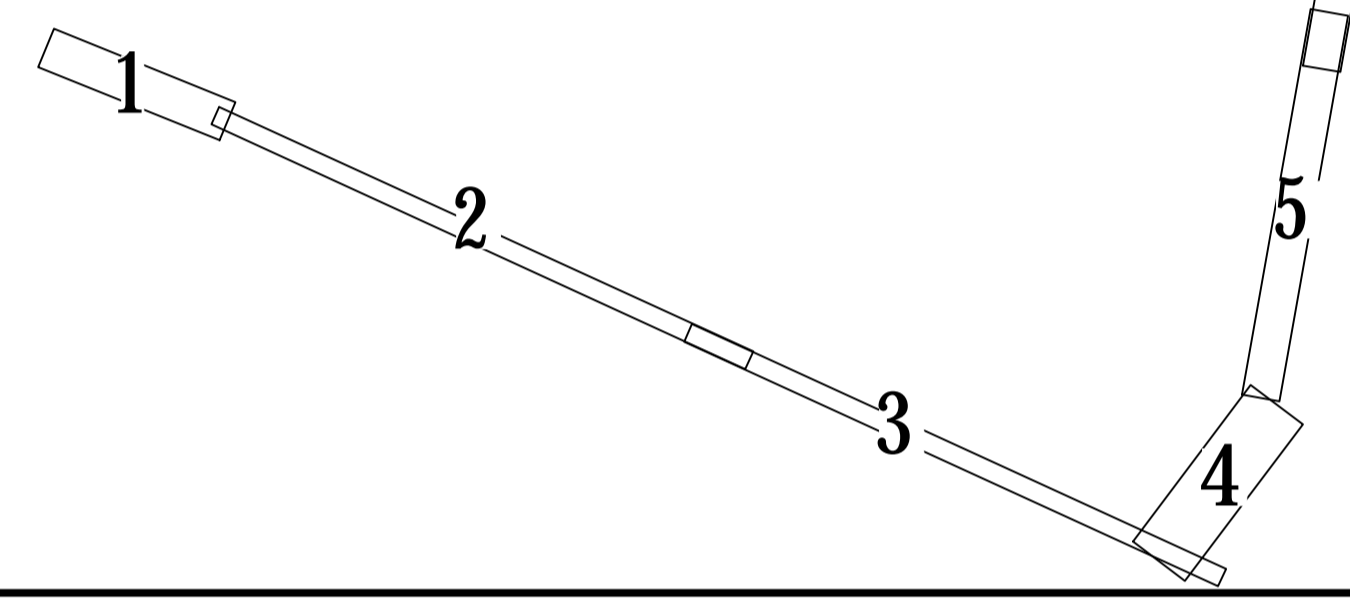


Схема расположения листов

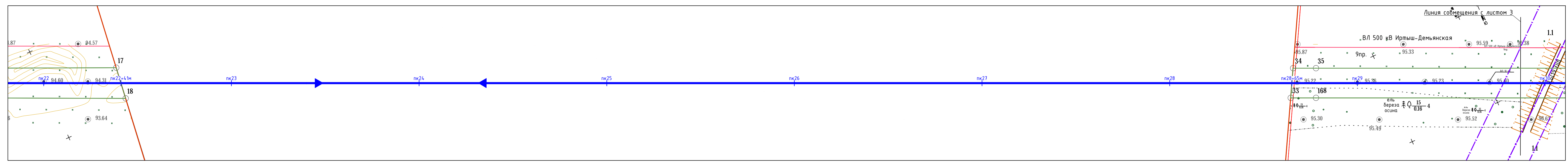
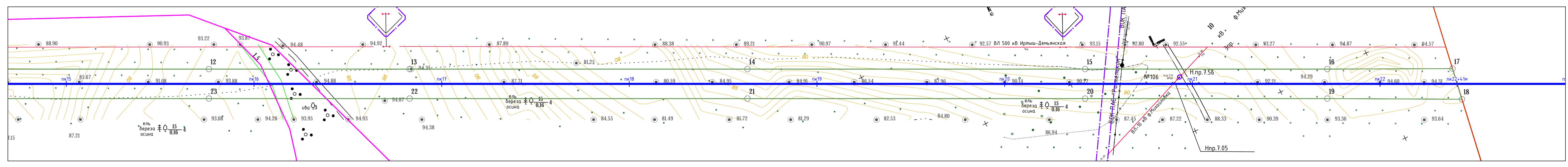
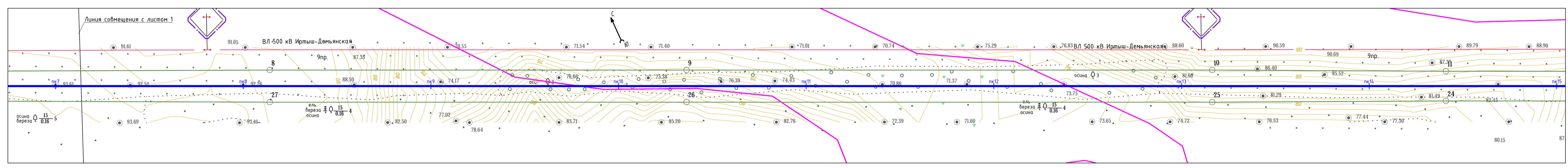


Красные линии данным проектом не предусмотрены  
 В границах проекта действующих красных линий нет, существующей застройки зданиями нет

Транспортные сооружения отсутствуют  
 Зоны жилой застройки отсутствуют

					Л/5002862-69/П5000999-1315-00-ППТ3.04.ГЧЗ			
					Проект планировки и проект межевания территории, расположенной в направлении от ПС 500 кВ «Иртыш» вдоль ВЛ 110 кВ «Иртыш - Тобольская ТЭЦ» до северо-восточной границы городского округа город Тобольск			
Изм.	Колуч	Лист	№ док.	Подпись	Дата	Специя	Лист	Листов
Разраб.	Перемыкин				12.16		31	7
Н.контр.	Шебаршова				12.16			
					Разбивочный чертеж красных линий.		АО "Энергоспроект" г. Челябинск	
					М 1:1000			

- УСЛОВНЫЕ ОБОЗНАЧЕНИЯ**
- Границы проекта планировки территории, границы проектируемой территории
  - Трасса КВЛ 10 кВ Иртыш - Тобол III цель, КЛ 10 кВ Иртыш - Тобол III цель и ввх ВОЛС
  - Граница земельного участка поставленного на ГКУ
  - Граница кадастрового квартала
  - Граница города Тобольска
  - 21 Номер поворотной точки границы проекта планировки

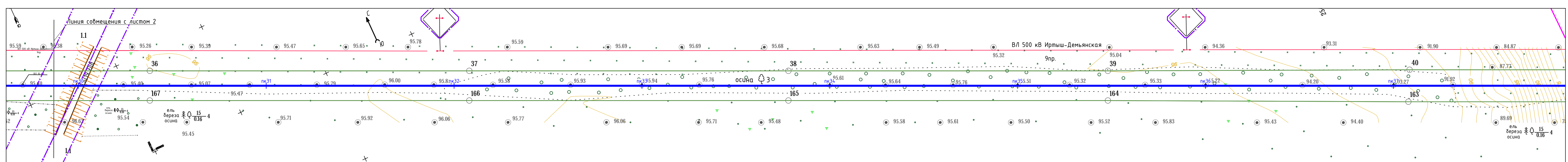


					Л/5002862-69/П5000999-1315-00-ППТ3.04.ГЧЗ			
					Проект планировки и проект межевания территории, расположенной в направлении от ПС 500 кВ «Иртыш» вдоль ВЛ 110 кВ «Иртыш - Тобольская ТЭЦ» до северо-восточной границы городского округа город Тобольск			
Изм.	Колуч	Лист	№ док.	Подпись	Дата	Специя	Лист	Листов
Разраб.	Перемыкин				12.16		32	7
Н.контр.	Шебаршова				12.16			
					Разбивочный чертеж красных линий.		АО "Энергоспроект" г. Челябинск	
					М 1:1000			

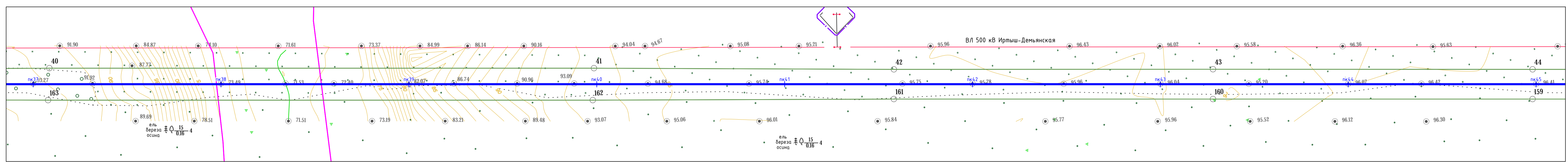
Изм. № док. Лист № док. Подпись Дата

Изм. № док. Лист № док. Подпись Дата

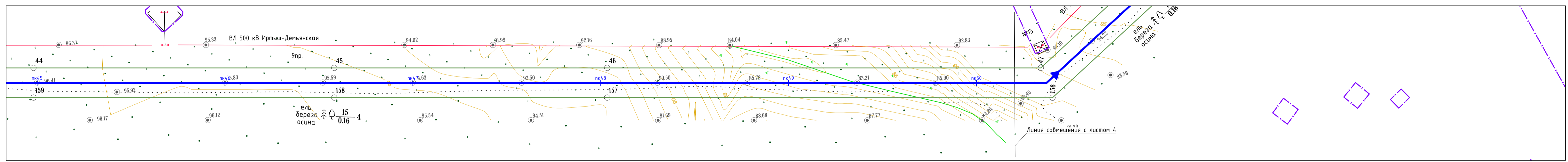
Изм. № док. Лист № док. Подпись Дата



- УСЛОВНЫЕ ОБОЗНАЧЕНИЯ
- Границы проекта планировки территории, границы проектируемой территории
  - Трасса КВЛ 10 кВ Иртыш - Тобол III цель, КЛ 10 кВ Иртыш - Тобол III цель и двух ВОЛС
  - Граница земельного участка поставленного на ГКУ
  - Граница кадастрового квартала
  - Граница города Тобольск
  - 21 Номер поворотной точки границы проекта планировки

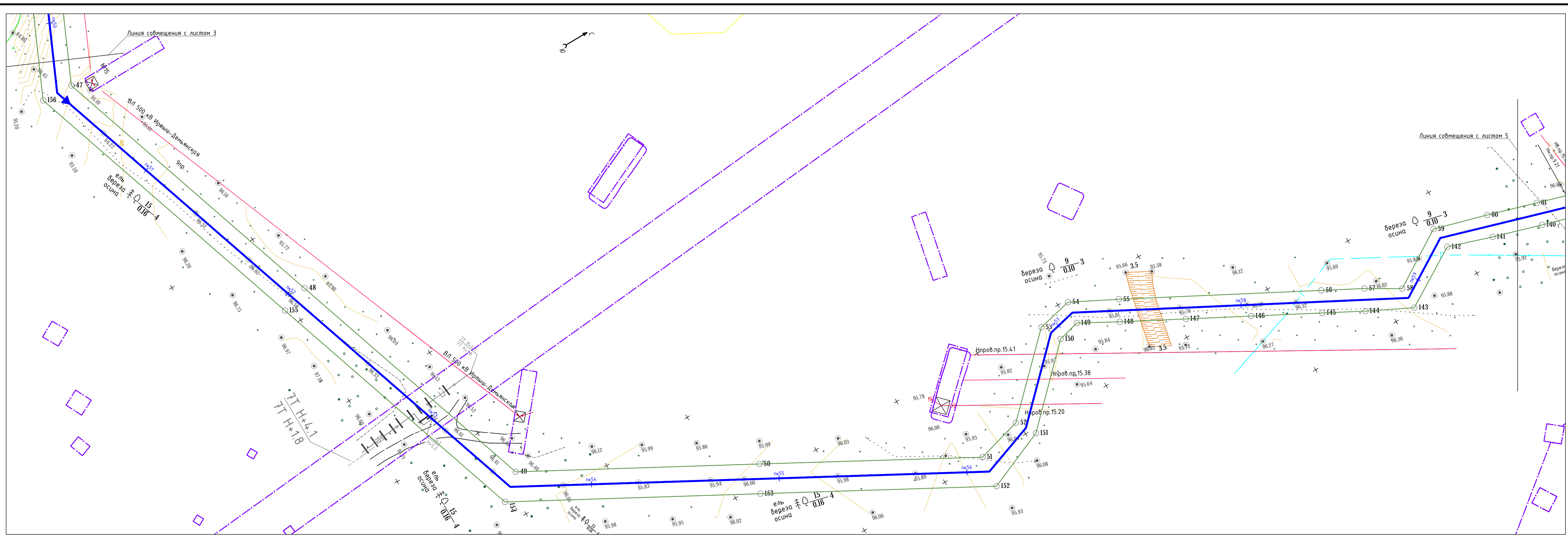


- УСЛОВНЫЕ ОБОЗНАЧЕНИЯ
- Границы проекта планировки территории, границы проектируемой территории
  - Трасса КВЛ 10 кВ Иртыш - Тобол III цель, КЛ 10 кВ Иртыш - Тобол III цель и двух ВОЛС
  - Граница земельного участка поставленного на ГКУ
  - Граница кадастрового квартала
  - Граница города Тобольск
  - 21 Номер поворотной точки границы проекта планировки



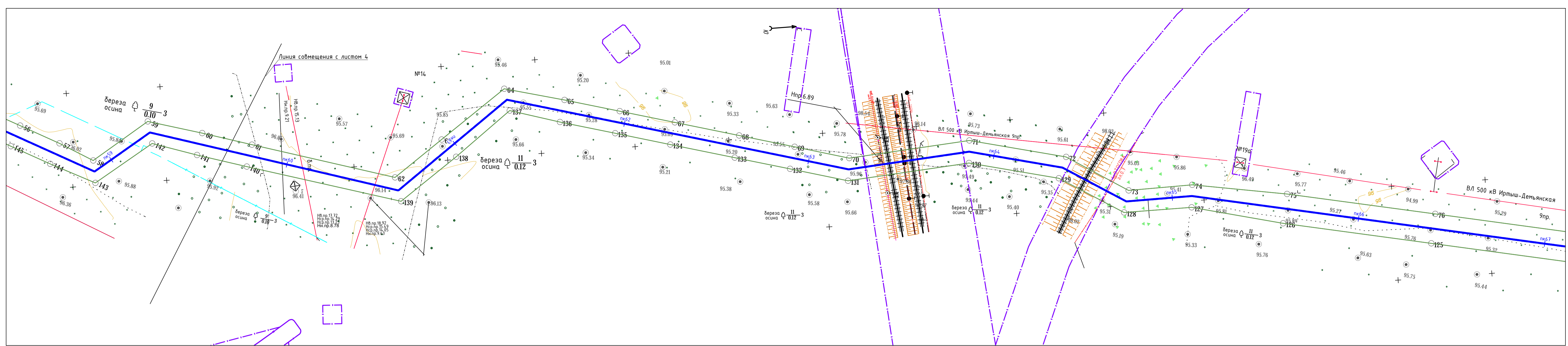
- УСЛОВНЫЕ ОБОЗНАЧЕНИЯ
- Границы проекта планировки территории, границы проектируемой территории
  - Трасса КВЛ 10 кВ Иртыш - Тобол III цель, КЛ 10 кВ Иртыш - Тобол III цель и двух ВОЛС
  - Граница земельного участка поставленного на ГКУ
  - Граница кадастрового квартала
  - Граница города Тобольск
  - 21 Номер поворотной точки границы проекта планировки

					Л/5002862-69/П5000999-1315-00-ППТ3.04.ГЧЗ			
					Проект планировки и проект межевания территории, расположенной в направлении от ПС 500 кВ «Иртыш» вдоль ВЛ 110 кВ «Иртыш - Тобольская ТЭЦ» до северо-восточной границы городского округа город Тобольск			
Изм.	Кол.ч.	Лист	№ док.	Подпись	Дата	Стадия	Лист	Листов
Разраб.	Перемыкин				12.16	П	3.3	7
					Разбивочный чертёж красных линий. М 1:1000			
Н.контр.	Шебаршова				12.16	АО "ЭнергосройПроект" г. Челябинск		

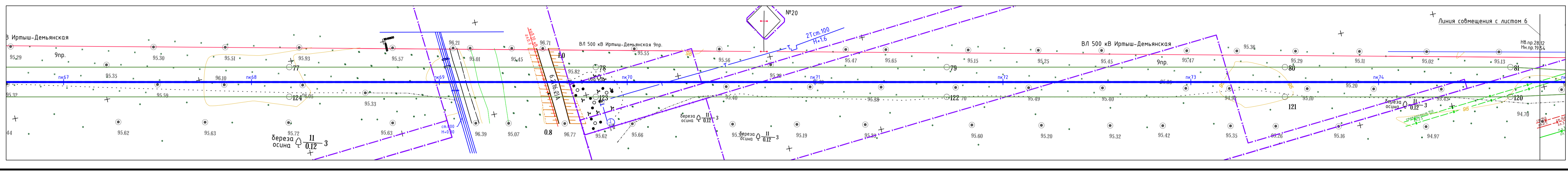


- УСЛОВНЫЕ ОБОЗНАЧЕНИЯ
- Границы проекта планировки территории, границы проектируемой территории
  - Трасса КВЛ 10 кВ Иртыш - Тобол III цель, КЛ 10 кВ Иртыш - Тобол III цель и двух ВОЛС
  - Граница земельного участка поставленного на ГКУ
  - Граница кадастрового квартала
  - Граница города Тобольск
  - 21 Номер поворотной точки границы проекта планировки


					Л/5002862-69/П5000999-1315-00-ППТ3.04.ГЧЗ			
					Проект планировки и проект межевания территории, расположенной в направлении от ПС 500 кВ «Иртыш» вдоль ВЛ 110 кВ «Иртыш - Тобольская ТЭЦ» до северо-восточной границы городского округа город Тобольск			
Изм.	Кол.ч.	Лист	№ док.	Подпись	Дата	Стадия	Лист	Листов
Разраб.	Перемыкин				12.16	П	3.4	7
					Разбивочный чертёж красных линий. М 1:1000			
Н.контр.	Шебаршова				12.16	АО "ЭнергосройПроект" г. Челябинск		



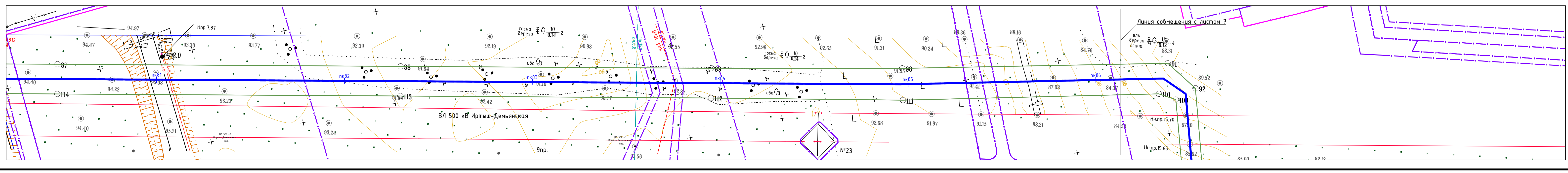
- УСЛОВНЫЕ ОБОЗНАЧЕНИЯ
- Границы проекта планировки территории, границы проектируемой территории
  - Трасса КВЛ 10 кВ Иртыш - Табал III цель, КЛ 10 кВ Иртыш - Табал III цель и двух ВОЛС
  - Граница земельного участка поставленного на ГКУ
  - Граница кадастрового квартала
  - Граница города Тобольск
  - 21 Номер поворотной точки границы проекта планировки



					Л/5002862-69/П5000999-1315-00-ППТ3.04.ГЧЗ				
					Проект планировки и проект межевания территории, расположенной в направлении от ПС 500 кВ «Иртыш» вдоль ВЛ 110 кВ «Иртыш - Тобольская ТЭЦ» до северо-восточной границы городского округа город Тобольск				
Изм.	Кол.ч.	Лист	№ док.	Подпись	Дата	Специальность	Лист	Листов	
Разраб.					12.16	Проект планировки территории, расположенной в направлении от ПС 500 кВ «Иртыш» вдоль ВЛ 110 кВ «Иртыш - Тобольская ТЭЦ» до северо-восточной границы городского округа город Тобольск	П	3,5	7
Н.контр.					12.16	Разбивочный чертеж красных линий. М 1:1000			АО "ЭнергостройПроект" г. Челябинск

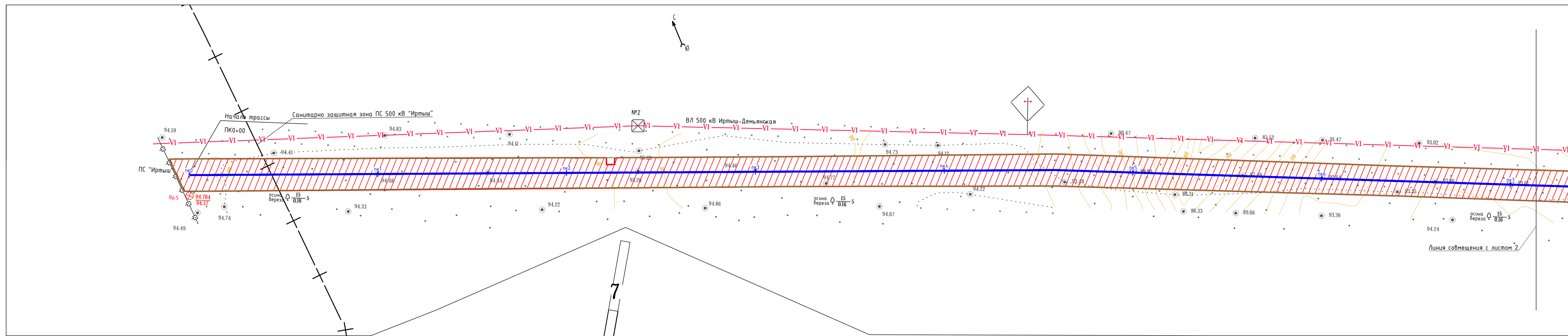


- УСЛОВНЫЕ ОБОЗНАЧЕНИЯ
- Границы проекта планировки территории, границы проектируемой территории
  - Трасса КВЛ 10 кВ Иртыш - Табал III цель, КЛ 10 кВ Иртыш - Табал III цель и двух ВОЛС
  - Граница земельного участка поставленного на ГКУ
  - Граница кадастрового квартала
  - Граница города Тобольск
  - 21 Номер поворотной точки границы проекта планировки



					Л/5002862-69/П5000999-1315-00-ППТ3.04.ГЧЗ				
					Проект планировки и проект межевания территории, расположенной в направлении от ПС 500 кВ «Иртыш» вдоль ВЛ 110 кВ «Иртыш - Тобольская ТЭЦ» до северо-восточной границы городского округа город Тобольск				
Изм.	Кол.ч.	Лист	№ док.	Подпись	Дата	Специальность	Лист	Листов	
Разраб.					12.16	Проект планировки территории, расположенной в направлении от ПС 500 кВ «Иртыш» вдоль ВЛ 110 кВ «Иртыш - Тобольская ТЭЦ» до северо-восточной границы городского округа город Тобольск	П	3,6	7
Н.контр.					12.16	Разбивочный чертеж красных линий. М 1:1000			АО "ЭнергостройПроект" г. Челябинск

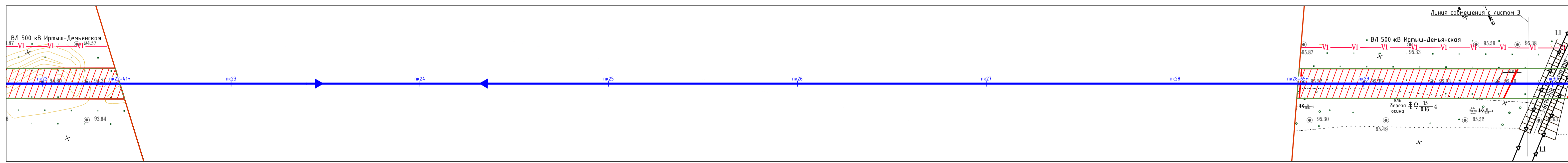
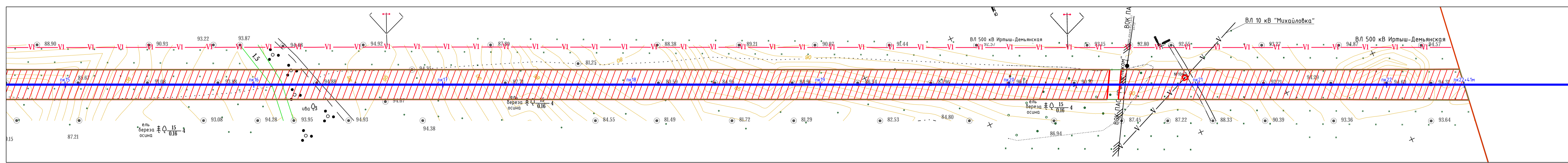





- УСЛОВНЫЕ ОБОЗНАЧЕНИЯ**
- Границы проекта планировки территории, границы проектируемой территории
  - Границы формируемых земельных участков
  - Трасса КВЛ 10 кВ Иртыш – Тобол III цель, КЛ 10 кВ Иртыш – Тобол III цель и двух ВОЛС
  - Полоса отвода автомобильной дороги
  - Санитарно-защитная зона
  - Санитарный разрыв железной дороги
  - Охранная зона инженерных коммуникаций
  - Граница города Тобольска

В границах проектируемой территории существующей застройки зданиями нет транспортные сооружения отсутствуют  
Строительство или реконструкция объектов транспортной инфраструктуры данным проектом не предусмотрена

					<b>Л5002862-69/П5000999-1315-00-ППТ3.04.ГЧ4</b>			
					Проект планировки и проект межевания территории, расположенной в направлении от ПС 500 кВ «Иртыш» вдоль ВЛ 110 кВ «Иртыш -Тобольская ТЭЦ» до северо-восточной границы городского округа город Тобольск			
Изм.	Кол.чл.	Лист	№ док.	Подпись	Дата	Составил	Лист	Листов
Разраб.	Перемыкин			<i>[Signature]</i>	12.16	П	41	7
Н.контр.	Шебаршова			<i>[Signature]</i>	12.16	Схема развития транспортной инфраструктуры. М 1:1000		АО "ЭнергоСтройПроект" г. Челябинск



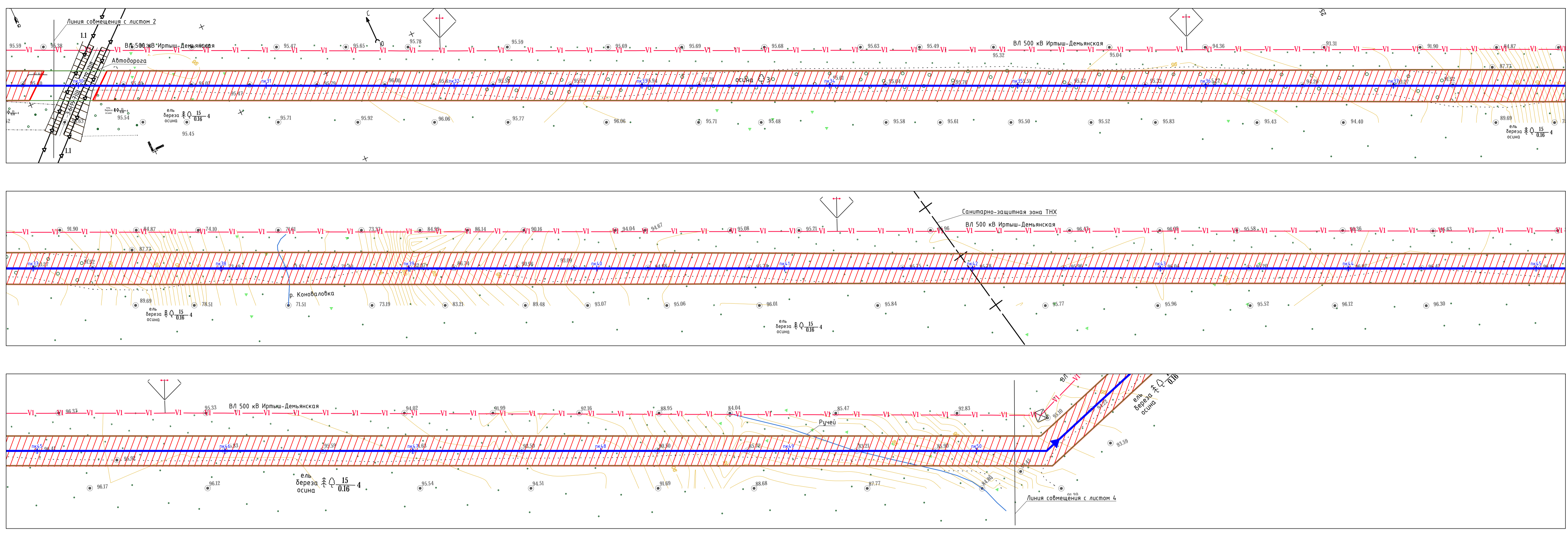
- УСЛОВНЫЕ ОБОЗНАЧЕНИЯ**
- Границы проекта планировки территории, границы проектируемой территории
  - Границы формируемых земельных участков
  - Трасса КВЛ 10 кВ Иртыш – Тобол III цель, КЛ 10 кВ Иртыш – Тобол III цель и двух ВОЛС
  - Полоса отвода автомобильной дороги
  - Санитарно-защитная зона
  - Санитарный разрыв железной дороги
  - Охранная зона инженерных коммуникаций
  - Граница города Тобольска

					<b>Л5002862-69/П5000999-1315-00-ППТ3.04.ГЧ4</b>			
					Проект планировки и проект межевания территории, расположенной в направлении от ПС 500 кВ «Иртыш» вдоль ВЛ 110 кВ «Иртыш -Тобольская ТЭЦ» до северо-восточной границы городского округа город Тобольск			
Изм.	Кол.чл.	Лист	№ док.	Подпись	Дата	Составил	Лист	Листов
Разраб.	Перемыкин			<i>[Signature]</i>	12.16	П	42	7
Н.контр.	Шебаршова			<i>[Signature]</i>	12.16	Схема развития транспортной инфраструктуры. М 1:1000		АО "ЭнергоСтройПроект" г. Челябинск

Изм. № док. Лист № док. Дата Подпись

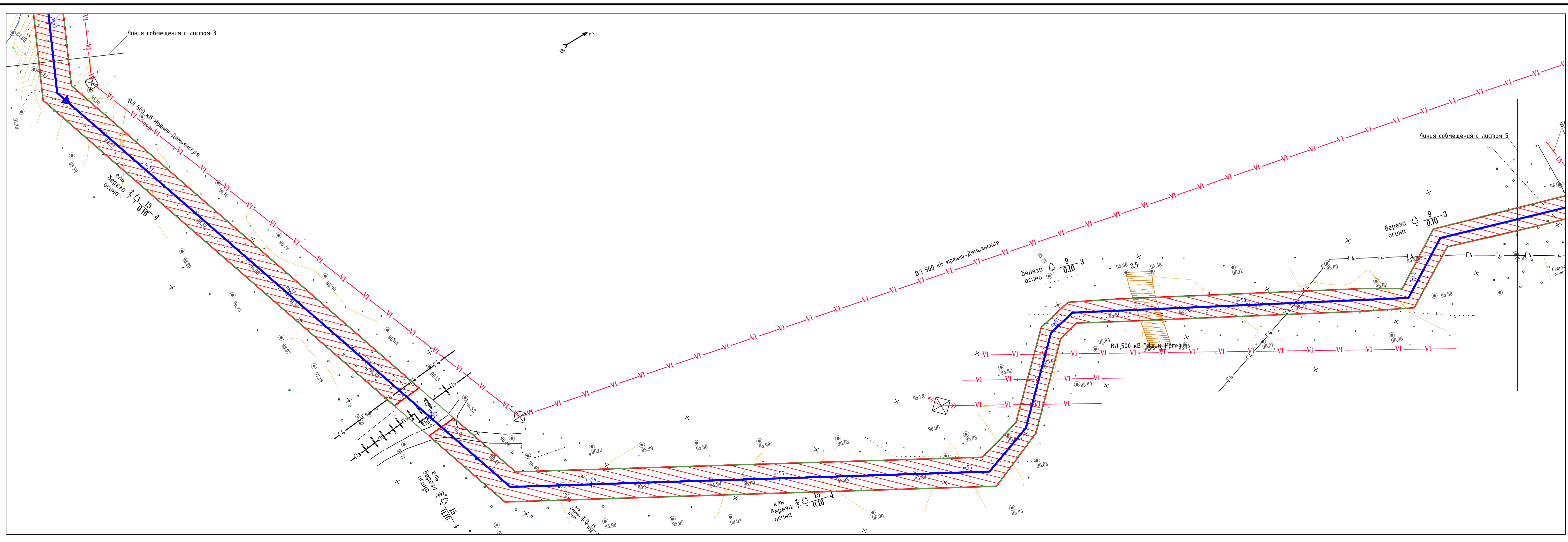
Изм. № док. Лист № док. Дата Подпись

Составлено



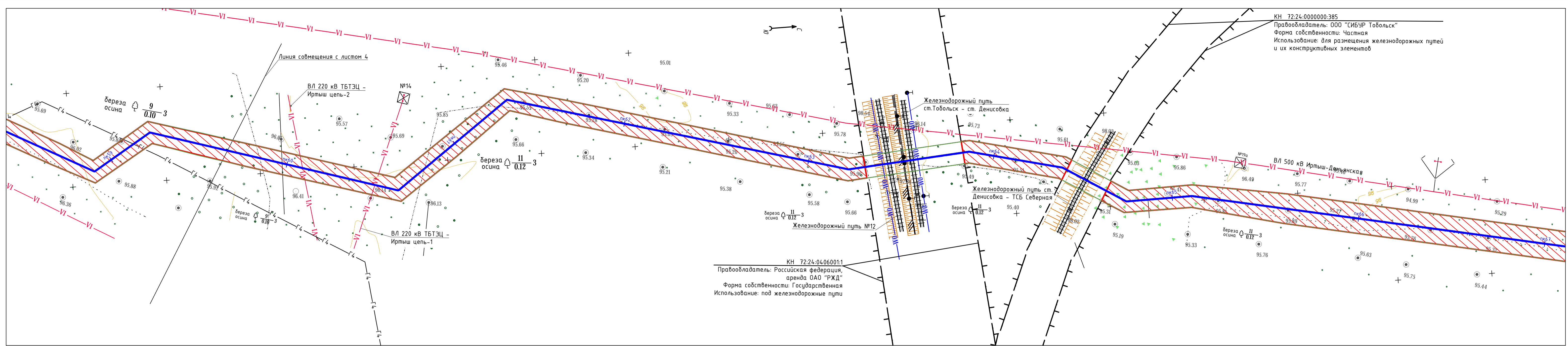
- УСЛОВНЫЕ ОБОЗНАЧЕНИЯ**
- Границы проекта планировки территории, границы проектируемой территории
  - Границы формируемых земельных участков
  - Трасса КВЛ 10 кВ Иртыш - Тобол III цель, КЛ 10 кВ Иртыш - Тобол III цель и двух ВОЛС
  - Полоса отвода автомобильной дороги
  - Санитарно-защитная зона
  - Санитарный разрыв железной дороги
  - Охранная зона инженерных коммуникаций
  - Граница города Тобольска

					Л5002862-69/П5000999-1315-00-ППТЗ.04.ГЧ4			
					Проект планировки и проект межевания территории, расположенной в направлении от ПС 500 кВ «Иртыш» вдоль ВЛ 110 кВ «Иртыш - Тобольская ТЭЦ» до северо-восточной границы городского округа город Тобольск			
Изм.	Кол.ч	Лист	№ док.	Подпись	Дата	Стадия	Лист	Листов
Разраб.	Перемыкин				12.16	П	4.3	7
					Схема развития транспортной инфраструктуры. М 1:1000			
Н.контр.	Шебаршова				12.16	АО "ЭнергосройПроект" г. Челябинск		

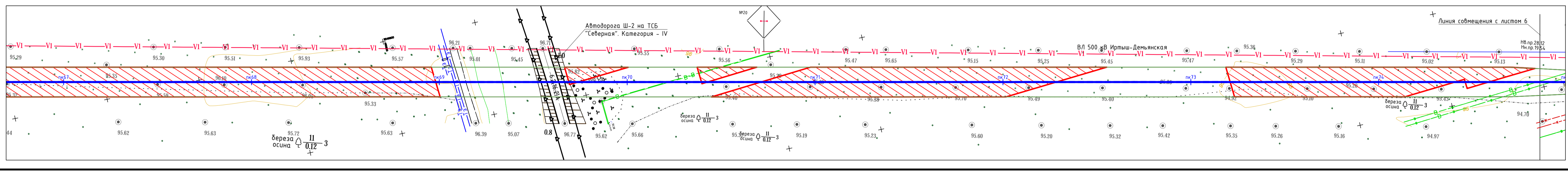


- УСЛОВНЫЕ ОБОЗНАЧЕНИЯ**
- Границы проекта планировки территории, границы проектируемой территории
  - Границы формируемых земельных участков
  - Трасса КВЛ 10 кВ Иртыш - Тобол III цель, КЛ 10 кВ Иртыш - Тобол III цель и двух ВОЛС
  - Полоса отвода автомобильной дороги
  - Санитарно-защитная зона
  - Санитарный разрыв железной дороги
  - Охранная зона инженерных коммуникаций
  - Граница города Тобольска

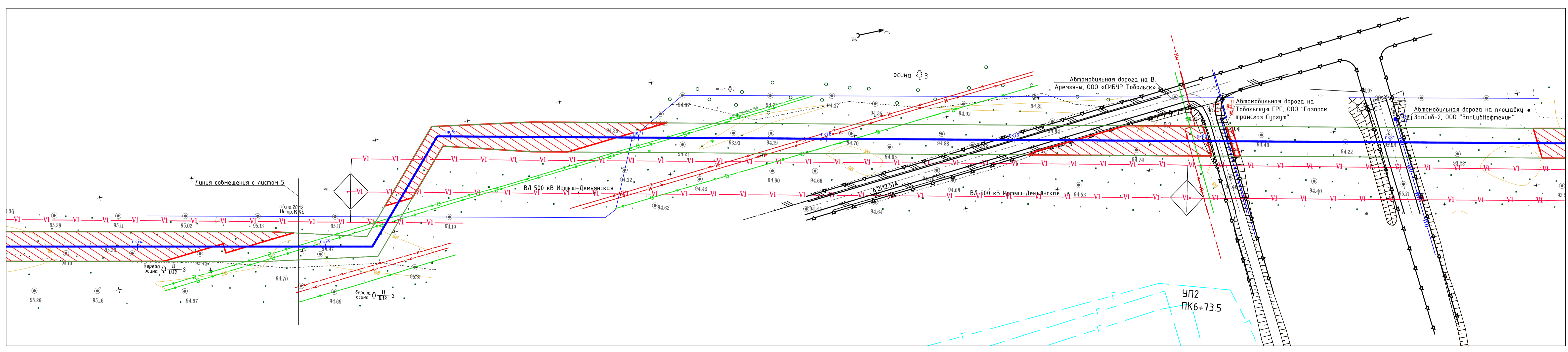
					Л5002862-69/П5000999-1315-00-ППТЗ.04.ГЧ4			
					Проект планировки и проект межевания территории, расположенной в направлении от ПС 500 кВ «Иртыш» вдоль ВЛ 110 кВ «Иртыш - Тобольская ТЭЦ» до северо-восточной границы городского округа город Тобольск			
Изм.	Кол.ч	Лист	№ док.	Подпись	Дата	Стадия	Лист	Листов
Разраб.	Перемыкин				12.16	П	4.4	7
					Схема развития транспортной инфраструктуры. М 1:1000			
Н.контр.	Шебаршова				12.16	АО "ЭнергосройПроект" г. Челябинск		



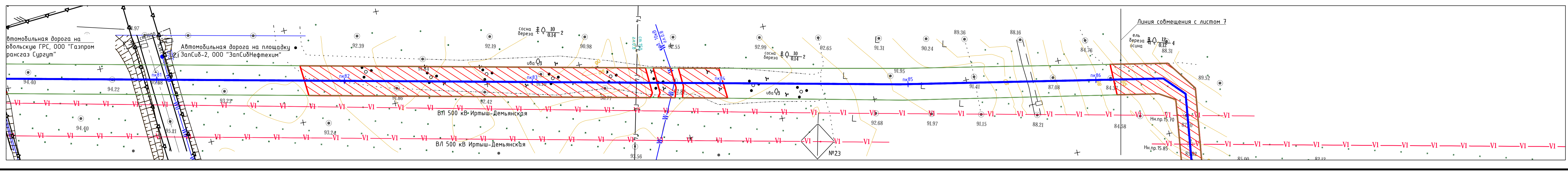
- УСЛОВНЫЕ ОБОЗНАЧЕНИЯ
- Границы проекта планировки территории, границы проектируемой территории
  - Границы формируемых земельных участков
  - Трасса КВЛ 10 кВ Иртыш - Тобол II цель, КЛ 10 кВ Иртыш - Тобол III цель и ввод ВЛЭС
  - Полоса отвода автомобильной дороги
  - Санитарно-защитная зона
  - Санитарный разрыв железной дороги
  - Охранная зона инженерных коммуникаций
  - Граница города Тобольска



					<b>Л5002862-69/П5000999-1315-00-ППТ3.04.ГЧ4</b>			
					Проект планировки и проект межевания территории, расположенной в направлении от ПС 500 кВ «Иртыш» вдоль ВЛ 110 кВ «Иртыш - Тобольская ТЭЦ» до северо-восточной границы городского округа город Тобольск			
Изм.	Жолуч	Лист	№ док.	Подпись	Дата	Страница	Лист	Листов
Разраб.	Перемыкин				12.16	П	4,5	7
Н.контр.	Шебаршова				12.16	Схема развития транспортной инфраструктуры. М 1:1000		АО "ЭнергостройПроект" г. Челябинск

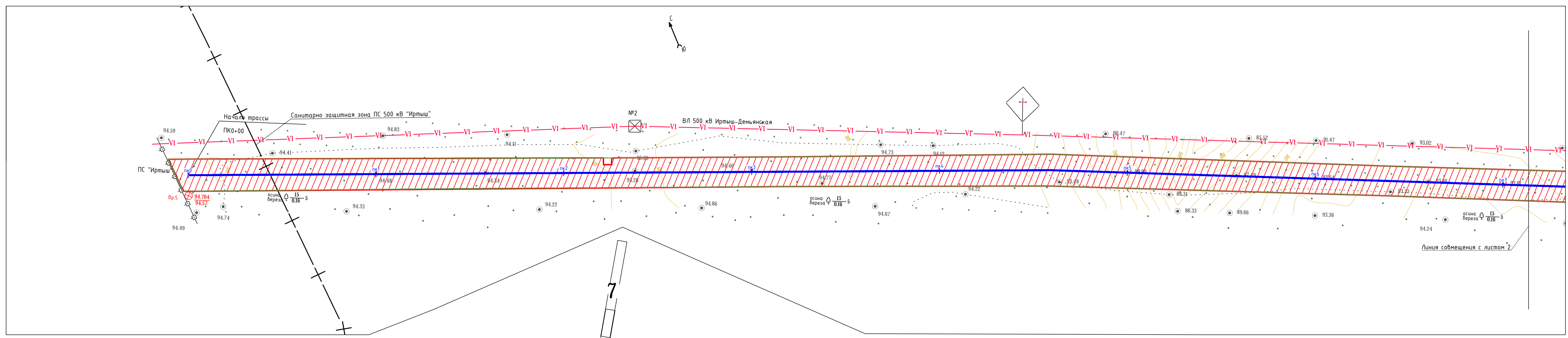


- УСЛОВНЫЕ ОБОЗНАЧЕНИЯ
- Границы проекта планировки территории, границы проектируемой территории
  - Границы формируемых земельных участков
  - Трасса КВЛ 10 кВ Иртыш - Тобол II цель, КЛ 10 кВ Иртыш - Тобол III цель и ввод ВЛЭС
  - Полоса отвода автомобильной дороги
  - Санитарно-защитная зона
  - Санитарный разрыв железной дороги
  - Охранная зона инженерных коммуникаций
  - Граница города Тобольска



					<b>Л5002862-69/П5000999-1315-00-ППТ3.04.ГЧ4</b>			
					Проект планировки и проект межевания территории, расположенной в направлении от ПС 500 кВ «Иртыш» вдоль ВЛ 110 кВ «Иртыш - Тобольская ТЭЦ» до северо-восточной границы городского округа город Тобольск			
Изм.	Жолуч	Лист	№ док.	Подпись	Дата	Страница	Лист	Листов
Разраб.	Перемыкин				12.16	П	4,6	7
Н.контр.	Шебаршова				12.16	Схема развития транспортной инфраструктуры. М 1:1000		АО "ЭнергостройПроект" г. Челябинск





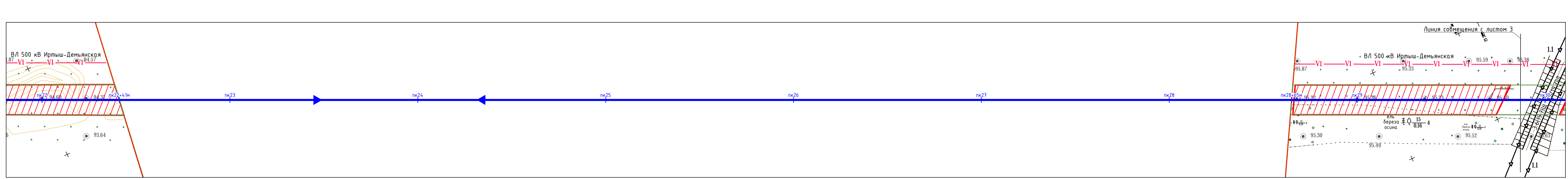
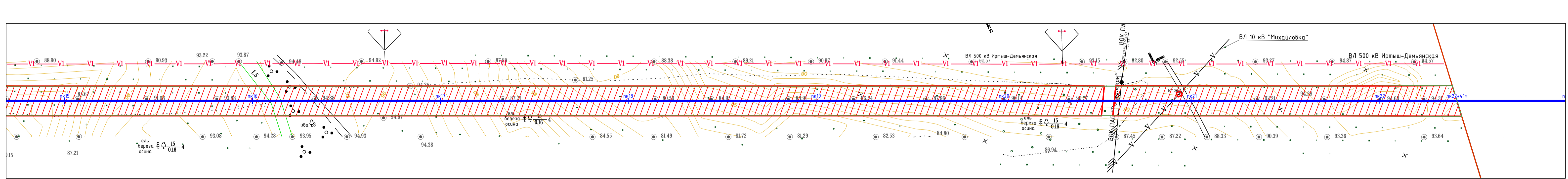
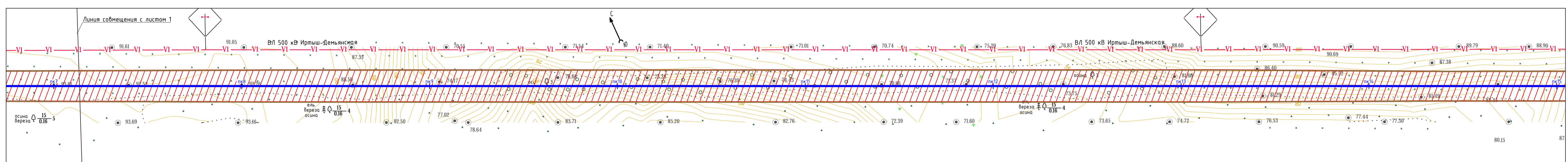
УСЛОВНЫЕ ОБОЗНАЧЕНИЯ

Границы проекта планировки территории, границы проектируемой территории	В	Водопровод
Границы формируемых земельных участков	К	Канализация
Трасса КВЛ 10 кВ Иртыш - Тобол III цель, КЛ 10 кВ Иртыш - Тобол III цель и вбук ВОЛС	Кн	Канализация напорная
Воздушная линия электропередачи высокого напряжения	+	Санитарно-защитная зона
Воздушная линия электропередачи среднего напряжения	+	Охранная зона инженерных коммуникаций
Кабельная линия электропередачи среднего напряжения	—	Граница города Тобольск
Кабельная линия электропередачи низкого напряжения		
Кабель связи		
Газопровод высокого давления		
Продуктопровод на эстакаде		
Теплотрасса на эстакаде		
Теплотрасса		

В границах ППТ существующей застройки зданиями нет транспортные сооружения отсутствуют

Реконструкция существующих объектов инженерной инфраструктуры данным проектом не предусмотрена

					Л5002862-69/П5000999-1315-00-ППТ3.04.ГЧ5			
					Проект планировки и проект межевания территории, расположенной в направлении от ПС 500 кВ «Иртыш» вдоль ВЛ 110 кВ «Иртыш - Тобольская ТЭЦ» до северо-восточной границы городского округа город Тобольск			
Изм.	Жолуч	Лист	№ док.	Подпись	Дата	Страница	Лист	Листов
Разраб.	Перемыкин				12.16	П	5.1	7
Н.контр.	Шебаршова				12.16	Схема развития инженерной инфраструктуры и связи. № 1:1000		АО "ЭнергостройПроект" г. Челябинск



УСЛОВНЫЕ ОБОЗНАЧЕНИЯ

Границы проекта планировки территории, границы проектируемой территории	В	Водопровод
Границы формируемых земельных участков	К	Канализация
Трасса КВЛ 10 кВ Иртыш - Тобол III цель, КЛ 10 кВ Иртыш - Тобол III цель и вбук ВОЛС	Кн	Канализация напорная
Воздушная линия электропередачи высокого напряжения	+	Санитарно-защитная зона
Воздушная линия электропередачи среднего напряжения	+	Охранная зона инженерных коммуникаций
Кабельная линия электропередачи среднего напряжения	—	Граница города Тобольск
Кабельная линия электропередачи низкого напряжения		
Кабель связи		
Газопровод высокого давления		
Продуктопровод на эстакаде		
Теплотрасса на эстакаде		
Теплотрасса		

					Л5002862-69/П5000999-1315-00-ППТ3.04.ГЧ5			
					Проект планировки и проект межевания территории, расположенной в направлении от ПС 500 кВ «Иртыш» вдоль ВЛ 110 кВ «Иртыш - Тобольская ТЭЦ» до северо-восточной границы городского округа город Тобольск			
Изм.	Жолуч	Лист	№ док.	Подпись	Дата	Страница	Лист	Листов
Разраб.	Перемыкин				12.16	П	5.2	7
Н.контр.	Шебаршова				12.16	Схема развития инженерной инфраструктуры и связи. № 1:1000		АО "ЭнергостройПроект" г. Челябинск

Изм. № табл. Взам. шиф. №

Листов 5.1

Лист 5.1

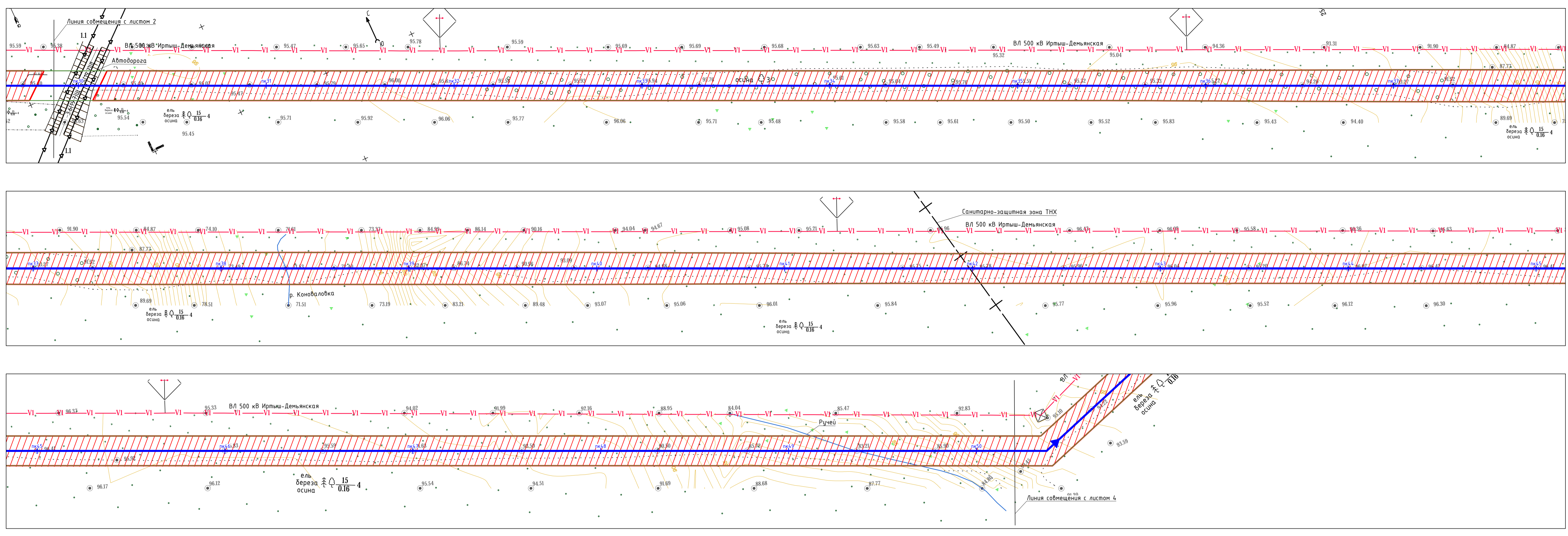
Листов 7

Изм. № табл. Взам. шиф. №

Листов 5.2

Лист 5.2

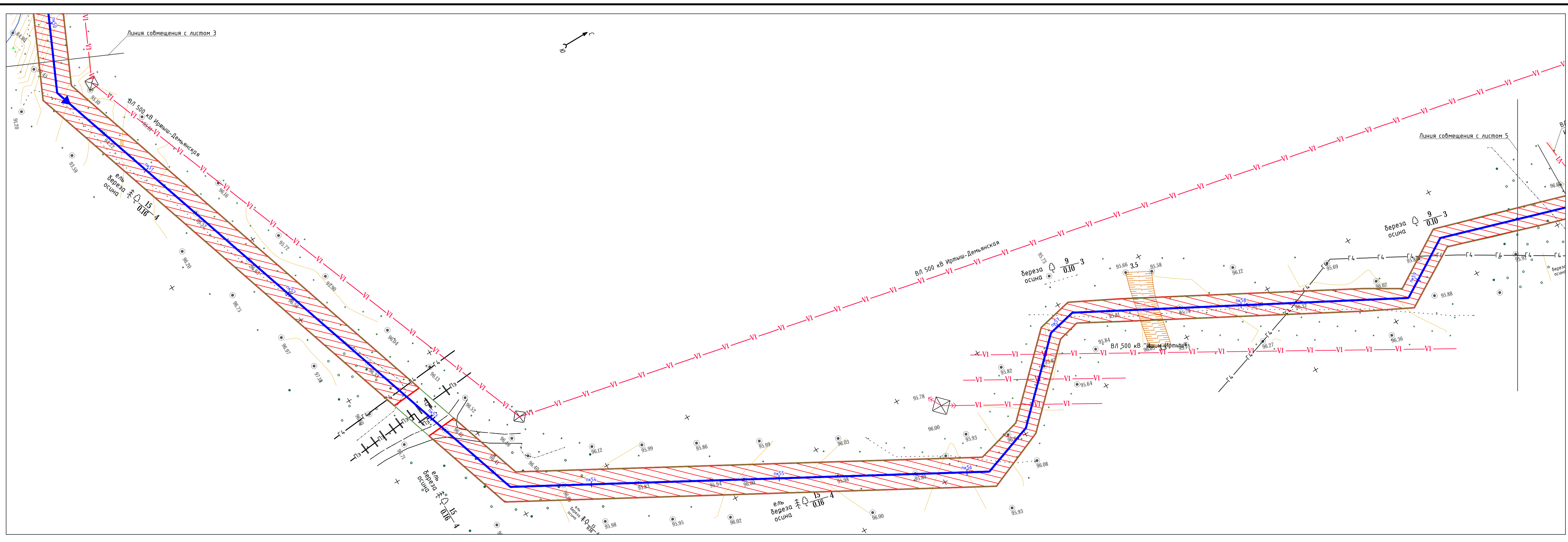
Листов 7



**УСЛОВНЫЕ ОБОЗНАЧЕНИЯ**

- Границы проекта планировки территории, границы проектируемой территории
- Границы формируемых земельных участков
- Трасса КВЛ 10 кВ Иртыш - Тобол I-II цепь, КЛ 10 кВ Иртыш - Тобол III цепь и двух ВОЛС
- Воздушная линия электропередачи высокого напряжения
- Воздушная линия электропередачи среднего напряжения
- Кабельная линия электропередачи среднего напряжения
- Кабельная линия электропередачи низкого напряжения
- Кабель связи
- Газопровод высокого давления
- Продуктопровод на эстакаде
- Теплотрасса на эстакаде
- Теплотрасса
- Водопровод
- Канализация
- Канализация напорная
- Санитарно-защитная зона
- Охранная зона инженерных коммуникаций
- Граница города Тобольска

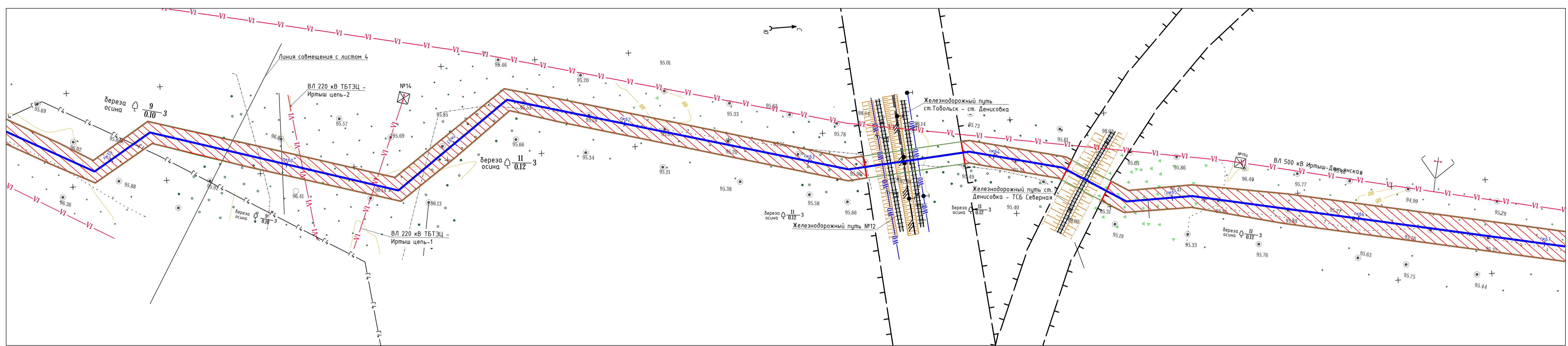
					Л/5002862-69/П/5000999-1315-00-ППТ3.04.ГЧ45			
					Проект планировки и проект межевания территории, расположенной в направлении от ПС 500 кВ «Иртыш» вдоль ВЛ 110 кВ «Иртыш - Тобольская ТЭЦ» до северо-восточной границы городского округа город Тобольск			
Изм.	Кол.ч	Лист	№ док.	Подпись	Дата	Стадия	Лист	Листов
Разраб.	Перемыкин				12.16		5.3	7
Н.контр.	Шебаршова				12.16			
					Схема развития инженерной инфраструктуры и связи, М 1:1000		АО "Энергоспроект" г. Челябинск	



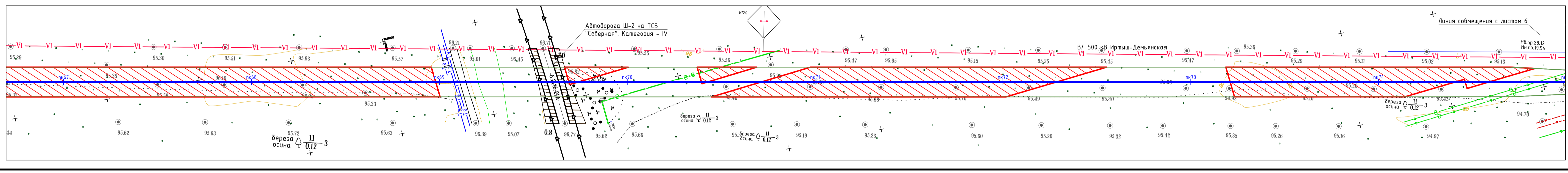
**УСЛОВНЫЕ ОБОЗНАЧЕНИЯ**

- Границы проекта планировки территории, границы проектируемой территории
- Границы формируемых земельных участков
- Трасса КВЛ 10 кВ Иртыш - Тобол I-II цепь, КЛ 10 кВ Иртыш - Тобол III цепь и двух ВОЛС
- Воздушная линия электропередачи высокого напряжения
- Воздушная линия электропередачи среднего напряжения
- Кабельная линия электропередачи среднего напряжения
- Кабельная линия электропередачи низкого напряжения
- Кабель связи
- Газопровод высокого давления
- Продуктопровод на эстакаде
- Теплотрасса на эстакаде
- Теплотрасса
- Водопровод
- Канализация
- Канализация напорная
- Санитарно-защитная зона
- Охранная зона инженерных коммуникаций
- Граница города Тобольска

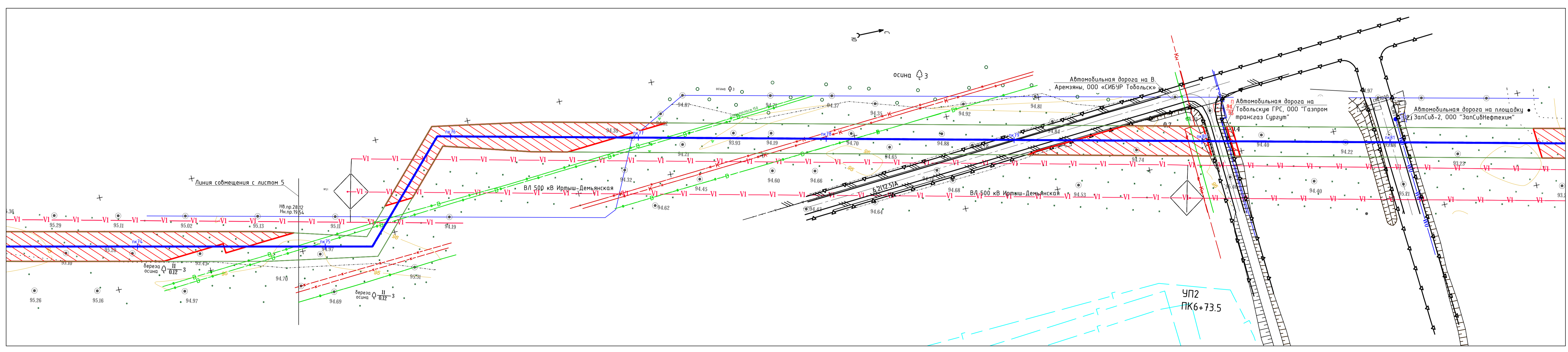
					Л/5002862-69/П/5000999-1315-00-ППТ3.04.ГЧ45			
					Проект планировки и проект межевания территории, расположенной в направлении от ПС 500 кВ «Иртыш» вдоль ВЛ 110 кВ «Иртыш - Тобольская ТЭЦ» до северо-восточной границы городского округа город Тобольск			
Изм.	Кол.ч	Лист	№ док.	Подпись	Дата	Стадия	Лист	Листов
Разраб.	Перемыкин				12.16		5.4	7
Н.контр.	Шебаршова				12.16			
					Схема развития инженерной инфраструктуры и связи, М 1:1000		АО "Энергоспроект" г. Челябинск	



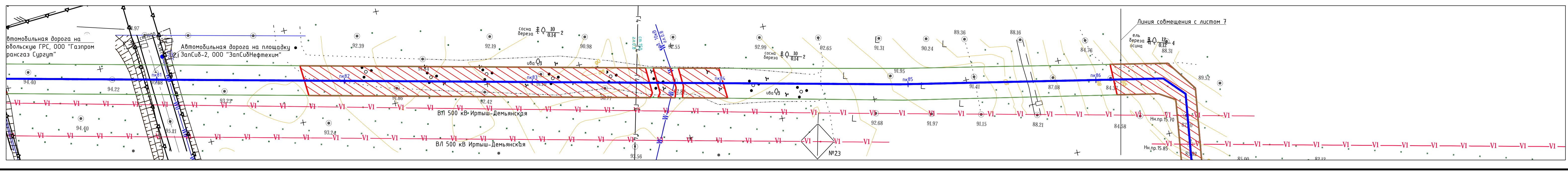
- УСЛОВНЫЕ ОБОЗНАЧЕНИЯ**
- Границы проекта планировки территории, границы проектируемой территории
  - Границы формируемых земельных участков
  - Трасса КВЛ 10 кВ Иртыш - Тобол III цель, КЛ 10 кВ Иртыш - Тобол III цель и двух ВОЛС
  - Воздушная линия электропередачи высокого напряжения
  - Воздушная линия электропередачи среднего напряжения
  - Кабельная линия электропередачи среднего напряжения
  - Кабельная линия электропередачи низкого напряжения
  - Кабель связи
  - Газопровод высокого давления
  - Продуктопровод на эстакаде
  - Теплотрасса на эстакаде
  - Теплотрасса
  - Водопровод
  - Канализация
  - Канализация напорная
  - Санитарно-защитная зона
  - Охранный зона инженерных коммуникаций
  - Граница города Тобольска



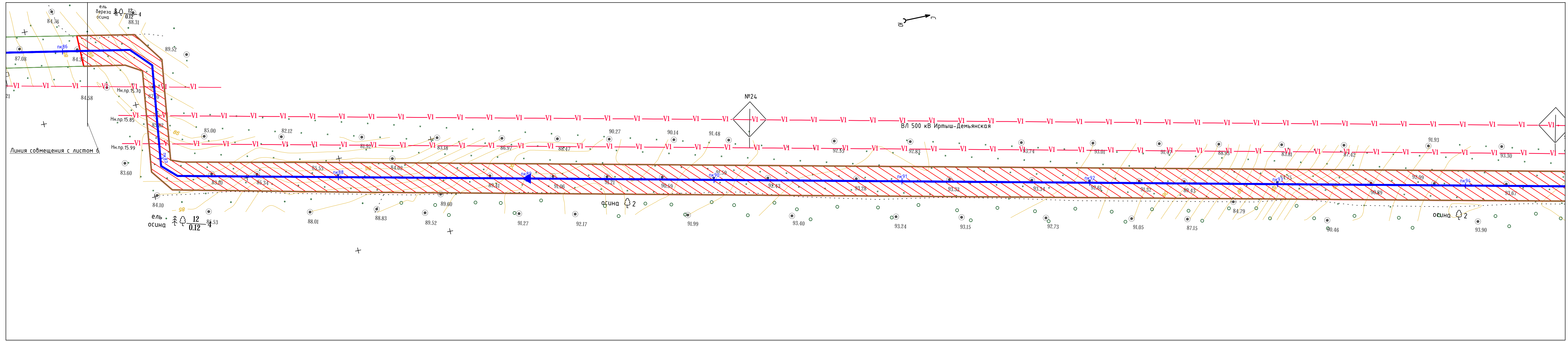
					Л/5002862-69/П5000999-1315-00-ППТ3.04.ГЧ5			
					Проект планировки и проект межевания территории, расположенной в направлении от ПС 500 кВ «Иртыш» вдоль ВЛ 110 кВ «Иртыш - Тобольская ТЭЦ» до северо-восточной границы городского округа город Тобольск			
Изм.	Жолуч	Лист	№ док.	Подпись	Дата	Специальность	Лист	Листов
Разраб.	Перемыкин		12.16			Инженер	5.5	7
Н.контр.	Шебаршова		12.16			Схема развития инженерной инфраструктуры и связи. № 1:1000		АО "ЭнергостройПроект" г. Челябинск




- УСЛОВНЫЕ ОБОЗНАЧЕНИЯ**
- Границы проекта планировки территории, границы проектируемой территории
  - Границы формируемых земельных участков
  - Трасса КВЛ 10 кВ Иртыш - Тобол III цель, КЛ 10 кВ Иртыш - Тобол III цель и двух ВОЛС
  - Воздушная линия электропередачи высокого напряжения
  - Воздушная линия электропередачи среднего напряжения
  - Кабельная линия электропередачи среднего напряжения
  - Кабельная линия электропередачи низкого напряжения
  - Кабель связи
  - Газопровод высокого давления
  - Продуктопровод на эстакаде
  - Теплотрасса на эстакаде
  - Теплотрасса
  - Водопровод
  - Канализация
  - Канализация напорная
  - Санитарно-защитная зона
  - Охранный зона инженерных коммуникаций
  - Граница города Тобольска



					Л/5002862-69/П5000999-1315-00-ППТ3.04.ГЧ5			
					Проект планировки и проект межевания территории, расположенной в направлении от ПС 500 кВ «Иртыш» вдоль ВЛ 110 кВ «Иртыш - Тобольская ТЭЦ» до северо-восточной границы городского округа город Тобольск			
Изм.	Жолуч	Лист	№ док.	Подпись	Дата	Специальность	Лист	Листов
Разраб.	Перемыкин		12.16			Инженер	5.6	7
Н.контр.	Шебаршова		12.16			Схема развития инженерной инфраструктуры и связи. № 1:1000		АО "ЭнергостройПроект" г. Челябинск

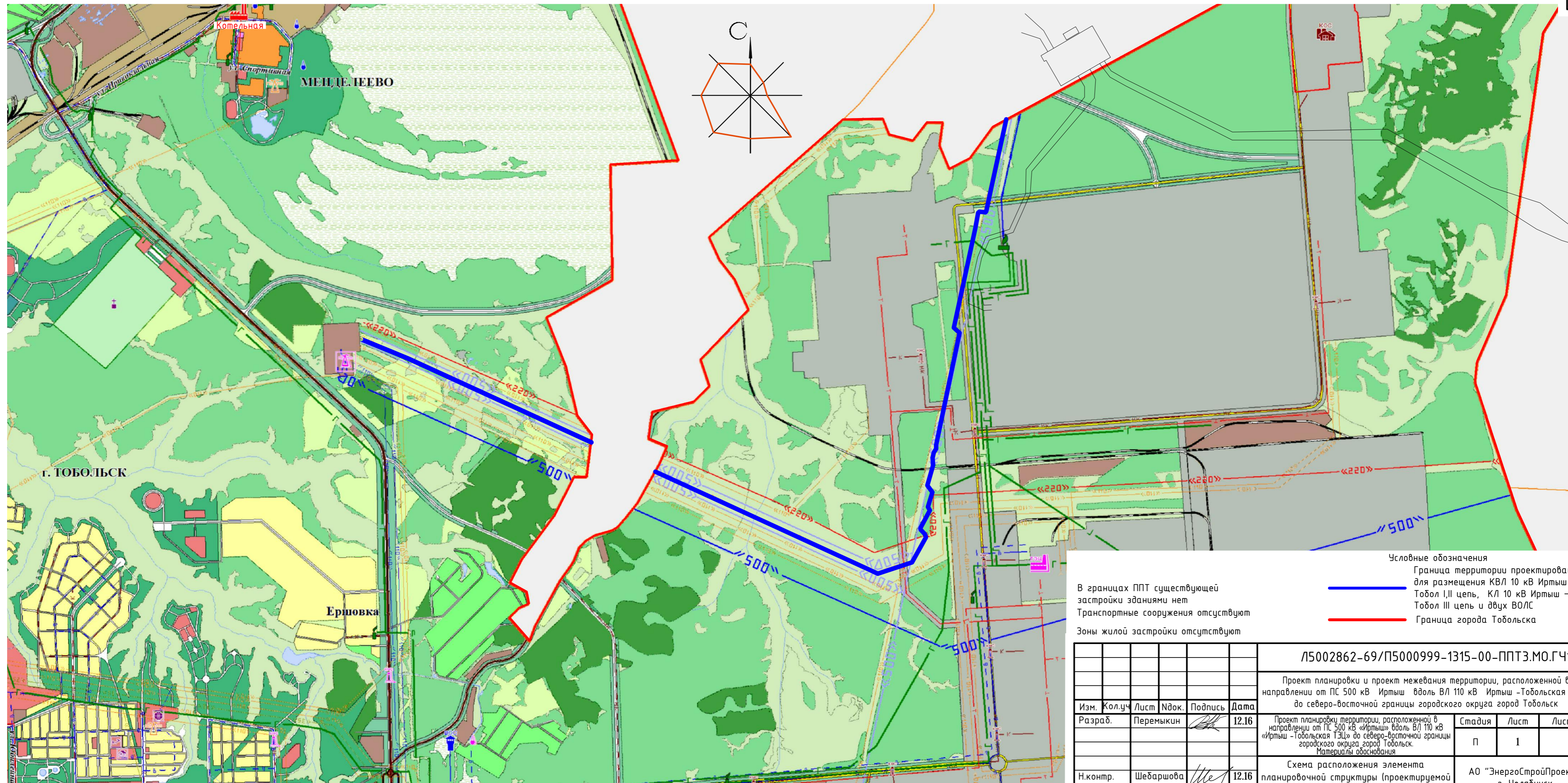


- УСЛОВНЫЕ ОБОЗНАЧЕНИЯ
- Границы проекта планировки территории, границы проектируемой территории
  - ▨ Границы формируемых земельных участков
  - Трасса КВЛ 10 кВ Иртыш – Тобол I,II цель, КЛ 10 кВ Иртыш – Тобол III цель и двух ВОЛС
  - VI— Воздушная линия электропередачи высокого напряжения
  - W— Воздушная линия электропередачи среднего напряжения
  - W0— Кабельная линия электропередачи среднего напряжения
  - W0— Кабельная линия электропередачи низкого напряжения
  - Кабель связи
  - Г4— Газопровод высокого давления
  - Пэ— Продуктопровод на эстакаде
  - Тэ— Теллотрасса на эстакаде
  - Т— Теллотрасса
  - В— Водопровод
  - К— Канализация
  - Кн— Канализация напорная
  - + Санитарно-защитная зона
  - + Охранная зона инженерных коммуникаций
  - Граница города Тобольска



Л5002862-69/П5000999-1315-00-ППТ3.04.Г45					
Проект планировки и проект межевания территории, расположенной в направлении от ПС 500 кВ «Иртыш» вдоль ВЛ 110 кВ «Иртыш-Тобольская ТЭЦ» до северо-восточной границы городского округа город Тобольск					
Изм.	Колуч	Лист	Вдок.	Подпись	Дата
Разраб.	Перемыкин			<i>[Signature]</i>	12.16
				Стадия	Лист
				П	5.7
				Листов	7
Н.контр.	Шедаршова			<i>[Signature]</i>	12.16
				АО «ЭнергоСтройПроект» г. Челябинск	

Создано  
 Взам. инв. №  
 Подпись и дата  
 Инв. № подл.

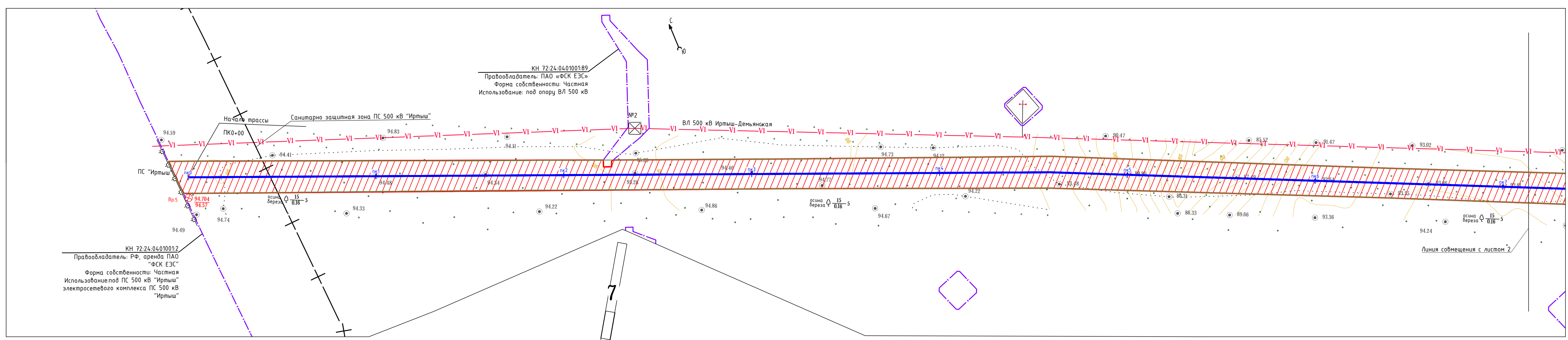


В границах ППТ существующей застройки зданиями нет  
 Транспортные сооружения отсутствуют  
 Зоны жилой застройки отсутствуют

Условные обозначения  
 Граница территории проектирования для размещения КВЛ 10 кВ Иртыш – Тобол I,II цепь, КЛ 10 кВ Иртыш – Тобол III цепь и двух ВОЛС  
 Граница города Тобольска

<b>Л5002862-69/П5000999-1315-00-ППТЗ.МО.ГЧ1</b>					
Проект планировки и проект межевания территории, расположенной в направлении от ПС 500 кВ Иртыш вдоль ВЛ 110 кВ Иртыш –Тобольская ТЭЦ до северо-восточной границы городского округа город Тобольск					
Изм.	Кол.уч.	Лист	№ док.	Подпись	Дата
Разраб.	Перемыкин			<i>[Signature]</i>	12.16
Проект планировки территории, расположенной в направлении от ПС 500 кВ «Иртыш» вдоль ВЛ 110 кВ «Иртыш –Тобольская ТЭЦ» до северо-восточной границы городского округа город Тобольск. Материалы обоснования					
				Стадия	Лист
				П	1
				Листов	
Н.контр. Шебаршова <i>[Signature]</i> 12.16 Схема расположения элемента планировочной структуры (проектируемой территории). М 1:25000					
АО "ЭнергоСтройПроект" г. Челябинск					

Согласовано	
Взам. инв. №	
Подпись и дата	
Инв. № подл.	



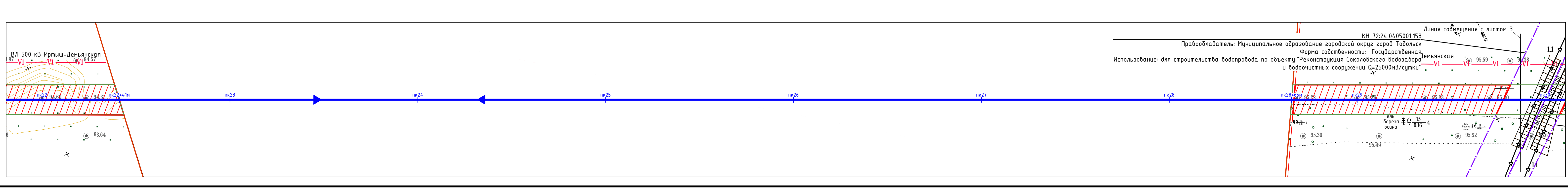
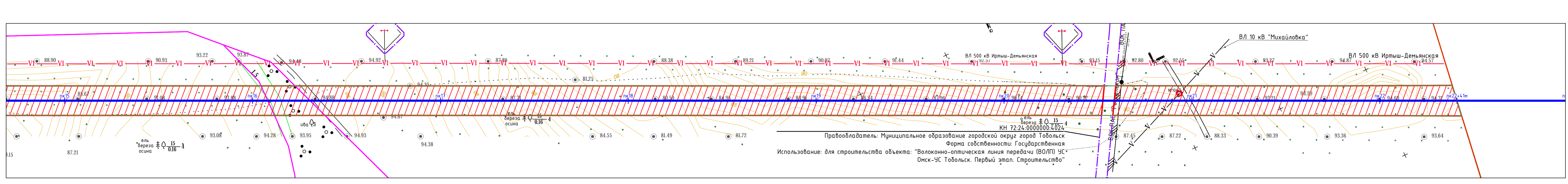
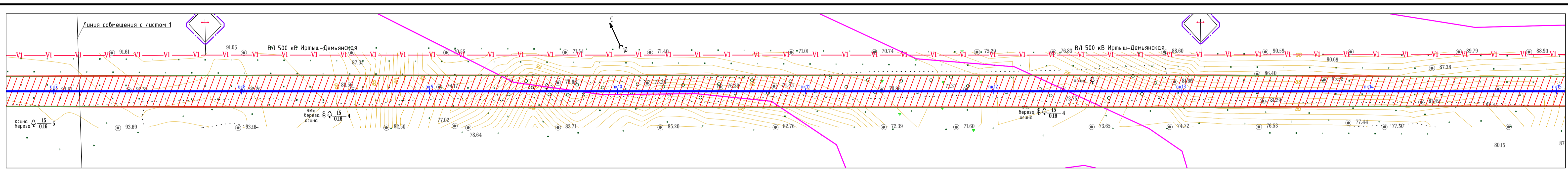
**УСЛОВНЫЕ ОБОЗНАЧЕНИЯ**

- Границы проекта планировки территории, границы проектируемой территории
- Границы формируемых земельных участков
- Трасса КВЛ 10 кВ Иртыш - Тобол III цель, КЛ 10 кВ Иртыш - Тобол III цель и двух ВДЛС
- Воздушная линия электропередачи высокого напряжения
- Воздушная линия электропередачи среднего напряжения
- Кабельная линия электропередачи среднего напряжения
- Кабельная линия электропередачи низкого напряжения
- Кабель связи
- Газопровод высокого давления
- Продуктопровод на эстакаде
- Теплотрасса на эстакаде
- Теплотрасса
- Водопровод
- Канализация
- Канализация напорная
- Полоса отвода автомобильной дороги
- Санитарно-защитная зона
- Санитарный разрыв железной дороги
- Граница города Тобольска
- Граница земельного участка поставленного на ГКУ
- Граница кадастрового квартала

Красные линии данным проектом не предусмотрены

В границах ППТ существующей застройки зданиями нет  
Транспортные сооружения отсутствуют  
Зоны жилой застройки отсутствуют

					Л/5002862-69/П/5000999-1315-00-ППТЗ.МО.ГЧ2			
					Проект планировки и проект межевания территории, расположенной в направлении от ПС 500 кВ «Иртыш» вдоль ВЛ 110 кВ «Иртыш - Тобольская ТЭЦ» до северо-восточной границы городского округа город Тобольск			
Изм.	Кол.ч	Лист	№ док.	Подпись	Дата	Страница	Лист	Листов
Разраб.	Перемыкин				12.16		21	7
Н.контр.	Шебаршова				12.16			



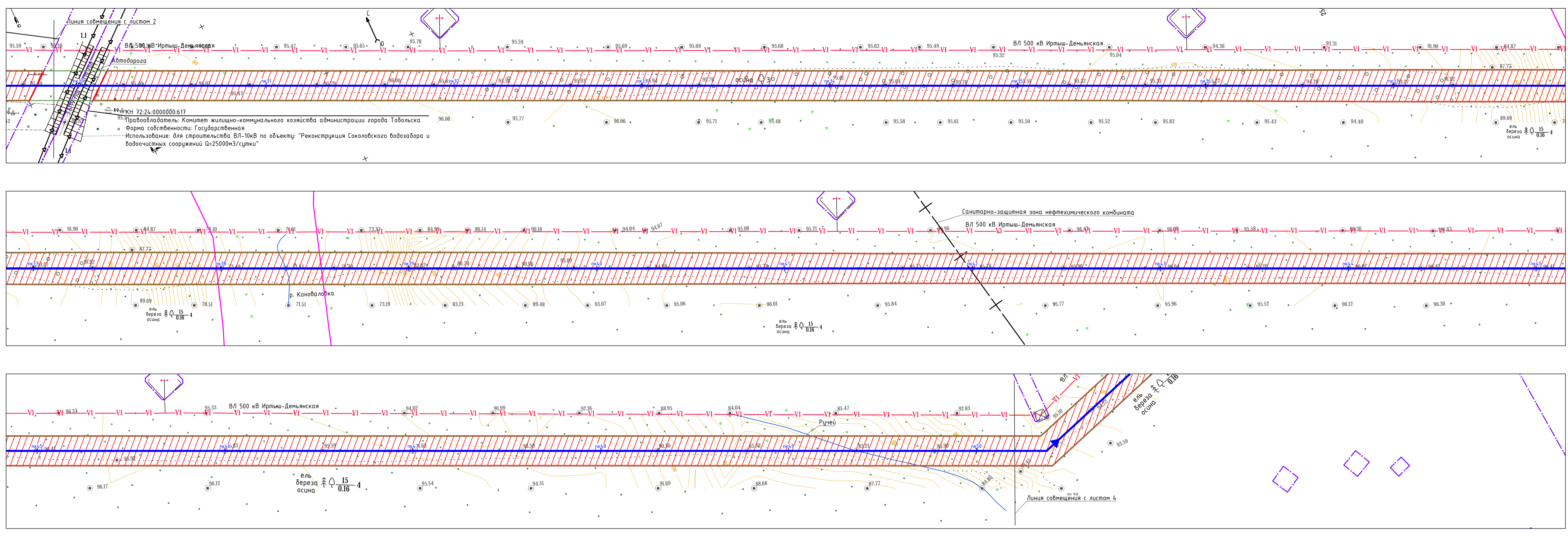
**УСЛОВНЫЕ ОБОЗНАЧЕНИЯ**

- Границы проекта планировки территории, границы проектируемой территории
- Границы формируемых земельных участков
- Трасса КВЛ 10 кВ Иртыш - Тобол III цель, КЛ 10 кВ Иртыш - Тобол III цель и двух ВДЛС
- Воздушная линия электропередачи высокого напряжения
- Воздушная линия электропередачи среднего напряжения
- Кабельная линия электропередачи среднего напряжения
- Кабельная линия электропередачи низкого напряжения
- Кабель связи
- Газопровод высокого давления
- Продуктопровод на эстакаде
- Теплотрасса на эстакаде
- Теплотрасса
- Водопровод
- Канализация
- Канализация напорная
- Полоса отвода автомобильной дороги
- Санитарно-защитная зона
- Санитарный разрыв железной дороги
- Граница города Тобольска
- Граница земельного участка поставленного на ГКУ
- Граница кадастрового квартала

					Л/5002862-69/П/5000999-1315-00-ППТЗ.МО.ГЧ2			
					Проект планировки и проект межевания территории, расположенной в направлении от ПС 500 кВ «Иртыш» вдоль ВЛ 110 кВ «Иртыш - Тобольская ТЭЦ» до северо-восточной границы городского округа город Тобольск			
Изм.	Кол.ч	Лист	№ док.	Подпись	Дата	Страница	Лист	Листов
Разраб.	Перемыкин				12.16		22	7
Н.контр.	Шебаршова				12.16			

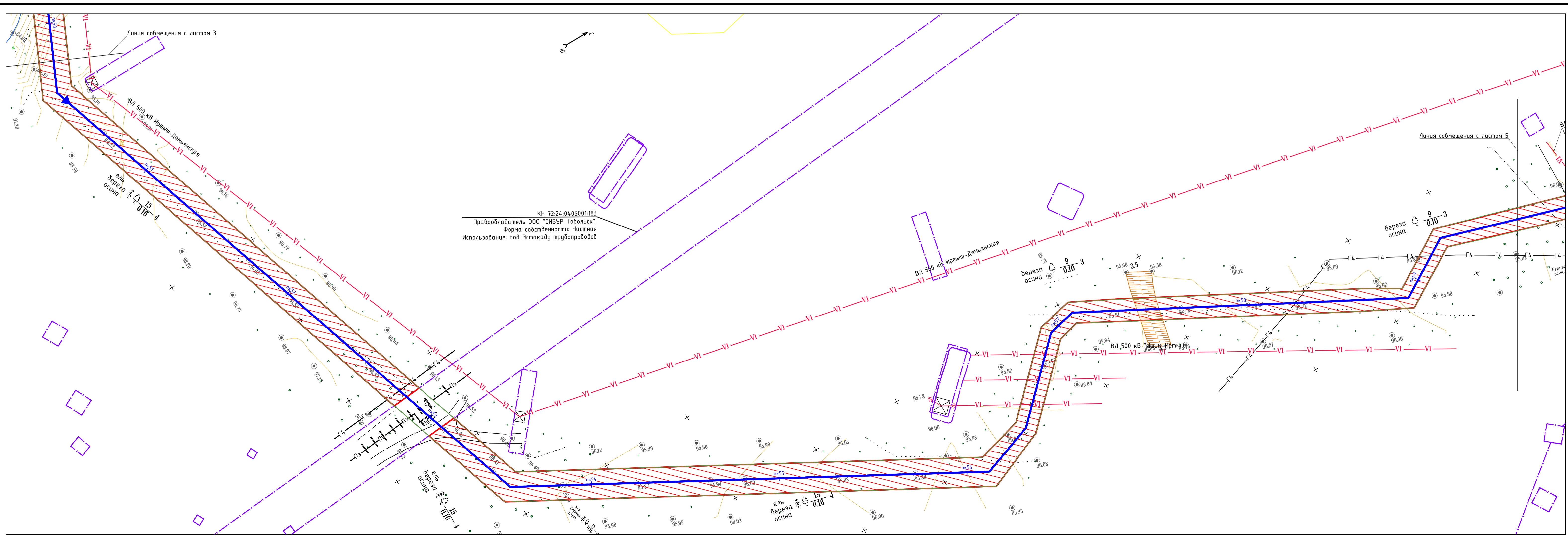
Изм. № табл. Листов в датах. Взам. шиф. №

Составлено. Взам. шиф. №. Листов в датах. Взам. шиф. №.



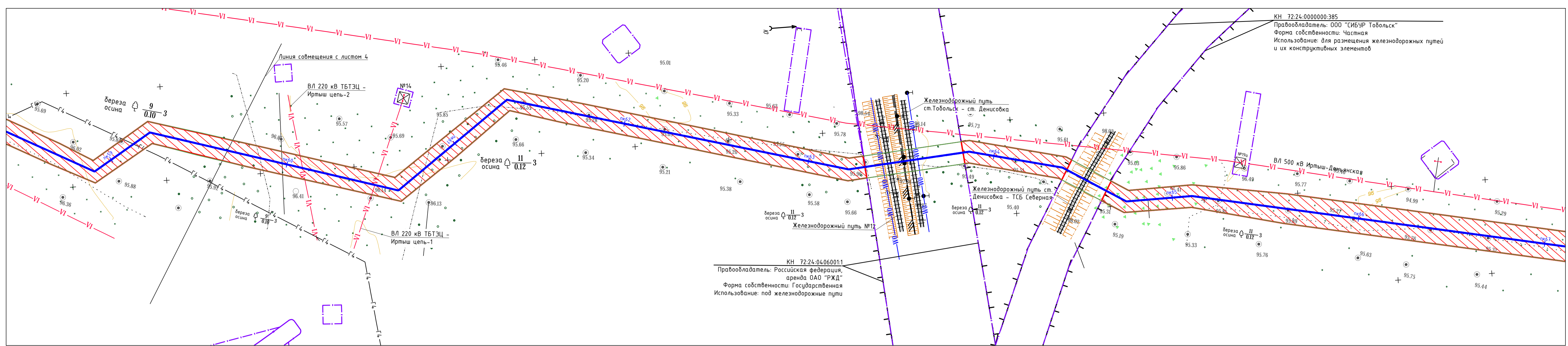
- УСЛОВНЫЕ ОБОЗНАЧЕНИЯ**
- Границы проекта планировки территории, границы проектируемой территории
  - Границы формальных земельных участков
  - Трасса КВЛ 10 кВ Иртыш - Тобол I-II цепь, КЛ 10 кВ Иртыш - Тобол III цепь и двух ВЛЭС
  - Воздушная линия электропередачи высокого напряжения
  - Воздушная линия электропередачи среднего напряжения
  - Кабельная линия электропередачи среднего напряжения
  - Кабельная линия электропередачи низкого напряжения
  - Кабель связи
  - Газопровод высокого давления
  - Продуктопровод на эстакаде
  - Теплотрасса на эстакаде
  - Теплотрасса
  - Водопровод
  - Канализация
  - Канализация напорная
  - Полоса отвода автомобильной дороги
  - Санитарно-защитная зона железной дороги
  - Санитарный разрыв железной дороги
  - Граница города Тобольска
  - Граница земельного участка поставленного на ГКУ
  - Граница кадастрового квартала

					Л5002862-69/П5000999-1315-00-ППТЗ.МО.ГЧ2			
					Проект планировки и проект межевания территории, расположенной в направлении от ПС 500 кВ «Иртыш» вдоль ВЛ 110 кВ «Иртыш - Тобольская ТЭЦ» до северо-восточной границы городского округа город Тобольск			
Изм.	Кол.ч	Лист	№ док.	Подпись	Дата	Стадия	Лист	Листов
Разраб.	Перемыкин				12.16	П	2.3	7
					Схема использования и застройки территории в период подготовки проекта планировки (опорный лист). М 1:1000			
Н.контр.	Шебаршова				12.16	АО "Энергоспроект" г. Челябинск		



- УСЛОВНЫЕ ОБОЗНАЧЕНИЯ**
- Границы проекта планировки территории, границы проектируемой территории
  - Границы формальных земельных участков
  - Трасса КВЛ 10 кВ Иртыш - Тобол I-II цепь, КЛ 10 кВ Иртыш - Тобол III цепь и двух ВЛЭС
  - Воздушная линия электропередачи высокого напряжения
  - Воздушная линия электропередачи среднего напряжения
  - Кабельная линия электропередачи среднего напряжения
  - Кабельная линия электропередачи низкого напряжения
  - Кабель связи
  - Газопровод высокого давления
  - Продуктопровод на эстакаде
  - Теплотрасса на эстакаде
  - Теплотрасса
  - Водопровод
  - Канализация
  - Канализация напорная
  - Полоса отвода автомобильной дороги
  - Санитарно-защитная зона железной дороги
  - Санитарный разрыв железной дороги
  - Граница города Тобольска
  - Граница земельного участка поставленного на ГКУ
  - Граница кадастрового квартала

					Л5002862-69/П5000999-1315-00-ППТЗ.МО.ГЧ2			
					Проект планировки и проект межевания территории, расположенной в направлении от ПС 500 кВ «Иртыш» вдоль ВЛ 110 кВ «Иртыш - Тобольская ТЭЦ» до северо-восточной границы городского округа город Тобольск			
Изм.	Кол.ч	Лист	№ док.	Подпись	Дата	Стадия	Лист	Листов
Разраб.	Перемыкин				12.16	П	2.4	7
					Схема использования и застройки территории в период подготовки проекта планировки (опорный лист). М 1:1000			
Н.контр.	Шебаршова				12.16	АО "Энергоспроект" г. Челябинск		



**СЛОВОСООБРАЗИЕ**

Границы проекта планировки территории, границы проектируемой территории

Границы формальных земельных участков

Трасса КВЛ 10 кВ Иртыш - Тобол I-II цель, КЛ 10 кВ Иртыш - Тобол III цель и двух ВОЛС

Воздушная линия электропередачи высокого напряжения

Воздушная линия электропередачи среднего напряжения

Кабельная линия электропередачи среднего напряжения

Кабельная линия электропередачи низкого напряжения

Кабель связи

Газопровод высокого давления

Продуктопровод на эстакаде

Теплотрасса на эстакаде

Теплотрасса

**СЛОВОСООБРАЗИЕ**

Водопровод

Канализация

Канализация напорная

Полоса отвода автомобильной дороги

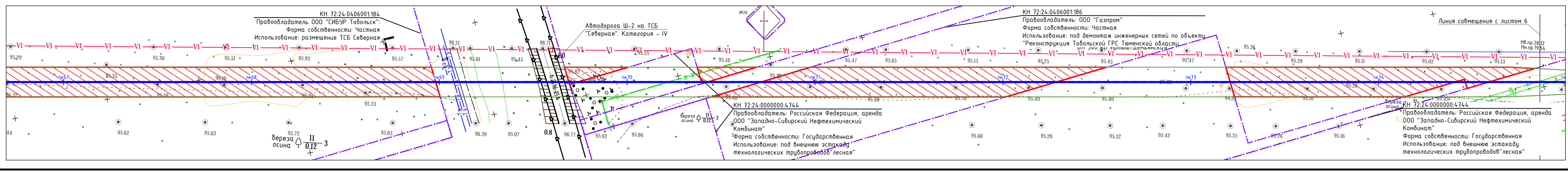
Санитарно-защитная зона

Санитарный разрыв железной дороги

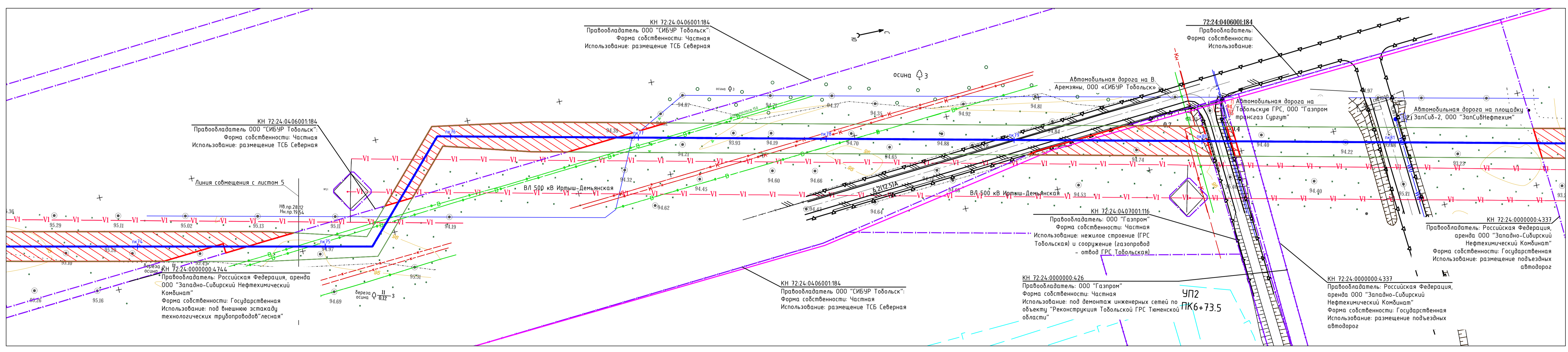
Граница города Тобольска

Граница земельного участка поставленного на ГКУ

Граница кадастрового квартала



					<b>Л/5002862-69/П/5000999-1315-00-ППТЗ.МО.ГЧ2</b>			
					Проект планировки и проект межевания территории, расположенной в направлении от ПС 500 кВ Иртыш вдоль ВЛ 110 кВ Иртыш - Тобольская ТЭЦ до северо-восточной границы городского округа город Тобольск			
Изм.	Колуч	Лист	№ок.	Подпись	Дата	Стадия	Лист	Листов
Разраб.	Перемыкин				12.16	П	2,5	7
					Схема использования и системы территории в период подготовки проекта планировки (опорный лист). М 1:1000			
Н.контр.	Шебаршова				12.16			АО "ЭнергостройПроект" г. Челябинск



**СЛОВОСООБРАЗИЕ**

Границы проекта планировки территории, границы проектируемой территории

Границы формальных земельных участков

Трасса КВЛ 10 кВ Иртыш - Тобол I-II цель, КЛ 10 кВ Иртыш - Тобол III цель и двух ВОЛС

Воздушная линия электропередачи высокого напряжения

Воздушная линия электропередачи среднего напряжения

Кабельная линия электропередачи среднего напряжения

Кабельная линия электропередачи низкого напряжения

Кабель связи

Газопровод высокого давления

Продуктопровод на эстакаде

Теплотрасса на эстакаде

Теплотрасса

**СЛОВОСООБРАЗИЕ**

Водопровод

Канализация

Канализация напорная

Полоса отвода автомобильной дороги

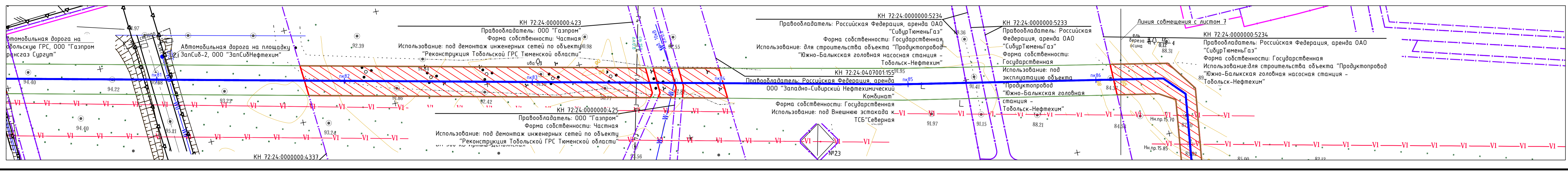
Санитарно-защитная зона

Санитарный разрыв железной дороги

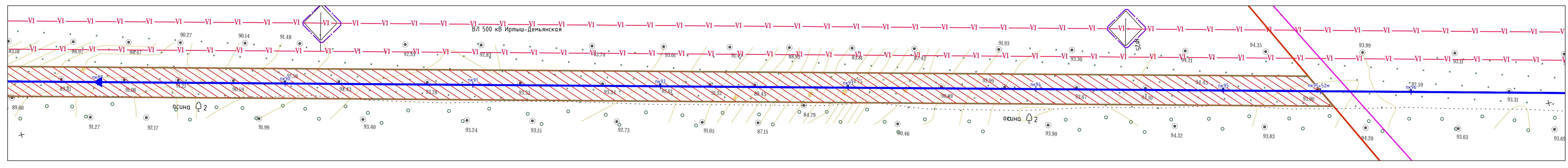
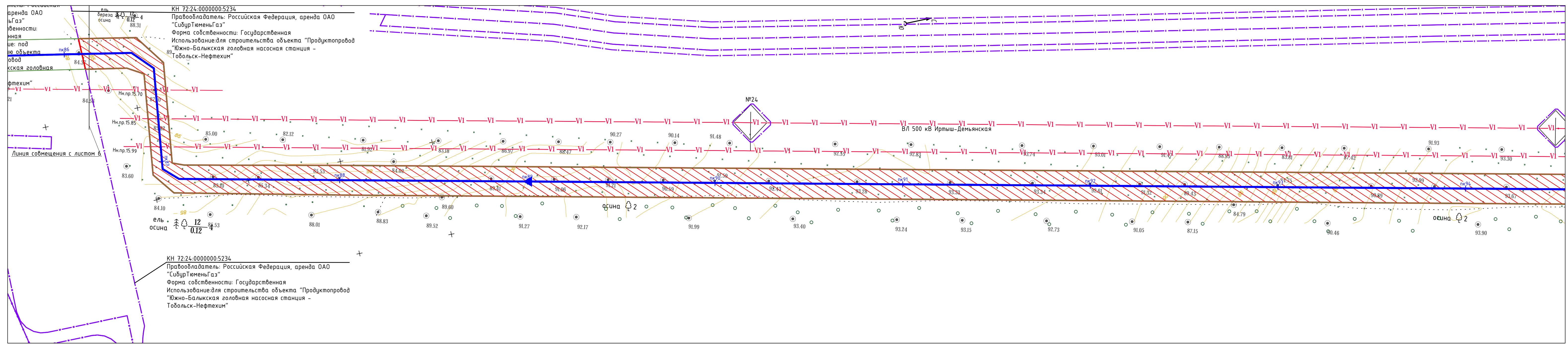
Граница города Тобольска

Граница земельного участка поставленного на ГКУ

Граница кадастрового квартала



					<b>Л/5002862-69/П/5000999-1315-00-ППТЗ.МО.ГЧ2</b>			
					Проект планировки и проект межевания территории, расположенной в направлении от ПС 500 кВ Иртыш вдоль ВЛ 110 кВ Иртыш - Тобольская ТЭЦ до северо-восточной границы городского округа город Тобольск			
Изм.	Колуч	Лист	№ок.	Подпись	Дата	Стадия	Лист	Листов
Разраб.	Перемыкин				12.16	П	2,6	7
					Схема использования и системы территории в период подготовки проекта планировки (опорный лист). М 1:1000			
Н.контр.	Шебаршова				12.16			АО "ЭнергостройПроект" г. Челябинск



Л5002862-69/П5000999-1315-00-ППТЭ.МО.ГЧ2					
Проект планировки и проект межевания территории, расположенной в направлении от ПС 500 кВ «Иртыш» вдоль ВЛ 110 кВ «Иртыш -Тобольская ТЭЦ» до северо-восточной границы городского округа город Тобольск					
Изм.	Колуч.	Лист	Вдок.	Подпись	Дата
Разраб.	Перемыкин			<i>[Signature]</i>	12.16
Проект планировки территории, расположенной в направлении от ПС 500 кВ «Иртыш» вдоль ВЛ 110 кВ «Иртыш -Тобольская ТЭЦ» до северо-восточной границы городского округа город Тобольск. Материалы обоснования.					
Н.контр.	Шедаршова			<i>[Signature]</i>	12.16
				Стадия	Лист
				П	27
				Листов	7
				АО «ЭнергоСтройПроект» г. Челябинск	

Согласовано

Взам. инв. №

Получено и дата

Инв. № подл.

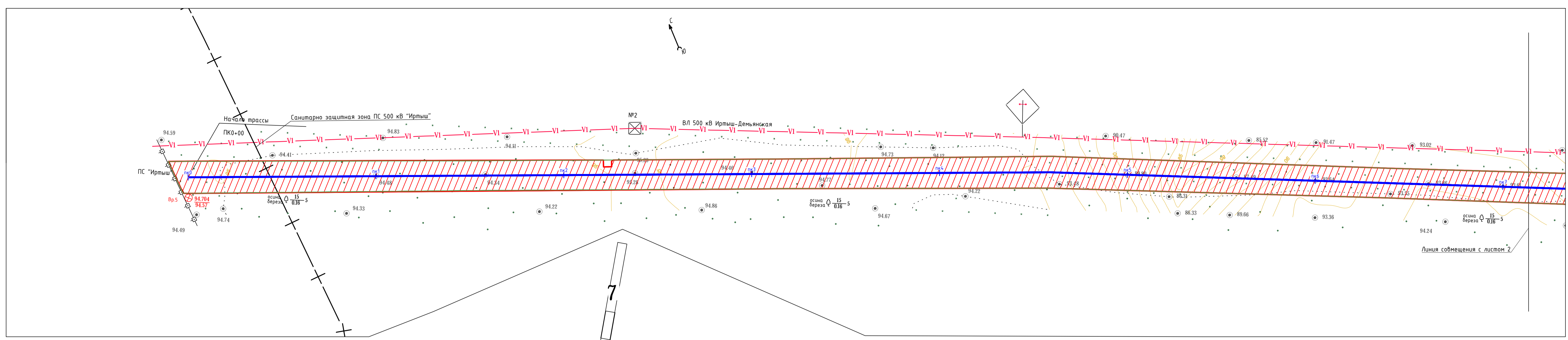
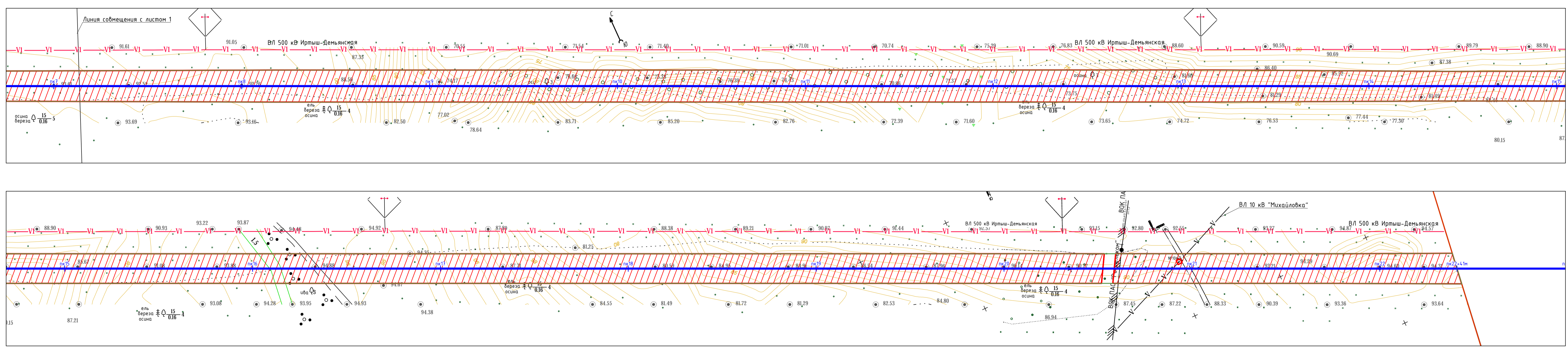


Схема расположения листов

- УСЛОВНЫЕ ОБОЗНАЧЕНИЯ**
- Границы проекта планировки территории, границы проектируемой территории
  - Границы формируемых земельных участков
  - Трасса КВЛ 10 кВ Иртыш - Tobol III цель, КЛ 10 кВ Иртыш - Tobol III цель и двух ВОЛС
  - Полоса отвода автомобильной дороги
  - Санитарно-защитная зона
  - Санитарный разрыв железной дороги
  - Охранная зона инженерных коммуникаций
  - Граница города Тобольска
  - Направление движения автотранспорта

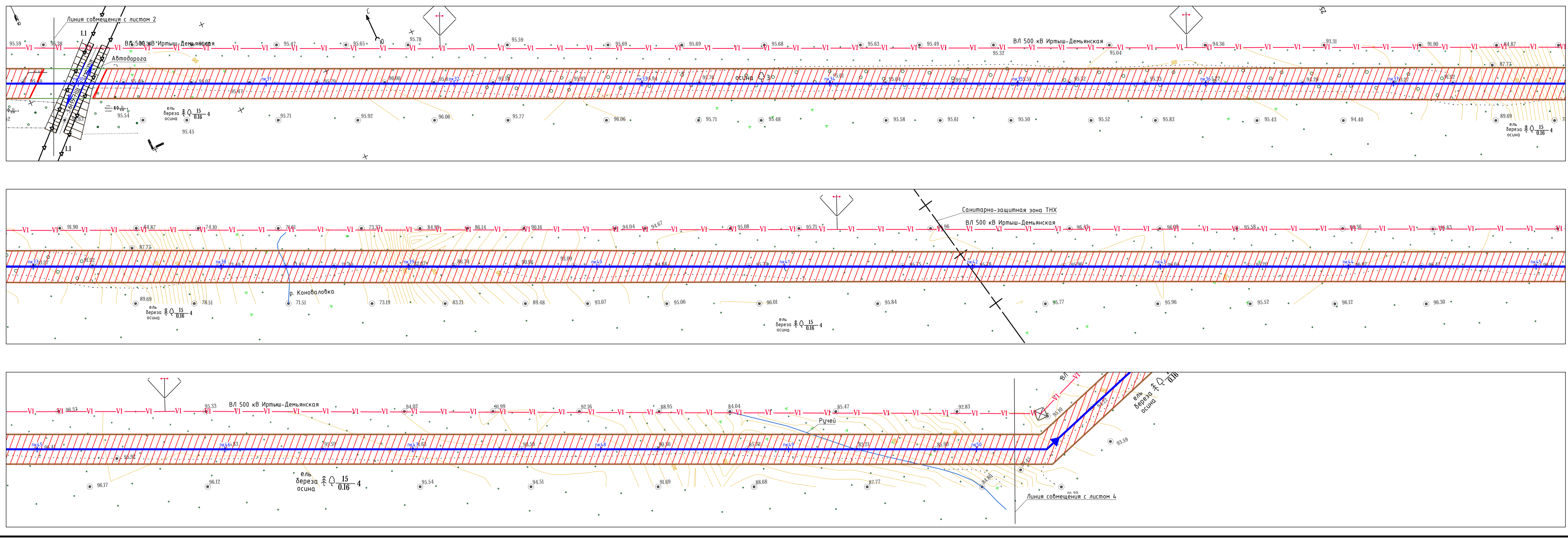
Строительство или реконструкция объектов транспортной инфраструктуры данным проектом не предусмотрена.  
В границах проектируемой территории существующей застройки зданиями нет транспортных сооружений отсутствуют.

					Л5002862-69/П5000999-1315-00-ППТЭ.МО.ГЧЗ			
					Проект планировки и проект межевания территории, расположенной в направлении от ПС 500 кВ «Иртыш» вдоль ВЛ 110 кВ «Иртыш -Тобольская ТЭЦ» до северо-восточной границы городского округа город Тобольск			
Изм.	Жолуч	Лист	№ док.	Подпись	Дата	Страница	Лист	Листов
Разраб.	Перемыкин				12.16	п	31	7
Н.контр.	Шебаршова				12.16			АО "ЭнергостройПроект" г. Челябинск



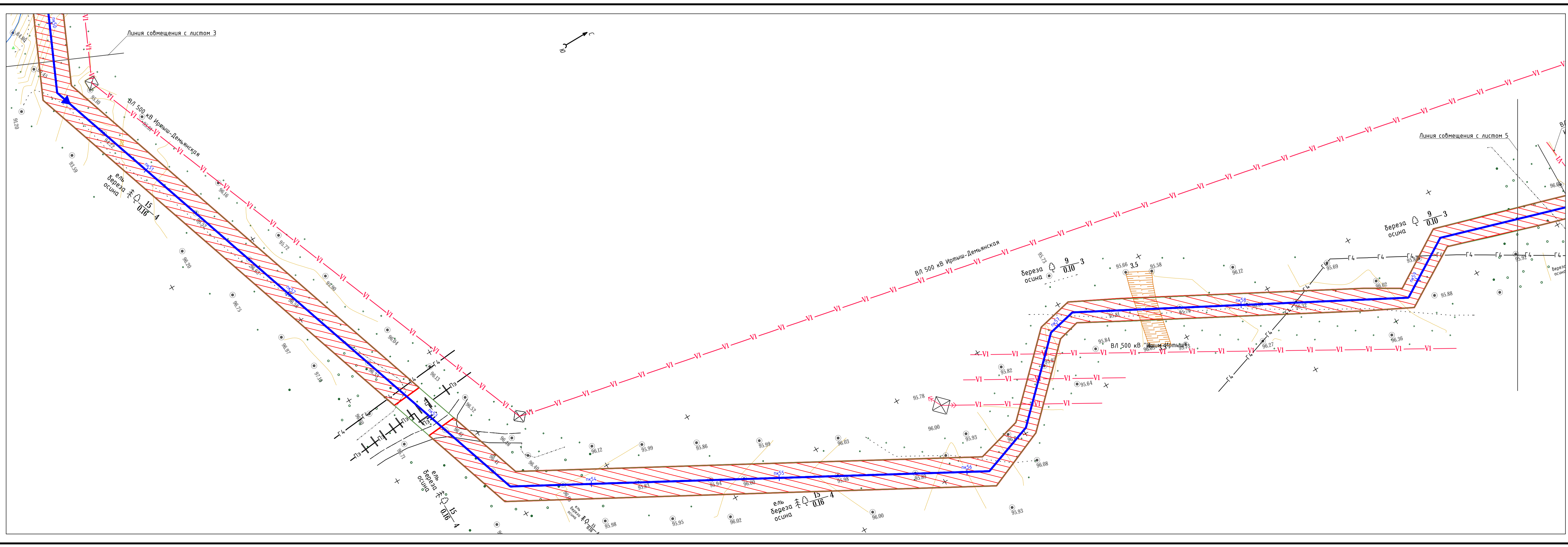
- УСЛОВНЫЕ ОБОЗНАЧЕНИЯ**
- Границы проекта планировки территории, границы проектируемой территории
  - Границы формируемых земельных участков
  - Трасса КВЛ 10 кВ Иртыш - Tobol III цель, КЛ 10 кВ Иртыш - Tobol III цель и двух ВОЛС
  - Полоса отвода автомобильной дороги
  - Санитарно-защитная зона
  - Санитарный разрыв железной дороги
  - Охранная зона инженерных коммуникаций
  - Граница города Тобольска
  - Направление движения автотранспорта

					Л5002862-69/П5000999-1315-00-ППТЭ.МО.ГЧЗ			
					Проект планировки и проект межевания территории, расположенной в направлении от ПС 500 кВ «Иртыш» вдоль ВЛ 110 кВ «Иртыш -Тобольская ТЭЦ» до северо-восточной границы городского округа город Тобольск			
Изм.	Жолуч	Лист	№ док.	Подпись	Дата	Страница	Лист	Листов
Разраб.	Перемыкин				12.16	п	32	7
Н.контр.	Шебаршова				12.16			АО "ЭнергостройПроект" г. Челябинск



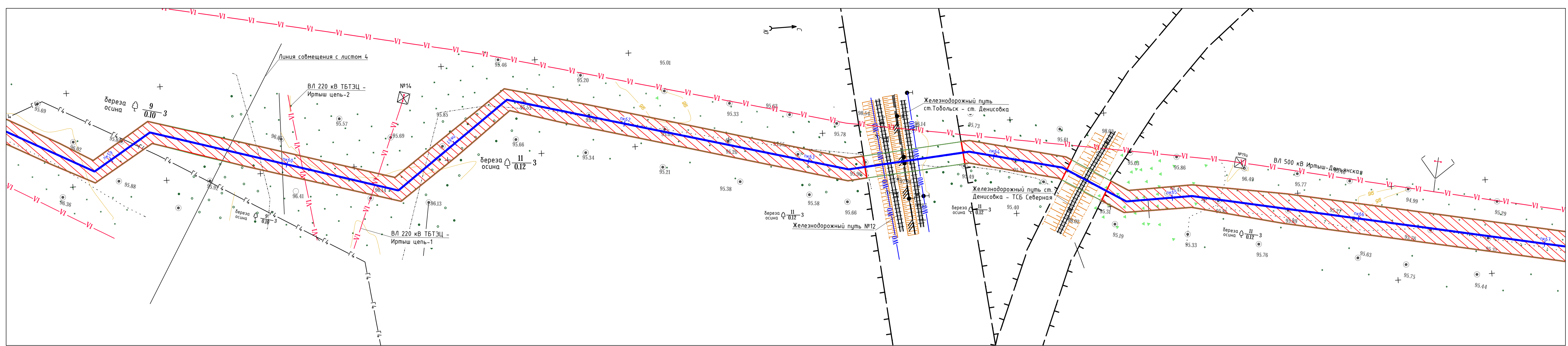
- УСЛОВНЫЕ ОБОЗНАЧЕНИЯ**
- Границы проекта планировки территории, границы проектируемой территории
  - Границы формируемых земельных участков
  - Трасса КВЛ 10 кВ Иртыш - Тобол III цель, КЛ 10 кВ Иртыш - Тобол III цель и двух ВЛЭС
  - Полоса отвода автомобильной дороги
  - Санитарно-защитная зона
  - Санитарный разрыв железной дороги
  - Охранная зона инженерных коммуникаций
  - Граница города Тобольска
  - Направление движения автотранспорта

					<b>Л5002862-69/П5000999-1315-00-ППТЗ.МО.Г.ЧЗ</b>			
					Проект планировки и проект межевания территории, расположенной в направлении от ПС 500 кВ «Иртыш» вдоль ВЛ 110 кВ «Иртыш - Тобольская ТЭЦ» до северо-восточной границы городского округа город Тобольск			
Изм.	Кол.чт	Лист	№ док.	Подпись	Дата	Стадия	Лист	Листов
Разраб.	Перемыкин				12.16	П	3.3	7
Н.контр.	Шебаршова				12.16			АО "Энергоспроект" г. Челябинск



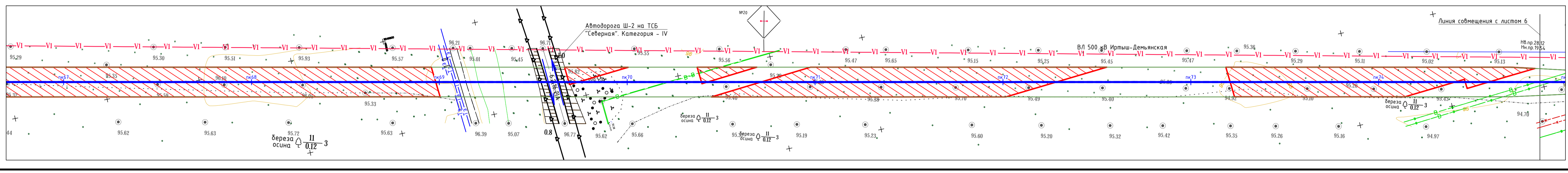
- УСЛОВНЫЕ ОБОЗНАЧЕНИЯ**
- Границы проекта планировки территории, границы проектируемой территории
  - Границы формируемых земельных участков
  - Трасса КВЛ 10 кВ Иртыш - Тобол III цель, КЛ 10 кВ Иртыш - Тобол III цель и двух ВЛЭС
  - Полоса отвода автомобильной дороги
  - Санитарно-защитная зона
  - Санитарный разрыв железной дороги
  - Охранная зона инженерных коммуникаций
  - Граница города Тобольска
  - Направление движения автотранспорта

					<b>Л5002862-69/П5000999-1315-00-ППТЗ.МО.Г.ЧЗ</b>			
					Проект планировки и проект межевания территории, расположенной в направлении от ПС 500 кВ «Иртыш» вдоль ВЛ 110 кВ «Иртыш - Тобольская ТЭЦ» до северо-восточной границы городского округа город Тобольск			
Изм.	Кол.чт	Лист	№ док.	Подпись	Дата	Стадия	Лист	Листов
Разраб.	Перемыкин				12.16	П	3.4	7
Н.контр.	Шебаршова				12.16			АО "Энергоспроект" г. Челябинск



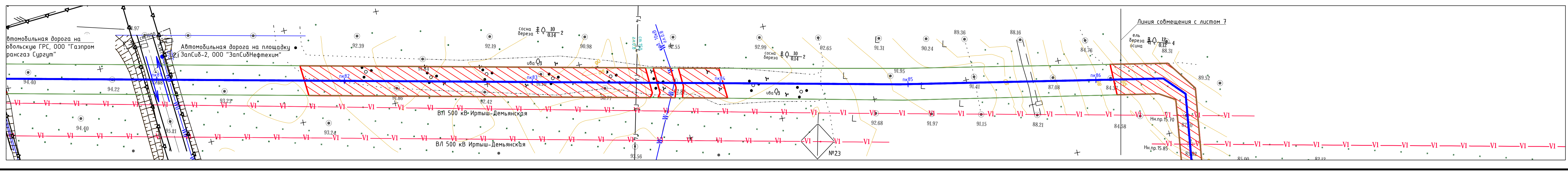
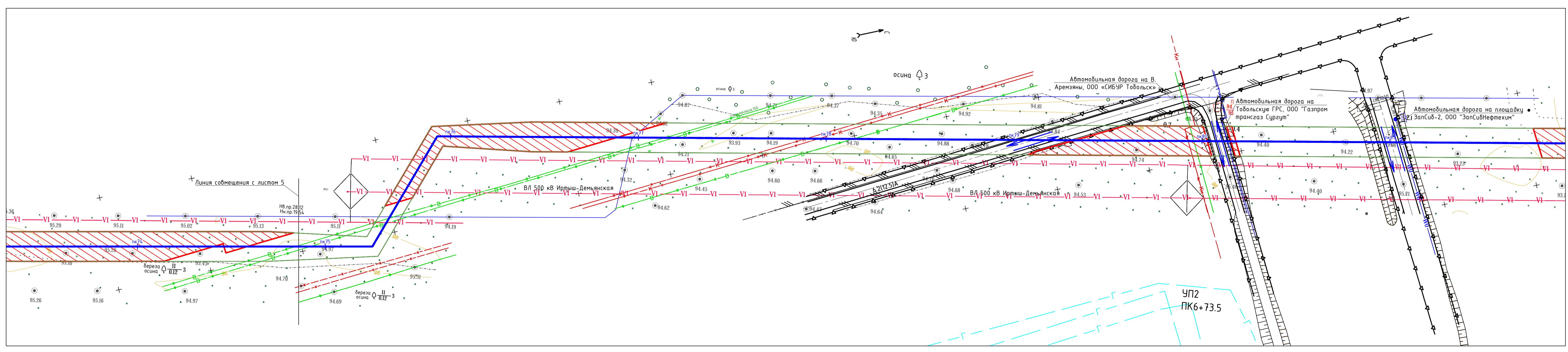
- УСЛОВНЫЕ ОБОЗНАЧЕНИЯ
- Границы проекта планировки территории, границы проектируемой территории
  - Границы формируемых земельных участков
  - Трасса КВЛ 10 кВ Иртыш - Тобол II цель, КЛ 10 кВ Иртыш - Тобол III цель и двух ВЛЭС
  - Полоса отвода автомобильной дороги
  - Санитарно-защитная зона
  - Санитарный разрыв железной дороги
  - Охранная зона инженерных коммуникаций
  - Граница города Тобольска
  - Направление движения автотранспорта

Л/5002862-69/П/5000999-1315-00-ППТЗ.МО.ГЧЗ							
Проект планировки и проект межевания территории, расположенной в направлении от ПС 500 кВ «Иртыш» вдоль ВЛ 110 кВ «Иртыш - Тобольская ТЭЦ» до северо-восточной границы городского округа город Тобольск							
Изм.	Жолуч	Лист	№ док.	Подпись	Дата		
Разраб.	Перемыкин				12.16		
Н.контр.	Шебаршова				12.16		
Проект планировки территории, расположенной в направлении от ПС 500 кВ Иртыш вдоль ВЛ 10 кВ «Иртыш - Тобольская ТЭЦ» до северо-восточной границы городского округа город Тобольск. Категория: дорожная.					Спадья	Лист	Листов
					П	3,5	7
Схема организации улично-дорожной сети и схема движения транспорта на соответствующей территории. М 1:1000					АО "ЭнергостройПроект" г. Челябинск		



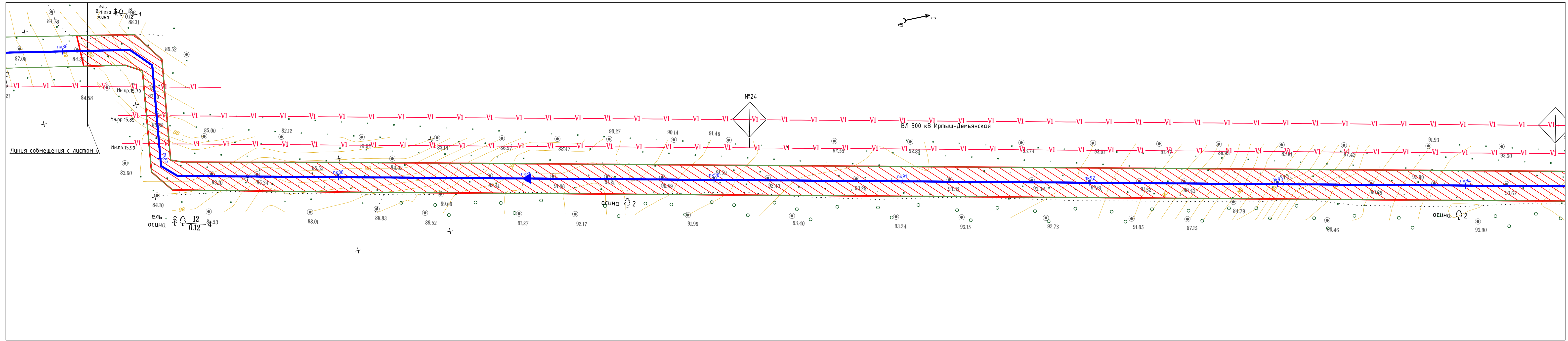
- УСЛОВНЫЕ ОБОЗНАЧЕНИЯ
- Границы проекта планировки территории, границы проектируемой территории
  - Границы формируемых земельных участков
  - Трасса КВЛ 10 кВ Иртыш - Тобол II цель, КЛ 10 кВ Иртыш - Тобол III цель и двух ВЛЭС
  - Полоса отвода автомобильной дороги
  - Санитарно-защитная зона
  - Санитарный разрыв железной дороги
  - Охранная зона инженерных коммуникаций
  - Граница города Тобольска
  - Направление движения автотранспорта

Л/5002862-69/П/5000999-1315-00-ППТЗ.МО.ГЧЗ							
Проект планировки и проект межевания территории, расположенной в направлении от ПС 500 кВ «Иртыш» вдоль ВЛ 110 кВ «Иртыш - Тобольская ТЭЦ» до северо-восточной границы городского округа город Тобольск							
Изм.	Жолуч	Лист	№ док.	Подпись	Дата		
Разраб.	Перемыкин				12.16		
Н.контр.	Шебаршова				12.16		
Проект планировки территории, расположенной в направлении от ПС 500 кВ Иртыш вдоль ВЛ 10 кВ «Иртыш - Тобольская ТЭЦ» до северо-восточной границы городского округа город Тобольск. Категория: дорожная.					Спадья	Лист	Листов
					П	3,6	7
Схема организации улично-дорожной сети и схема движения транспорта на соответствующей территории. М 1:1000					АО "ЭнергостройПроект" г. Челябинск		

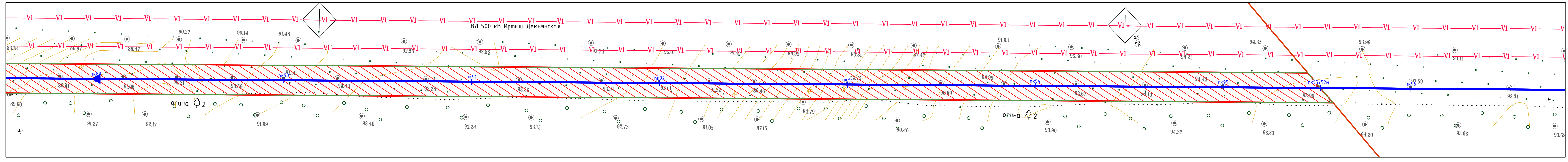


Содержание  
Ван. шиф. №  
Листы в альбоме  
№ в. № подл.

Содержание  
Ван. шиф. №  
Листы в альбоме  
№ в. № подл.

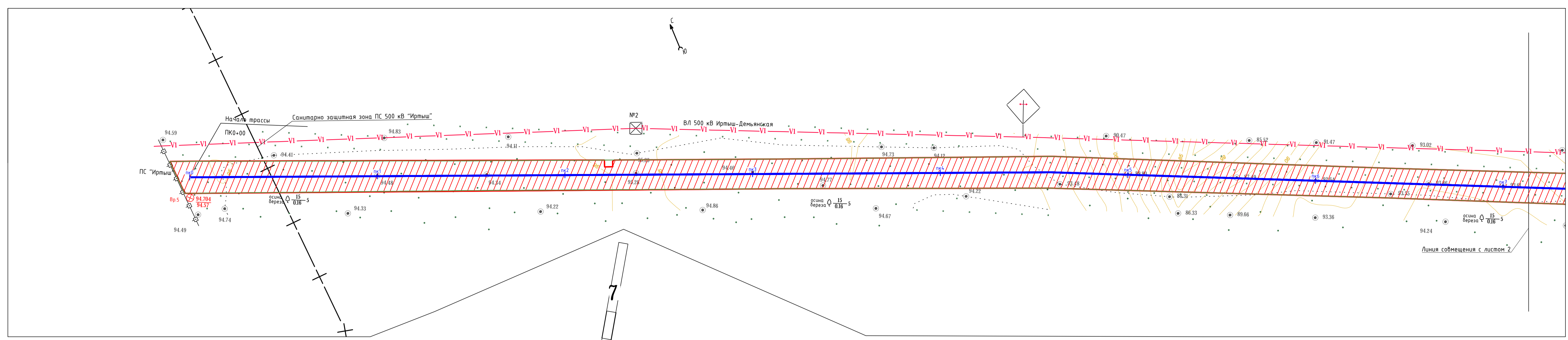


- УСЛОВНЫЕ ОБОЗНАЧЕНИЯ
- Границы проекта планировки территории, границы проектируемой территории
  - Границы формируемых земельных участков
  - Трасса КВЛ 10 кВ Иртыш – Тобол I,II цель, КЛ 10 кВ Иртыш – Тобол III цель и двух ВО/ЛС
  - ▲▲ Полоса отвода автомобильной дороги
  - ++ Санитарно-защитная зона
  - || Санитарный разрыв железной дороги
  - Охранная зона инженерных коммуникаций
  - Граница города Тобольска
  - ← Направление движения автотранспорта



<b>Л5002862-69/П5000999-1315-00-ППТЗ.МО.ГЧЗ</b>					
Проект планировки и проект межевания территории, расположенной в направлении от ПС 500 кВ «Иртыш» вдоль ВЛ 110 кВ «Иртыш-Тобольская ТЭЦ» до северо-восточной границы городского округа город Тобольск					
Изм.	Колуч.	Лист	Вдок.	Подпись	Дата
Разраб.	Перемыкин				12.16
				Стадия	Лист
				П	3.7
				Листов	7
Н.контр.	Шебаршова				12.16
				АО «ЭнергоСтройПроект» г. Челябинск	

Создано  
Взам. инв. №  
Получ. и дата  
Инв. № подл.



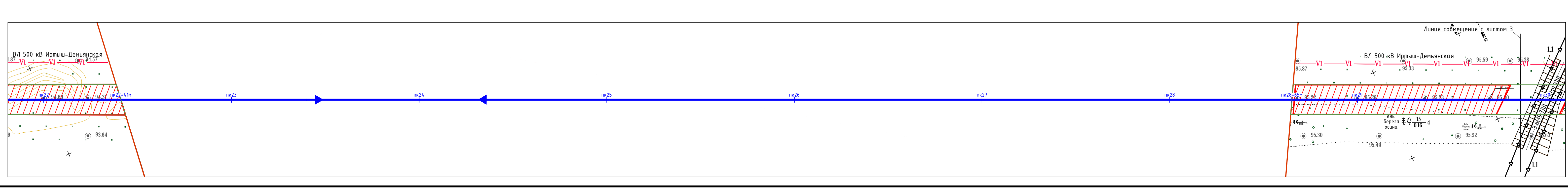
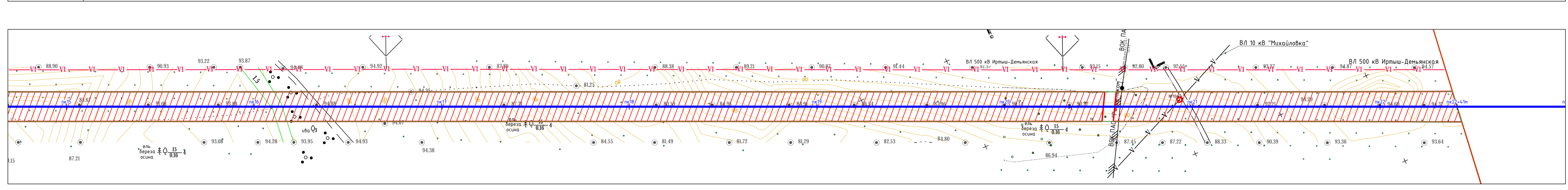
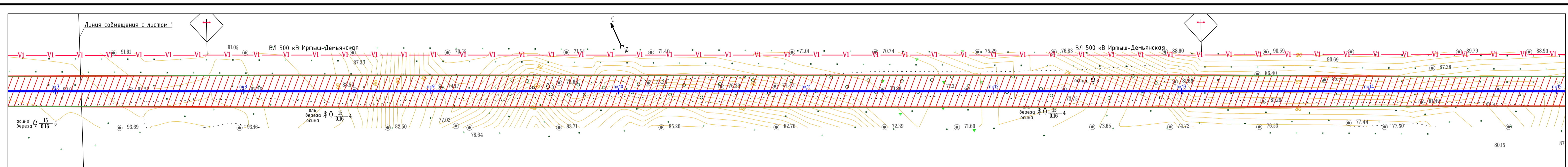
**УСЛОВНЫЕ ОБОЗНАЧЕНИЯ**

Границы проекта планировки территории, границы проектируемой территории	В Водопровод
Границы формируемых земельных участков	К Канализация
Трасса КВЛ 10 кВ Иртыш - Тобол III цель, КЛ 10 кВ Иртыш - Тобол III цель и двух ВДЭС	Кн Канализация напорная
VI Воздушная линия электропередачи высокого напряжения	Полоса отвода автомобильной дороги
V Воздушная линия электропередачи среднего напряжения	Санитарно-защитная зона железной дороги
W Кабельная линия электропередачи среднего напряжения	Санитарный разрыв железной дороги
W0 Кабельная линия электропередачи низкого напряжения	Охранная зона инженерных коммуникаций
Кабель связи	Граница города Тобольска
Г4 Газопровод высокого давления	
Пз Продуктопровод на эстакаде	
Тз Теплотрасса на эстакаде	
Т Теплотрасса	

Красные линии данным проектом не предусмотрены

В границах ППТ существующей застройки зданиями нет  
Транспортные сооружения отсутствуют  
Зоны жилой застройки отсутствуют

					Л5002862-69/П5000999-1315-00-ППТЭ.МО.ГЧ4			
					Проект планировки и проект межевания территории, расположенной в направлении от ПС 500 кВ «Иртыш» вдоль ВЛ 110 кВ «Иртыш - Тобольская ТЭЦ» до северо-восточной границы городского округа город Тобольск			
Изм.	Колуч	Лист	№ док.	Подпись	Дата	Страница	Лист	Листов
Разраб.	Перемыкин				12.16	П	41	7
Н.контр.	Шебаршова				12.16	АО «ЭнергостройПроект» г. Челябинск		



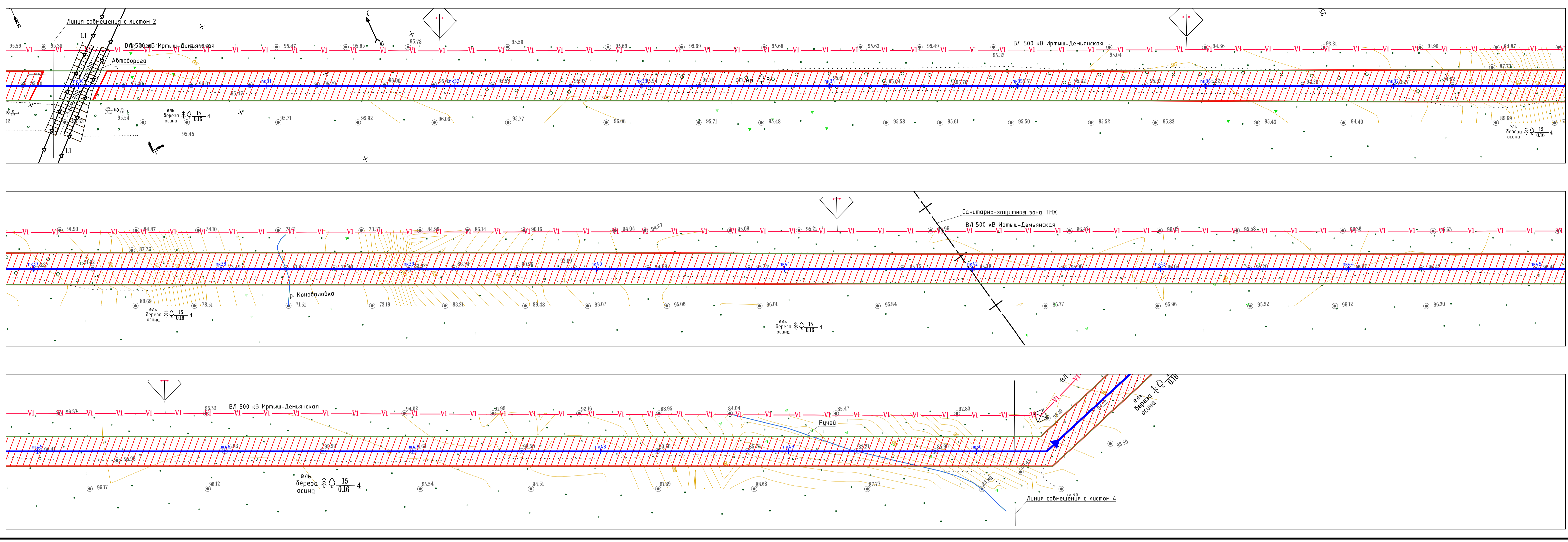
**УСЛОВНЫЕ ОБОЗНАЧЕНИЯ**

Границы проекта планировки территории, границы проектируемой территории	В Водопровод
Границы формируемых земельных участков	К Канализация
Трасса КВЛ 10 кВ Иртыш - Тобол III цель, КЛ 10 кВ Иртыш - Тобол III цель и двух ВДЭС	Кн Канализация напорная
VI Воздушная линия электропередачи высокого напряжения	Полоса отвода автомобильной дороги
V Воздушная линия электропередачи среднего напряжения	Санитарно-защитная зона железной дороги
W Кабельная линия электропередачи среднего напряжения	Санитарный разрыв железной дороги
W0 Кабельная линия электропередачи низкого напряжения	Охранная зона инженерных коммуникаций
Кабель связи	Граница города Тобольска
Г4 Газопровод высокого давления	
Пз Продуктопровод на эстакаде	
Тз Теплотрасса на эстакаде	
Т Теплотрасса	

					Л5002862-69/П5000999-1315-00-ППТЭ.МО.ГЧ4			
					Проект планировки и проект межевания территории, расположенной в направлении от ПС 500 кВ «Иртыш» вдоль ВЛ 110 кВ «Иртыш - Тобольская ТЭЦ» до северо-восточной границы городского округа город Тобольск			
Изм.	Колуч	Лист	№ док.	Подпись	Дата	Страница	Лист	Листов
Разраб.	Перемыкин				12.16	П	42	7
Н.контр.	Шебаршова				12.16	АО «ЭнергостройПроект» г. Челябинск		

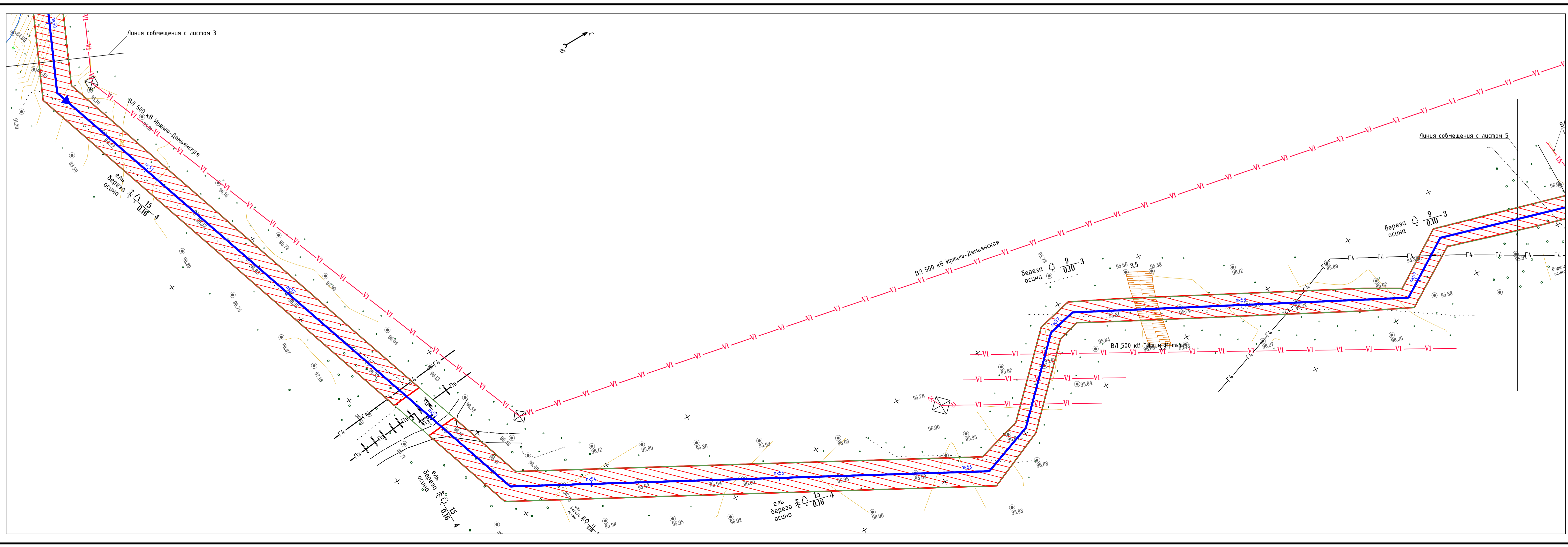
Изм. № табл. Лист № табл. Подпись и дата. Взам. инв. №

Составлено Изм. № табл. Лист № табл. Подпись и дата. Взам. инв. №



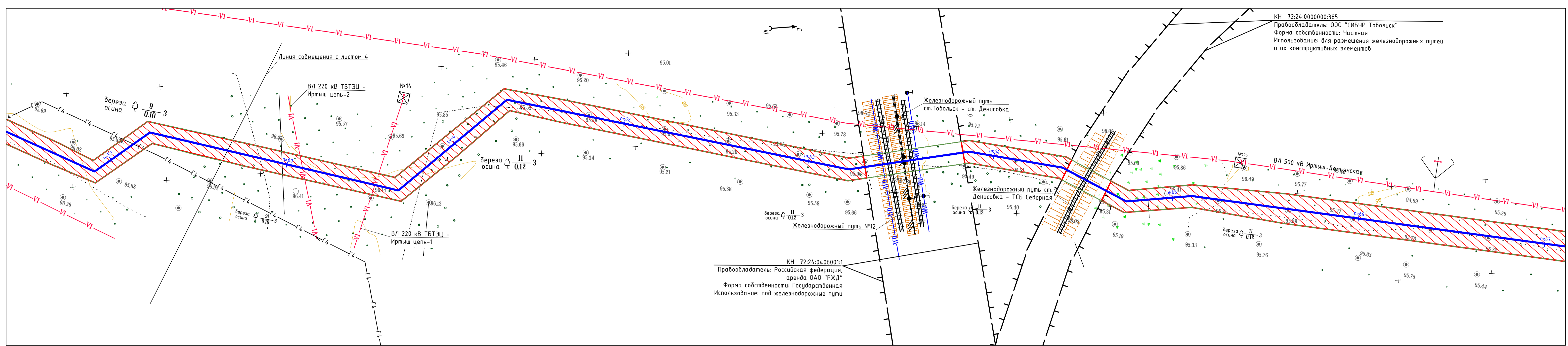
- УСЛОВНЫЕ ОБОЗНАЧЕНИЯ**
- Границы проекта планировки территории, границы проектируемой территории
  - Границы формируемых земельных участков
  - Трасса КВЛ 10 кВ Иртыш - Тобол I-II цепь, КЛ 10 кВ Иртыш - Тобол III цепь и двух ВОЛС
  - Воздушная линия электропередачи высокого напряжения
  - Воздушная линия электропередачи среднего напряжения
  - Кабельная линия электропередачи среднего напряжения
  - Кабельная линия электропередачи низкого напряжения
  - Кабель связи
  - Газопровод высокого давления
  - Продуктопровод на эстакаде
  - Теплотрасса на эстакаде
  - Теплотрасса
  - Водопровод
  - Канализация
  - Канализация напорная
  - Полоса отвода автомобильной дороги
  - Санитарно-защитная зона
  - Санитарный разрыв железной дороги
  - Охранная зона инженерных коммуникаций
  - Граница города Тобольск

					Л5002862-69/П5000999-1315-00-ППТЗ.МО.ГЧ4			
					Проект планировки и проект межевания территории, расположенной в направлении от ПС 500 кВ «Иртыш» вдоль ВЛ 110 кВ «Иртыш - Тобольская ТЭЦ» до северо-восточной границы городского округа город Тобольск			
Изм.	Кол.ч	Лист	№ док.	Подпись	Дата	Стадия	Лист	Листов
Разраб.	Перемыкин				12.16	П	4.3	7
					Схема вертикальной планировки и инженерной подготовки территории. М 1:1000			
Н.контр.	Шебаршова				12.16	АО «Энергоспроект» г. Челябинск		

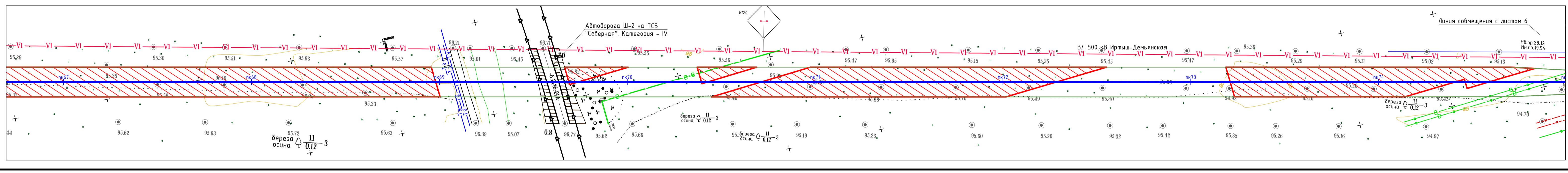


- УСЛОВНЫЕ ОБОЗНАЧЕНИЯ**
- Границы проекта планировки территории, границы проектируемой территории
  - Границы формируемых земельных участков
  - Трасса КВЛ 10 кВ Иртыш - Тобол I-II цепь, КЛ 10 кВ Иртыш - Тобол III цепь и двух ВОЛС
  - Воздушная линия электропередачи высокого напряжения
  - Воздушная линия электропередачи среднего напряжения
  - Кабельная линия электропередачи среднего напряжения
  - Кабельная линия электропередачи низкого напряжения
  - Кабель связи
  - Газопровод высокого давления
  - Продуктопровод на эстакаде
  - Теплотрасса на эстакаде
  - Теплотрасса
  - Водопровод
  - Канализация
  - Канализация напорная
  - Полоса отвода автомобильной дороги
  - Санитарно-защитная зона
  - Санитарный разрыв железной дороги
  - Охранная зона инженерных коммуникаций
  - Граница города Тобольск

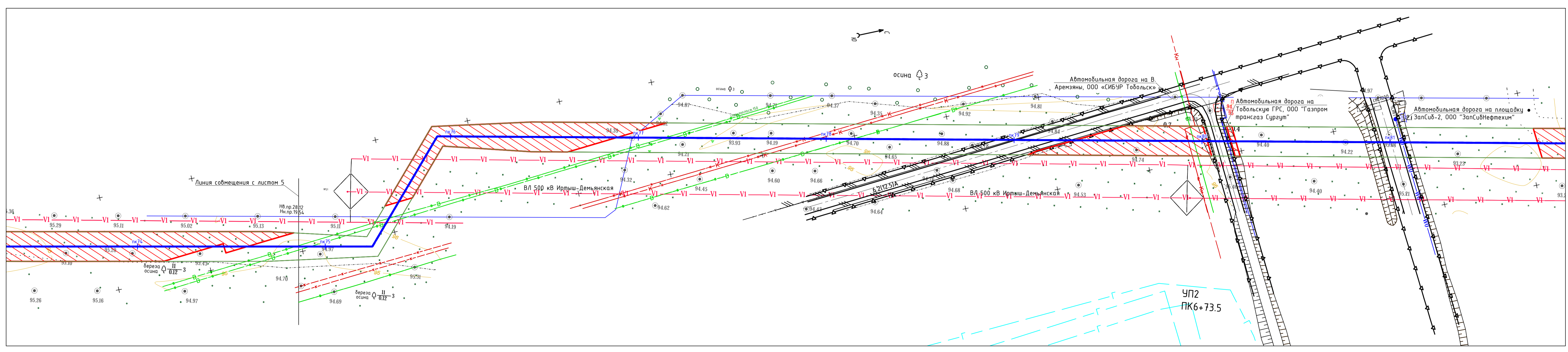
					Л5002862-69/П5000999-1315-00-ППТЗ.МО.ГЧ4			
					Проект планировки и проект межевания территории, расположенной в направлении от ПС 500 кВ «Иртыш» вдоль ВЛ 110 кВ «Иртыш - Тобольская ТЭЦ» до северо-восточной границы городского округа город Тобольск			
Изм.	Кол.ч	Лист	№ док.	Подпись	Дата	Стадия	Лист	Листов
Разраб.	Перемыкин				12.16	П	4.4	7
					Схема вертикальной планировки и инженерной подготовки территории. М 1:1000			
Н.контр.	Шебаршова				12.16	АО «Энергоспроект» г. Челябинск		



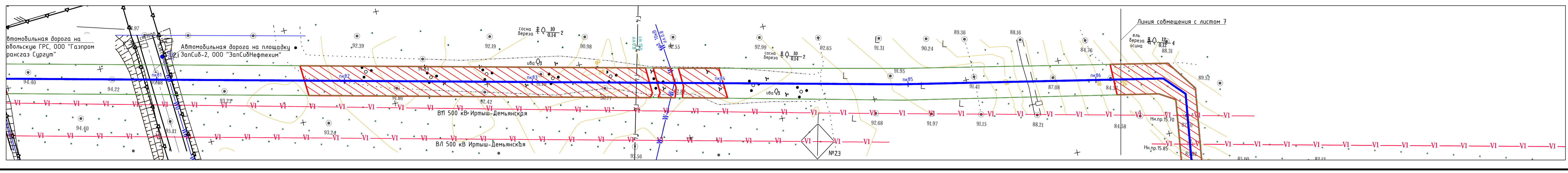
- УСЛОВНЫЕ ОБОЗНАЧЕНИЯ
- Границы проекта планировки территории, границы проектируемой территории
  - Границы формальных земельных участков
  - Трасса КВЛ 10 кВ Иртыш - Тобол III цепь, КЛ 10 кВ Иртыш - Тобол III цепь и двух ВОЛС
  - Воздушная линия электропередачи высокого напряжения
  - Воздушная линия электропередачи среднего напряжения
  - Кабельная линия электропередачи среднего напряжения
  - Кабельная линия электропередачи низкого напряжения
  - Кабель связи
  - Газопровод высокого давления
  - Продуктопровод на эстакаде
  - Теплотрасса на эстакаде
  - Теплотрасса
  - Водопровод
  - Канализация
  - Канализация напорная
  - Полоса отвода автомобильной дороги
  - Санитарно-защитная зона железной дороги
  - Санитарный разрыв
  - Охранная зона инженерных коммуникаций
  - Граница города Тобольска




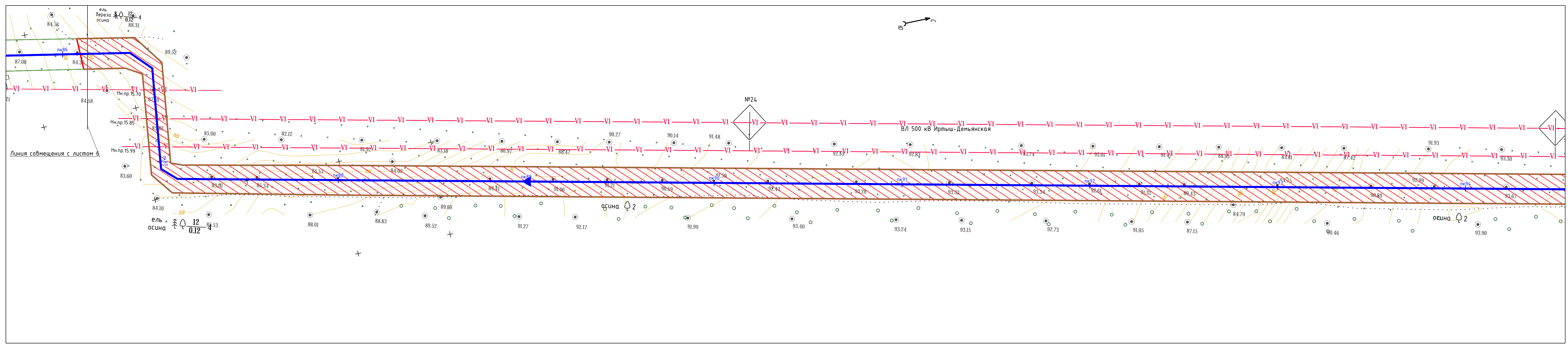
					Л5002862-69/П5000999-1315-00-ППТЭ.МО.ГЧ4			
					Проект планировки и проект межевания территории, расположенной в направлении от ПС 500 кВ «Иртыш» вдоль ВЛ 110 кВ «Иртыш - Тобольская ТЭЦ» до северо-восточной границы городского округа город Тобольск			
Изм.	Кол.ч	Лист	№ док.	Подпись	Дата	Специальность	Лист	Листов
Разраб.	Перемыкин		12.16			П	4.5	7
Н.контр.	Шебаршова		12.16					
					Схема вертикальной планировки и инженерной подготовки территории. М 1:1000			
					АО "ЭнергостройПроект" г. Челябинск			



- УСЛОВНЫЕ ОБОЗНАЧЕНИЯ
- Границы проекта планировки территории, границы проектируемой территории
  - Границы формальных земельных участков
  - Трасса КВЛ 10 кВ Иртыш - Тобол III цепь, КЛ 10 кВ Иртыш - Тобол III цепь и двух ВОЛС
  - Воздушная линия электропередачи высокого напряжения
  - Воздушная линия электропередачи среднего напряжения
  - Кабельная линия электропередачи среднего напряжения
  - Кабельная линия электропередачи низкого напряжения
  - Кабель связи
  - Газопровод высокого давления
  - Продуктопровод на эстакаде
  - Теплотрасса на эстакаде
  - Теплотрасса
  - Водопровод
  - Канализация
  - Канализация напорная
  - Полоса отвода автомобильной дороги
  - Санитарно-защитная зона железной дороги
  - Санитарный разрыв
  - Охранная зона инженерных коммуникаций
  - Граница города Тобольска



					Л5002862-69/П5000999-1315-00-ППТЭ.МО.ГЧ4			
					Проект планировки и проект межевания территории, расположенной в направлении от ПС 500 кВ «Иртыш» вдоль ВЛ 110 кВ «Иртыш - Тобольская ТЭЦ» до северо-восточной границы городского округа город Тобольск			
Изм.	Кол.ч	Лист	№ док.	Подпись	Дата	Специальность	Лист	Листов
Разраб.	Перемыкин		12.16			П	4.6	7
Н.контр.	Шебаршова		12.16					
					Схема вертикальной планировки и инженерной подготовки территории. М 1:1000			
					АО "ЭнергостройПроект" г. Челябинск			



- УСЛОВНЫЕ ОБОЗНАЧЕНИЯ
- Границы проекта планировки территории, границы проектируемой территории
  - ▨ Границы формируемых земельных участков
  - Трасса КВЛ 10 кВ Иртыш - Тобол I,II цепь, КЛ 10 кВ Иртыш - Тобол III цепь и двух ВОЛС
  - VI- Воздушная линия электропередачи высокого напряжения
  - V- Воздушная линия электропередачи среднего напряжения
  - W- Кабельная линия электропередачи среднего напряжения
  - W0- Кабельная линия электропередачи низкого напряжения
  - Кабель связи
  - Г4— Газопровод высокого давления
  - Пэ— Продуктопровод на эстакаде
  - Тэ— Теллотрасса на эстакаде
  - Т— Теллотрасса
  - В— Водопровод
  - К— Канализация
  - Кн— Канализация напорная
  - ▲▲ Полоса отвода автомобильной дороги
  - + Санитарно-защитная зона железной дороги
  - + Санитарный разрыв
  - Охранная зона инженерных коммуникаций
  - Граница города Тобольска

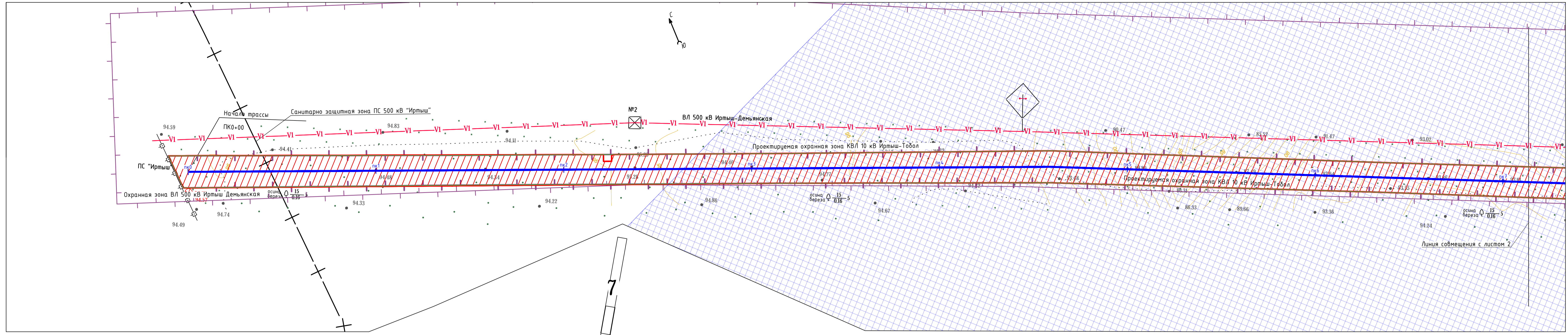
Согласовано

Взам. инв. №

Подпись и дата

Инв. № подл.

15002862-69/П5000999-1315-00-ППТЭ.МО.ГЧ4					
Проект планировки и проект межевания территории, расположенной в направлении от ПС 500 кВ «Иртыш» вдоль ВЛ 110 кВ «Иртыш -Тобольская ТЭЦ» до северо-восточной границы городского округа город Тобольск					
Изм.	Колуч	Лист	№док.	Подпись	Дата
Разраб.	Перемыкин			<i>[Signature]</i>	12.16
Проект планировки территории, расположенной в направлении от ПС 500 кВ «Иртыш» вдоль ВЛ 110 кВ «Иртыш -Тобольская ТЭЦ» до северо-восточной границы городского округа город Тобольск. Материалы обоснования					
			Стадия	Лист	Листов
			П	47	7
Н.контр.	Шедаршова			<i>[Signature]</i>	12.16
Схема вертикальной планировки и инженерной подготовки территории. М 1:1000					
				АО «ЭнергоСтройПроект» г. Челябинск	

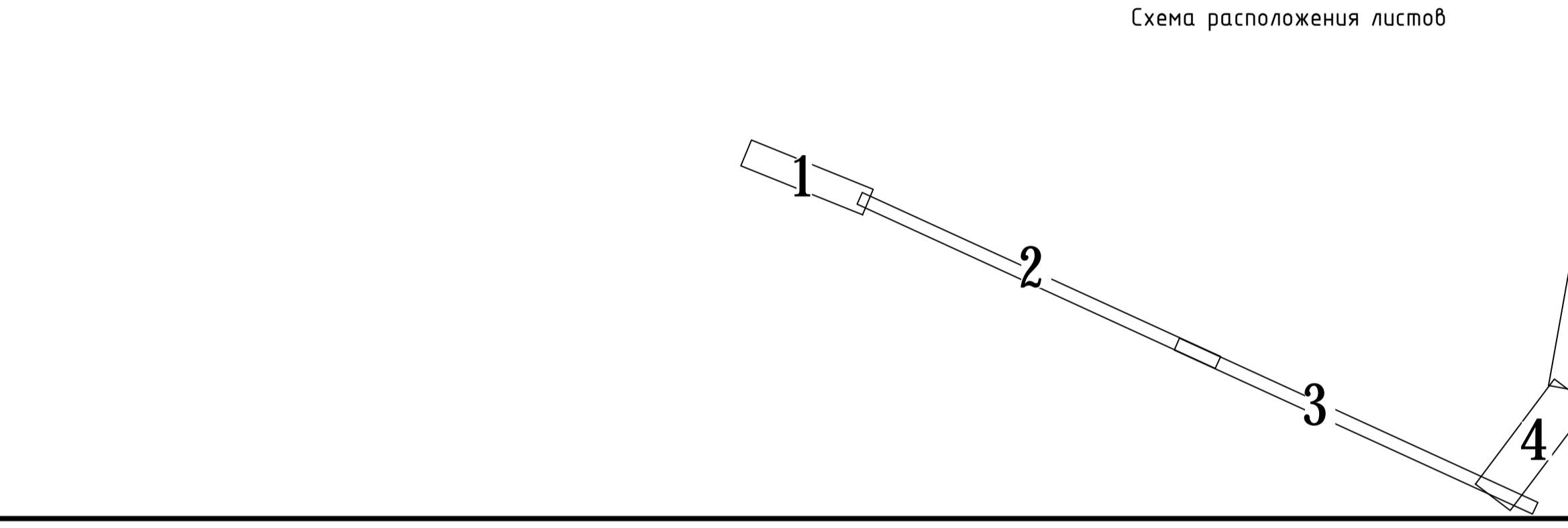


**УСЛОВНЫЕ ОБОЗНАЧЕНИЯ**

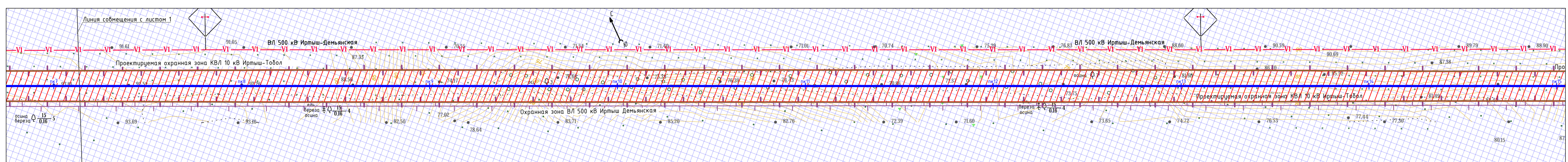
Границы проекта планировки территории, границы проектируемой территории	Водопровод
Границы формируемых земельных участков	Канализация
Трасса КВЛ 10 кВ Иртыш - Тобол I-II цель, КЛ 10 кВ Иртыш - Тобол III цель и двух ВОЛС	Канализация напорная
Воздушная линия электропередачи высокого напряжения	Полоса отвода автомобильной дороги
Воздушная линия электропередачи среднего напряжения	Охранная зона инженерных коммуникаций
Кабельная линия электропередачи среднего напряжения	Граница водоохранной зоны
Кабельная линия электропередачи низкого напряжения	Санитарно-защитная зона
Кабель связи	Санитарный разрыв железной дороги
Газопровод высокого давления	III пояс зоны санитарной охраны Соколовского водозабора
Продуктопровод на эстакаде	Граница города Тобольск
Теплотрасса на эстакаде	
Теплотрасса	

На проектируемом земельном участке отсутствуют объекты культурного наследия федерального, регионального и местного (муниципального) значения, включенные в единый государственный реестр объектов культурного наследия (памятников истории и культуры) народов Российской Федерации. На проектируемой территории выявленных объектов и объектов, обладающих признаками объекта культурного наследия, не зарегистрировано.

В границах ППТ существующей застройки зданиями нет. Транспортные сооружения отсутствуют. Зоны жилой застройки отсутствуют.



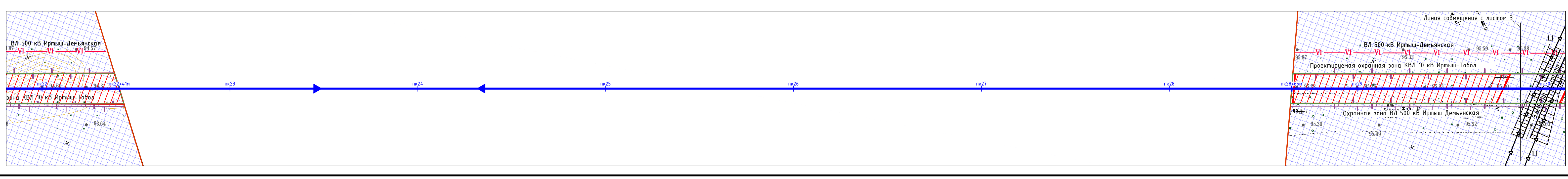
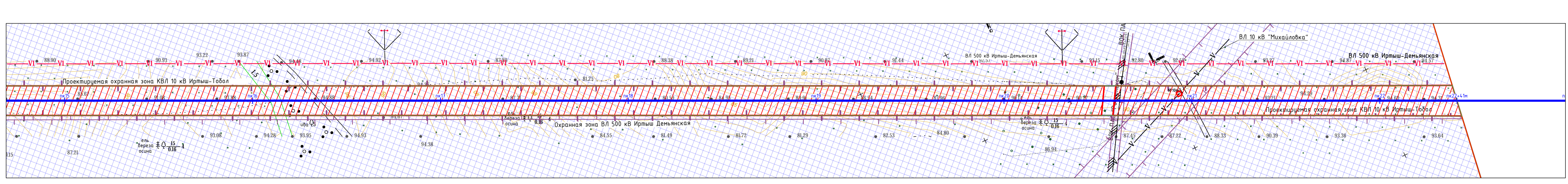
					Л/5002862-69/П5000999-1315-00-ППТ3.МО.ГЧ5			
					Проект планировки и проект межевания территории, расположенной в направлении от ПС 500 кВ «Иртыш» вдоль ВЛ 110 кВ «Иртыш - Тобольская ТЭЦ» до северо-восточной границы городского округа город Тобольск			
Изм.	Колуч	Лист	№док.	Подпись	Дата	Страница	Лист	Листов
Разраб.	Перемыкин		12.16			П	5.1	7
Н.контр.	Шебаршова		12.16			АО «ЭнергоСтройПроект» г. Челябинск		



**УСЛОВНЫЕ ОБОЗНАЧЕНИЯ**

Границы проекта планировки территории, границы проектируемой территории	Водопровод
Границы формируемых земельных участков	Канализация
Трасса КВЛ 10 кВ Иртыш - Тобол I-II цель, КЛ 10 кВ Иртыш - Тобол III цель и двух ВОЛС	Канализация напорная
Воздушная линия электропередачи высокого напряжения	Полоса отвода автомобильной дороги
Воздушная линия электропередачи среднего напряжения	Охранная зона инженерных коммуникаций
Кабельная линия электропередачи среднего напряжения	Граница водоохранной зоны
Кабельная линия электропередачи низкого напряжения	Санитарно-защитная зона
Кабель связи	Санитарный разрыв железной дороги
Газопровод высокого давления	III пояс зоны санитарной охраны Соколовского водозабора
Продуктопровод на эстакаде	Граница города Тобольск
Теплотрасса на эстакаде	
Теплотрасса	

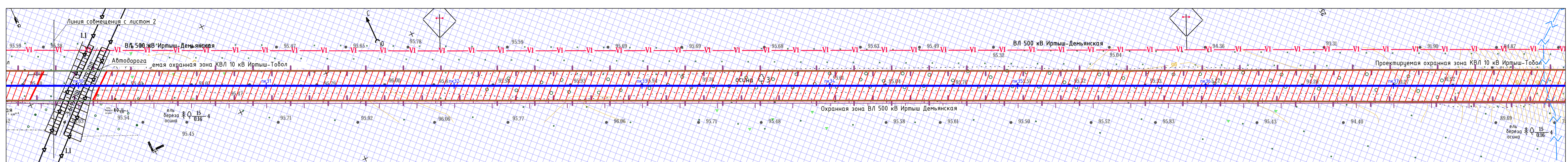
В границах ППТ существующей застройки зданиями нет. Транспортные сооружения отсутствуют. Зоны жилой застройки отсутствуют.



					Л/5002862-69/П5000999-1315-00-ППТ3.МО.ГЧ5			
					Проект планировки и проект межевания территории, расположенной в направлении от ПС 500 кВ «Иртыш» вдоль ВЛ 110 кВ «Иртыш - Тобольская ТЭЦ» до северо-восточной границы городского округа город Тобольск			
Изм.	Колуч	Лист	№док.	Подпись	Дата	Страница	Лист	Листов
Разраб.	Перемыкин		12.16			П	5.2	7
Н.контр.	Шебаршова		12.16			АО «ЭнергоСтройПроект» г. Челябинск		

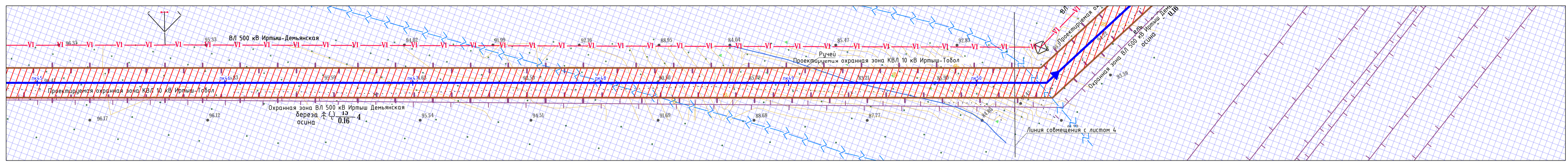
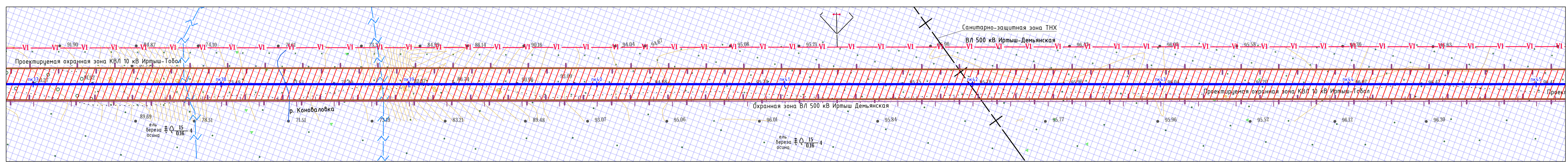
Изм. № табл. Взам. шиф. №

Изм. № табл. Взам. шиф. №

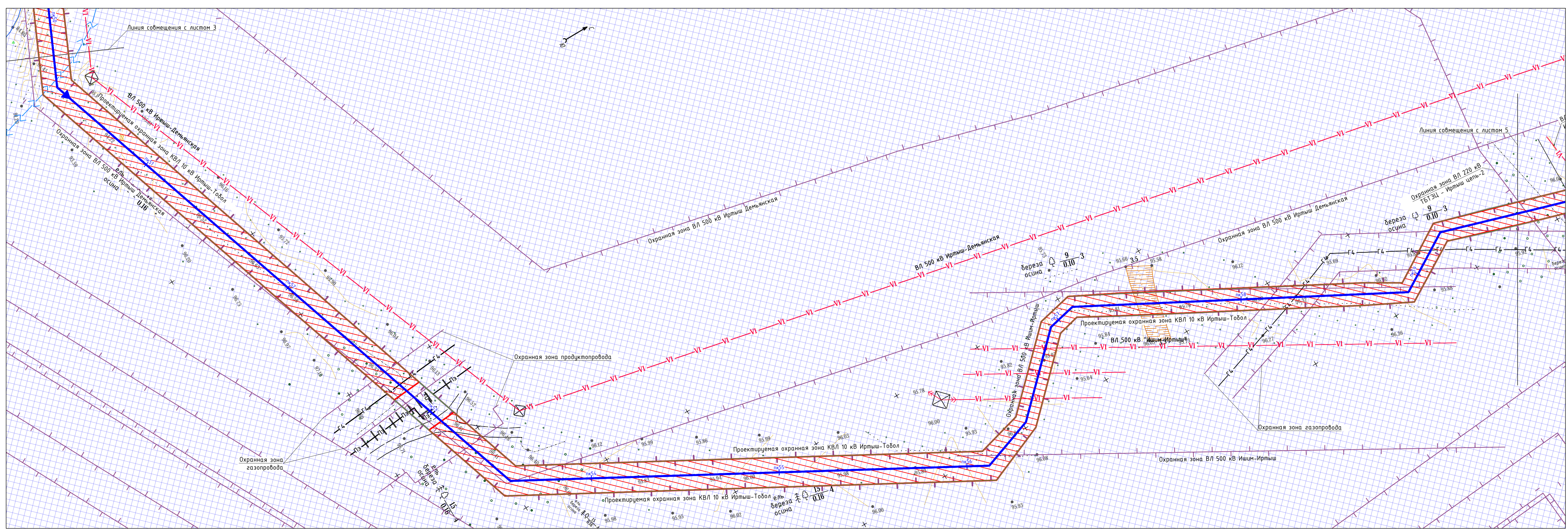


**УСЛОВНЫЕ ОБОЗНАЧЕНИЯ**

Границы проекта планировки территории, границы проектируемой территории	Водопровод
Границы формируемых земельных участков	Канализация
Трасса КВЛ 10 кВ Иртыш - Тобол III цепь, КЛ 10 кВ Иртыш - Тобол III цепь и двух ВЛЭС	Канализация напорная
Воздушная линия электропередачи высокого напряжения	Полога отвода автомобильной дороги
Воздушная линия электропередачи среднего напряжения	Охранная зона инженерных коммуникаций
Кабельная линия электропередачи среднего напряжения	Граница водоохранной зоны
Кабельная линия электропередачи низкого напряжения	Санитарно-защитная зона
Кабель связи	Санитарный разрыв железной дороги
Газопровод высокого давления	III пояс зоны санитарной охраны Соколовского водозабора
Продуктопровод на зстаккаде	Граница города Тобольск
Теплотрасса на зстаккаде	
Теплотрасса	



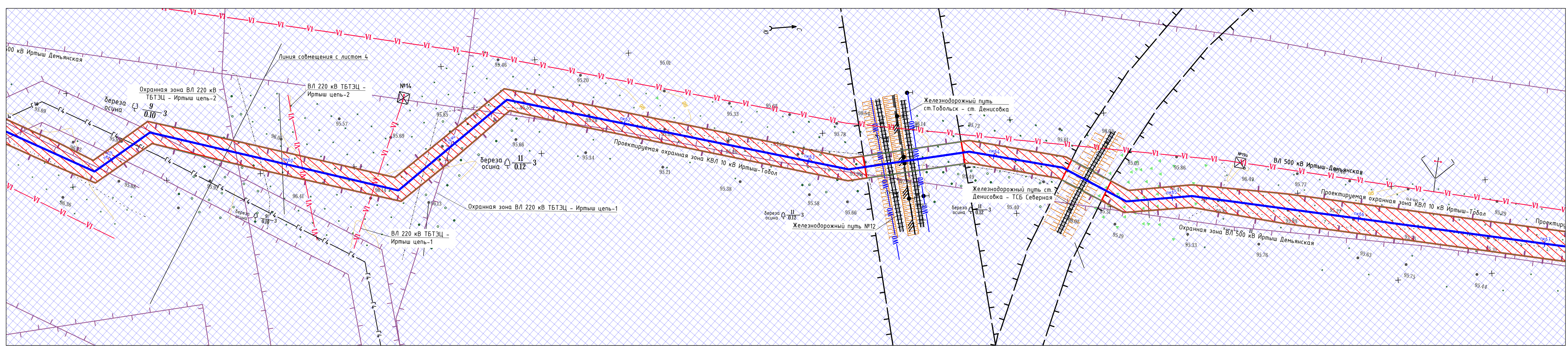
					Л5002862-69/П5000999-1315-00-ППТЗ.МО.ГЧ5			
					Проект планировки и проект межевания территории, расположенной в направлении от ПС 500 кВ «Иртыш» вдоль ВЛ 110 кВ «Иртыш - Тобольская ТЭЦ» до северо-восточной границы городского округа город Тобольск			
Изм.	Кол.ч.	Лист	№ок.	Подпись	Дата	Стадия	Лист	Листов
Разраб.	Перемыкин		12.16			П	5.3	7
Н.контр.	Шебаршова		12.16			АО "Энергоспроект" г. Челябинск		



**УСЛОВНЫЕ ОБОЗНАЧЕНИЯ**

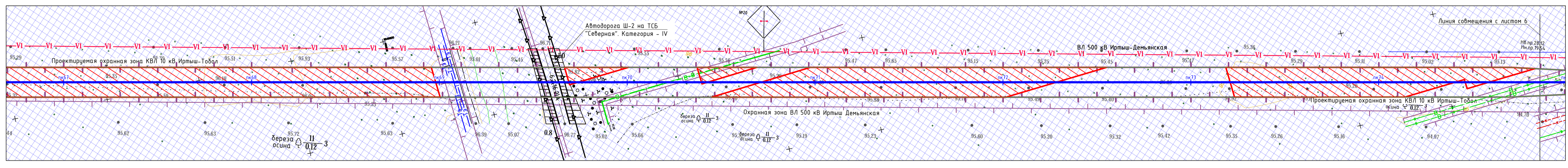
Границы проекта планировки территории, границы проектируемой территории	Водопровод
Границы формируемых земельных участков	Канализация
Трасса КВЛ 10 кВ Иртыш - Тобол III цепь, КЛ 10 кВ Иртыш - Тобол III цепь и двух ВЛЭС	Канализация напорная
Воздушная линия электропередачи высокого напряжения	Полога отвода автомобильной дороги
Воздушная линия электропередачи среднего напряжения	Охранная зона инженерных коммуникаций
Кабельная линия электропередачи среднего напряжения	Граница водоохранной зоны
Кабельная линия электропередачи низкого напряжения	Санитарно-защитная зона
Кабель связи	Санитарный разрыв железной дороги
Газопровод высокого давления	III пояс зоны санитарной охраны Соколовского водозабора
Продуктопровод на зстаккаде	Граница города Тобольск
Теплотрасса на зстаккаде	
Теплотрасса	

					Л5002862-69/П5000999-1315-00-ППТЗ.МО.ГЧ5			
					Проект планировки и проект межевания территории, расположенной в направлении от ПС 500 кВ «Иртыш» вдоль ВЛ 110 кВ «Иртыш - Тобольская ТЭЦ» до северо-восточной границы городского округа город Тобольск			
Изм.	Кол.ч.	Лист	№ок.	Подпись	Дата	Стадия	Лист	Листов
Разраб.	Перемыкин		12.16			П	5.4	7
Н.контр.	Шебаршова		12.16			АО "Энергоспроект" г. Челябинск		




**УСЛОВНЫЕ ОБОЗНАЧЕНИЯ**

Границы проекта планировки территории, границы проектируемой территории	В	Водопровод
Границы формируемых земельных участков	К	Канализация
Трасса КВЛ 10 кВ Иртыш - Тобол III цель, КЛ 10 кВ Иртыш - Тобол III цель и двух ВОЛС	Кн	Канализация напорная
Воздушная линия электропередачи высокого напряжения	▲	Полоса отвода автомобильной дороги
Воздушная линия электропередачи среднего напряжения	—	Охранная зона инженерных коммуникаций
Кабельная линия электропередачи среднего напряжения	—	Граница водоохранной зоны
Кабельная линия электропередачи низкого напряжения	—	Санитарно-защитная зона
Кабель связи	—	Санитарный разрыв железной дороги
Газопровод высокого давления	—	III пояс зоны санитарной охраны Соколовского водозабора
Продуктопровод на эстакаде	—	Граница города Тобольск
Теплотрасса на эстакаде	—	
Теплотрасса	—	

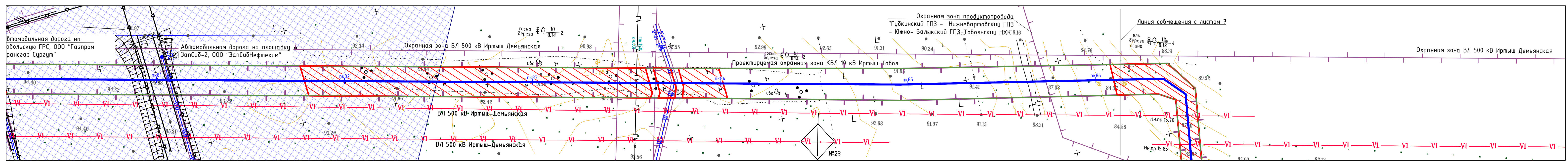


Л/5002862-69/П/5000999-1315-00-ППТЗ.МО.ГЧ5						
Проект планировки и проект межевания территории, расположенной в направлении от ПС 500 кВ «Иртыш» вдоль ВЛ 110 кВ «Иртыш -Тобольская ТЭЦ» до северо-восточной границы городского округа город Тобольск						
Изм.	Кол.ч	Лист	№ок.	Подпись	Дата	Статус
Разраб.	Перемыкин				12.16	П
Н.контр.	Шебаршова				12.16	П
Проект планировки территории, расположенной в направлении от ПС 500 кВ «Иртыш» вдоль ВЛ 110 кВ «Иртыш -Тобольская ТЭЦ» до северо-восточной границы городского округа город Тобольск. Категория: «Общественное использование».						Лист
Схема границ зон с особыми условиями использования территории совмещенная со схемой границ территории объектов культурного наследия. М 1:1000						Листов
						5,5
						7
						АО "ЭнергоСтройПроект" г. Челябинск

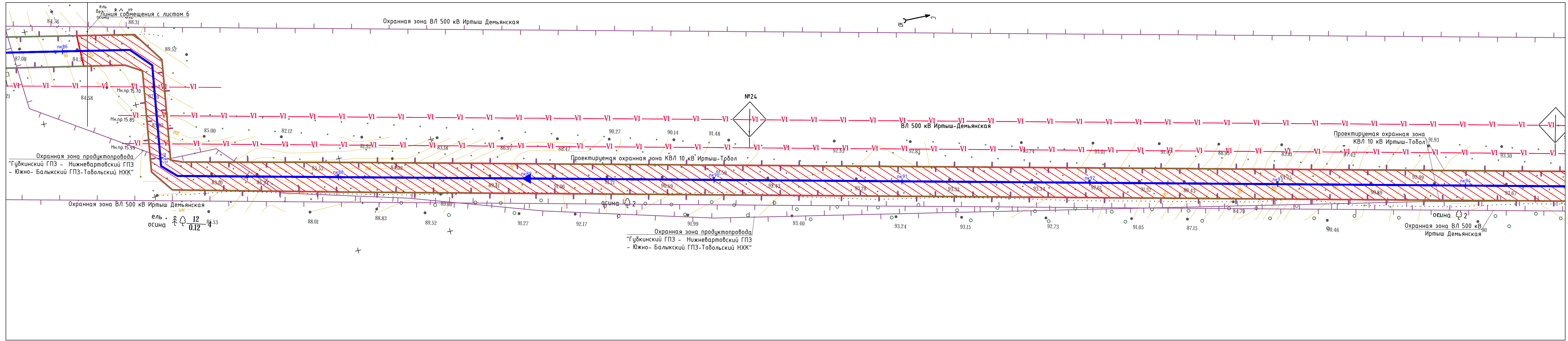


**УСЛОВНЫЕ ОБОЗНАЧЕНИЯ**

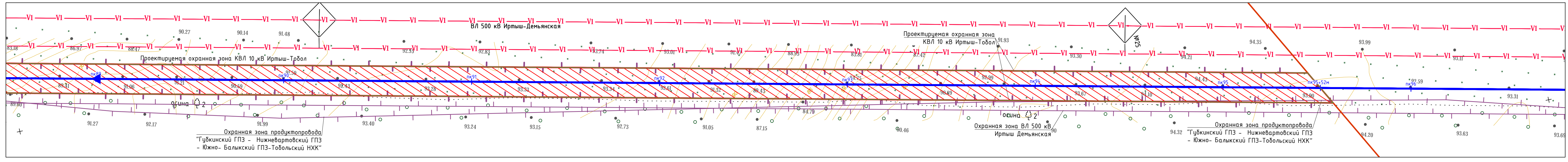
Границы проекта планировки территории, границы проектируемой территории	В	Водопровод
Границы формируемых земельных участков	К	Канализация
Трасса КВЛ 10 кВ Иртыш - Тобол III цель, КЛ 10 кВ Иртыш - Тобол III цель и двух ВОЛС	Кн	Канализация напорная
Воздушная линия электропередачи высокого напряжения	▲	Полоса отвода автомобильной дороги
Воздушная линия электропередачи среднего напряжения	—	Охранная зона инженерных коммуникаций
Кабельная линия электропередачи среднего напряжения	—	Граница водоохранной зоны
Кабельная линия электропередачи низкого напряжения	—	Санитарно-защитная зона
Кабель связи	—	Санитарный разрыв железной дороги
Газопровод высокого давления	—	III пояс зоны санитарной охраны Соколовского водозабора
Продуктопровод на эстакаде	—	Граница города Тобольск
Теплотрасса на эстакаде	—	
Теплотрасса	—	



Л/5002862-69/П/5000999-1315-00-ППТЗ.МО.ГЧ5						
Проект планировки и проект межевания территории, расположенной в направлении от ПС 500 кВ «Иртыш» вдоль ВЛ 110 кВ «Иртыш -Тобольская ТЭЦ» до северо-восточной границы городского округа город Тобольск						
Изм.	Кол.ч	Лист	№ок.	Подпись	Дата	Статус
Разраб.	Перемыкин				12.16	П
Н.контр.	Шебаршова				12.16	П
Проект планировки территории, расположенной в направлении от ПС 500 кВ «Иртыш» вдоль ВЛ 110 кВ «Иртыш -Тобольская ТЭЦ» до северо-восточной границы городского округа город Тобольск. Категория: «Общественное использование».						Лист
Схема границ зон с особыми условиями использования территории совмещенная со схемой границ территории объектов культурного наследия. М 1:1000						Листов
						5,6
						7
						АО "ЭнергоСтройПроект" г. Челябинск



- УСЛОВНЫЕ ОБОЗНАЧЕНИЯ
- Границы проекта планировки территории, границы проектируемой территории
  - Границы формируемых земельных участков
  - Трасса КВЛ 10 кВ Иртыш - Тобол I,II цель, КЛ 10 кВ Иртыш - Тобол III цель и двух ВОЛС
  - Воздушная линия электропередачи высокого напряжения
  - Воздушная линия электропередачи среднего напряжения
  - Кабельная линия электропередачи среднего напряжения
  - Кабельная линия электропередачи низкого напряжения
  - Кабель связи
  - Газопровод высокого давления
  - Продуктопровод на эстакаде
  - Теплотруба на эстакаде
  - Теплотруба
  - Водопровод
  - Канализация
  - Канализация напорная
  - Полоса отвода автомобильной дороги
  - Охранная зона инженерных коммуникаций
  - Граница водоохранной зоны
  - Санитарно-защитная зона
  - Санитарный разрыв железной дороги
  - III пояс зоны санитарной охраны Соколовского водозабора
  - Граница города Тобольска



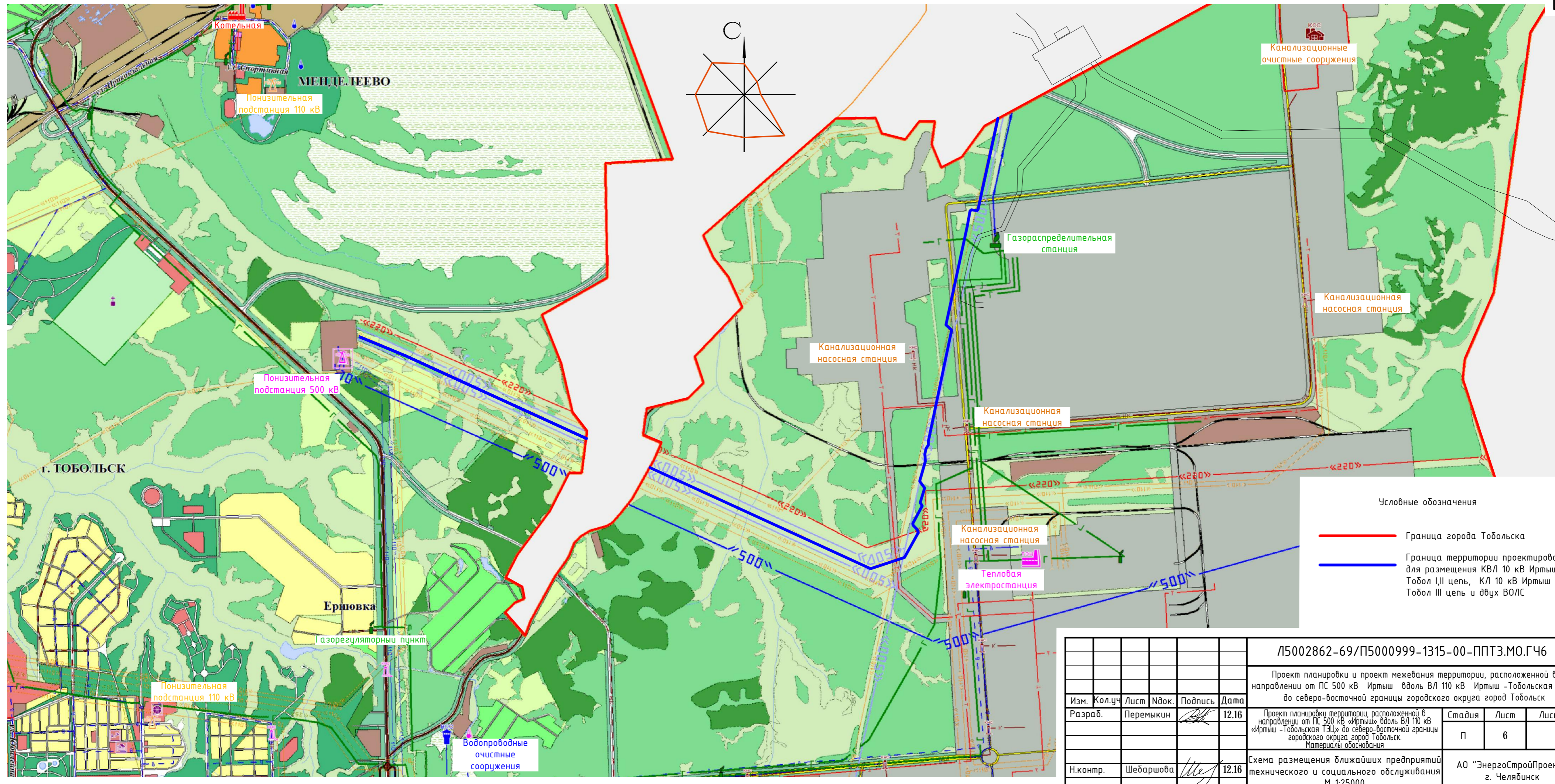
Л5002862-69/П5000999-1315-00-ППТЗ.МО.ГЧ5					
Проект планировки и проект межевания территории, расположенной в направлении от ПС 500 кВ «Иртыш» вдоль ВЛ 110 кВ «Иртыш -Тобольская ТЭЦ» до северо-восточной границы городского округа город Тобольск					
Изм.	Колуч.	Лист	№док.	Подпись	Дата
Разраб.	Перемыкин				12.16
Проект планировки территории, расположенной в направлении от ПС 500 кВ «Иртыш» вдоль ВЛ 110 кВ «Иртыш -Тобольская ТЭЦ» до северо-восточной границы городского округа город Тобольск. Материалы обоснования.				Стадия	Лист
				П	5,7
				Листов	7
Схема границ зон с особыми условиями использования территории, совмещенная со схемой границ территории объектов культурного наследия. М 1:1000					
Н.контр.	Шедаршова				12.16
				АО "ЭнергоСтройПроект" г. Челябинск	

Согласовано

Взам. инв. №

Получено и дата

Инв. № подл.



- Условные обозначения
- Граница города Tobolska
  - Граница территории проектирования для размещения КВЛ 10 кВ Иртыш – Tobol I, II цепь, КЛ 10 кВ Иртыш – Tobol III цепь и двух ВОЛС

Л5002862-69/П5000999-1315-00-ППТЗ.МО.ГЧ6											
Проект планировки и проект межевания территории, расположенной в направлении от ПС 500 кВ Иртыш вдоль ВЛ 110 кВ Иртыш –Тобольская ТЭЦ до северо-восточной границы городского округа город Tobolsk											
Изм.	Кол.уч	Лист	Идок.	Подпись	Дата						
Разраб.	Перемыкин			<i>[Signature]</i>	12.16						
Проект планировки территории, расположенной в направлении от ПС 500 кВ «Иртыш» вдоль ВЛ 110 кВ «Иртыш –Тобольская ТЭЦ» до северо-восточной границы городского округа город Tobolsk. Материалы обоснования											
Н.контр.	Шебаршова			<i>[Signature]</i>	12.16						
Схема размещения ближайших предприятий технического и социального обслуживания М 1:25000					<table border="1"> <tr> <td>Стадия</td> <td>Лист</td> <td>Листов</td> </tr> <tr> <td>П</td> <td>6</td> <td></td> </tr> </table>	Стадия	Лист	Листов	П	6	
Стадия	Лист	Листов									
П	6										
					АО «ЭнергоСтройПроект» г. Челябинск						

Согласовано	
Инв. № подл.	
Подпись и дата	
Взам. инв. №	

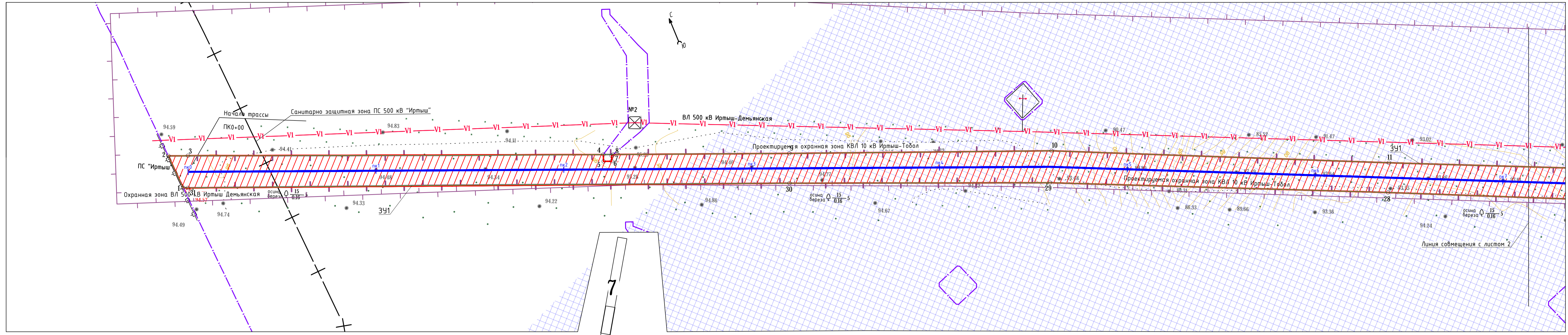
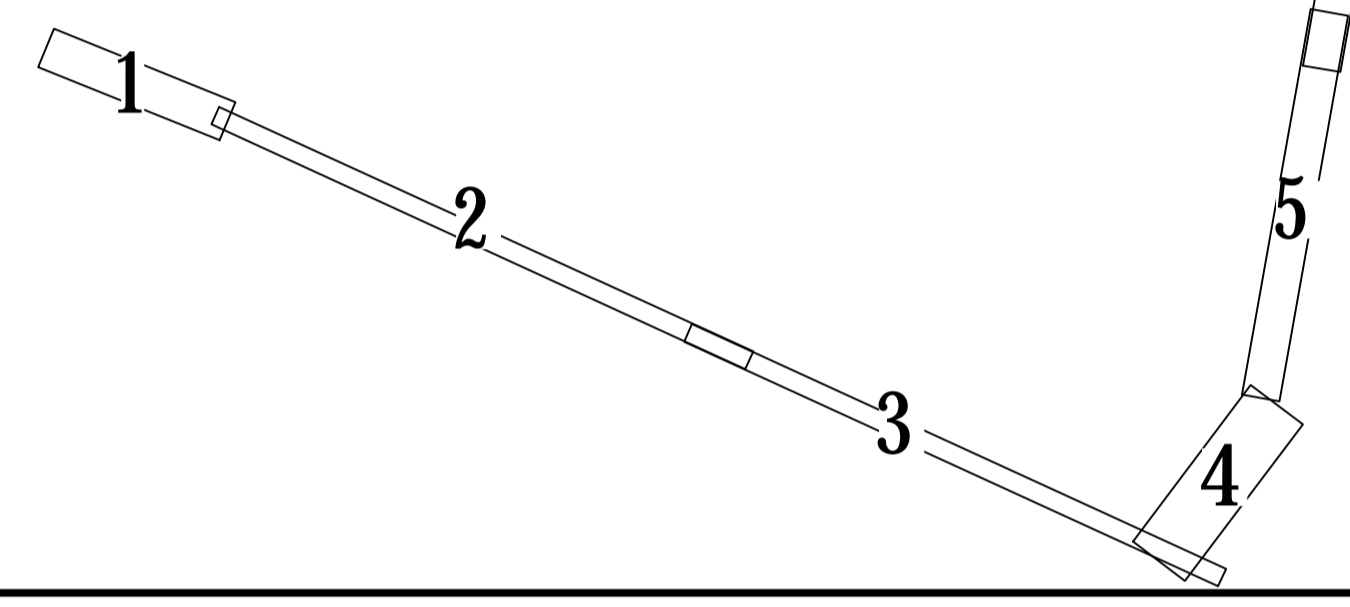


Схема расположения листов



**УСЛОВНЫЕ ОБОЗНАЧЕНИЯ**

- Границы проекта планировки территории, границы проектируемой территории
- Границы формируемых земельных участков
- Трасса КВЛ 10 кВ Иртыш - Тобол III цель, КЛ 10 кВ Иртыш - Тобол III цель и двух ВОЛС
- Воздушная линия электропередачи высокого напряжения
- Воздушная линия электропередачи среднего напряжения
- Кабельная линия электропередачи среднего напряжения
- Кабельная линия электропередачи низкого напряжения
- Кабель связи
- Газопровод высокого давления
- Продуктопровод на эстакаде
- Теплотрасса на эстакаде
- Теплотрасса
- Водопровод
- Канализация
- Канализация напорная
- Полоса отвода автомобильной дороги
- Охранная зона инженерных коммуникаций
- Граница водоохранной зоны
- Санитарно-защитная зона
- Санитарный разрыв железной дороги
- Граница города Тобольска
- Номер поворотных точек границ формируемых земельных участков
- Условный номер формируемого земельного участка III пояса зоны санитарной охраны Соколовского водозабора

Объекты культурного наследия на территории проектирования отсутствуют

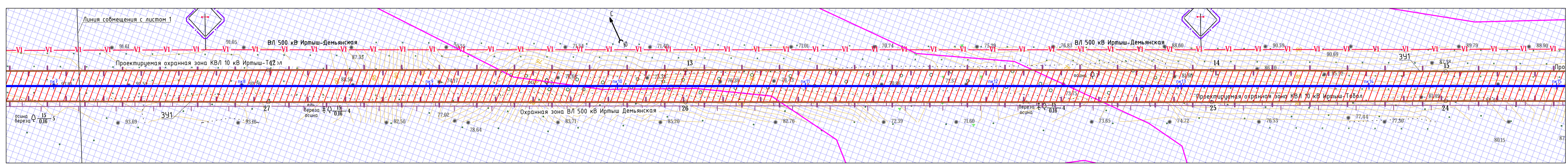
Красные линии проектом не предусмотрены

В границах ППТ существующей застройки зданиями нет

Транспортные сооружения отсутствуют

Зоны жилой застройки отсутствуют

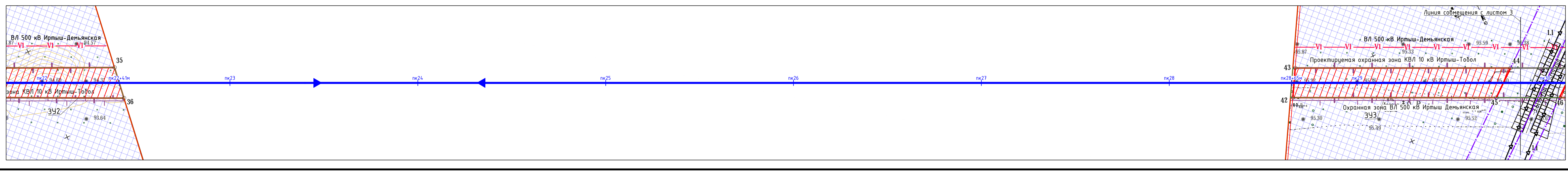
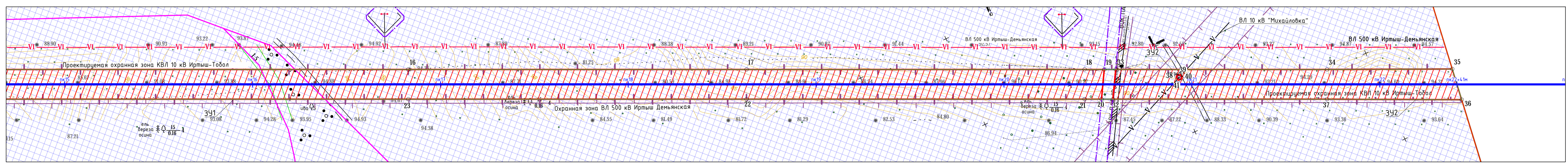
					/5002862-69/П5000999-1315-00-ППТЗ.ПМ.ГЧ			
					Проект планировки и проект межевания территории, расположенной в направлении от ПС 500 кВ «Иртыш» вдоль ВЛ 110 кВ «Иртыш - Тобольская ТЭЦ» до северо-восточной границы городского округа город Тобольск			
Изм.	Колуч	Лист	№ок.	Подпись	Дата	Страница	Лист	Листов
Разраб.	Перемыкин				12.16	п	11	7
Н.контр.	Шебаршова				12.16			АО "ЭнергостройПроект" г. Челябинск



**УСЛОВНЫЕ ОБОЗНАЧЕНИЯ**

- Границы проекта планировки территории, границы проектируемой территории
- Границы формируемых земельных участков
- Трасса КВЛ 10 кВ Иртыш - Тобол III цель, КЛ 10 кВ Иртыш - Тобол III цель и двух ВОЛС
- Воздушная линия электропередачи высокого напряжения
- Воздушная линия электропередачи среднего напряжения
- Кабельная линия электропередачи среднего напряжения
- Кабельная линия электропередачи низкого напряжения
- Кабель связи
- Газопровод высокого давления
- Продуктопровод на эстакаде
- Теплотрасса на эстакаде
- Теплотрасса
- Водопровод
- Канализация
- Канализация напорная
- Полоса отвода автомобильной дороги
- Охранная зона инженерных коммуникаций
- Граница водоохранной зоны
- Санитарно-защитная зона
- Санитарный разрыв железной дороги
- Граница города Тобольска
- Номер поворотных точек границ формируемых земельных участков
- Условный номер формируемого земельного участка III пояса зоны санитарной охраны Соколовского водозабора

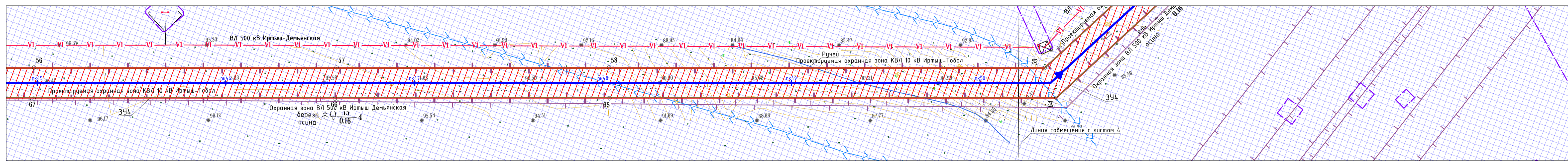
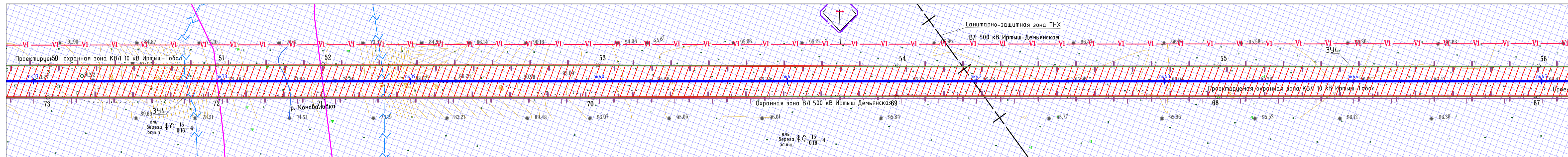
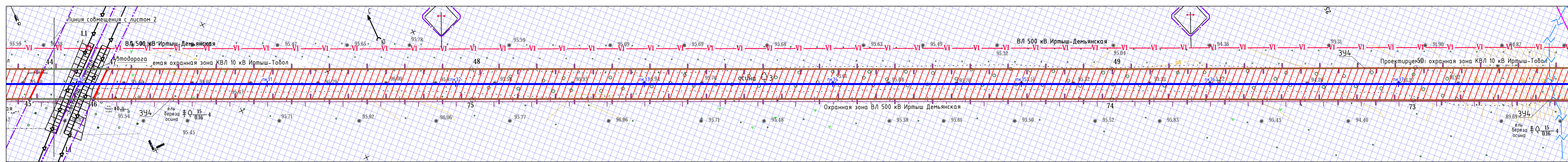
					/5002862-69/П5000999-1315-00-ППТЗ.ПМ.ГЧ			
					Проект планировки и проект межевания территории, расположенной в направлении от ПС 500 кВ «Иртыш» вдоль ВЛ 110 кВ «Иртыш - Тобольская ТЭЦ» до северо-восточной границы городского округа город Тобольск			
Изм.	Колуч	Лист	№ок.	Подпись	Дата	Страница	Лист	Листов
Разраб.	Перемыкин				12.16	п	12	7
Н.контр.	Шебаршова				12.16			АО "ЭнергостройПроект" г. Челябинск



Изм. № табл. Взам. шиф. №

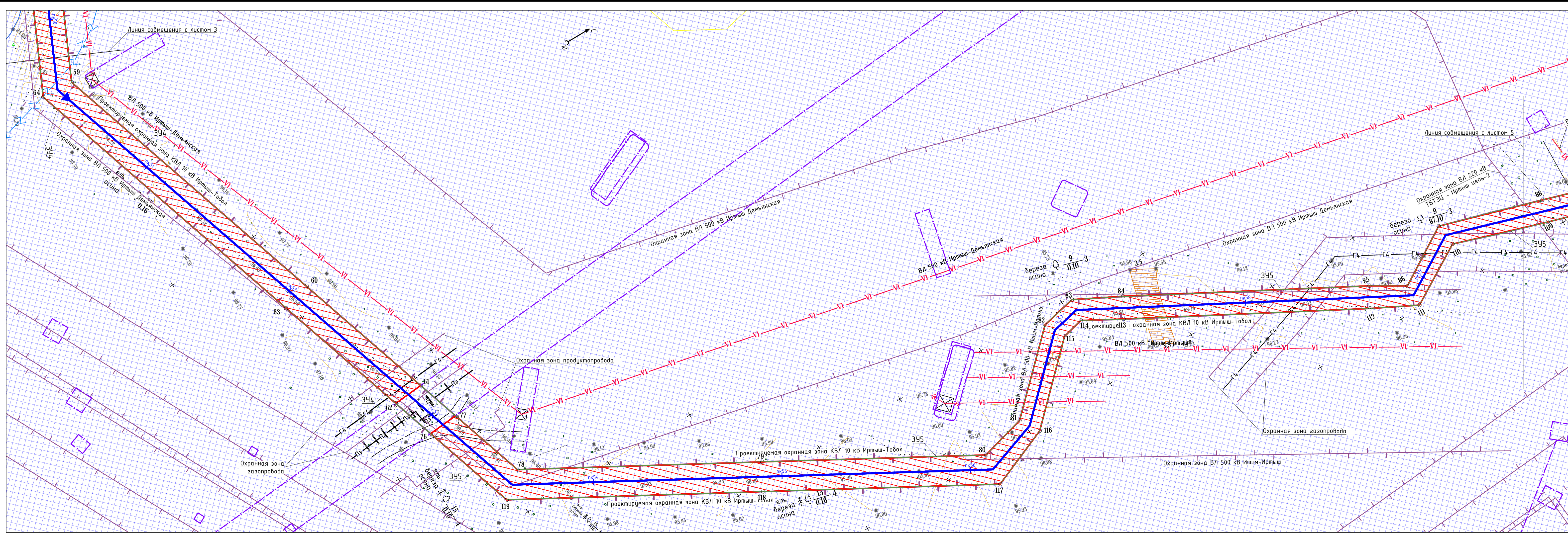
Составлено

Изм. № табл. Взам. шиф. №



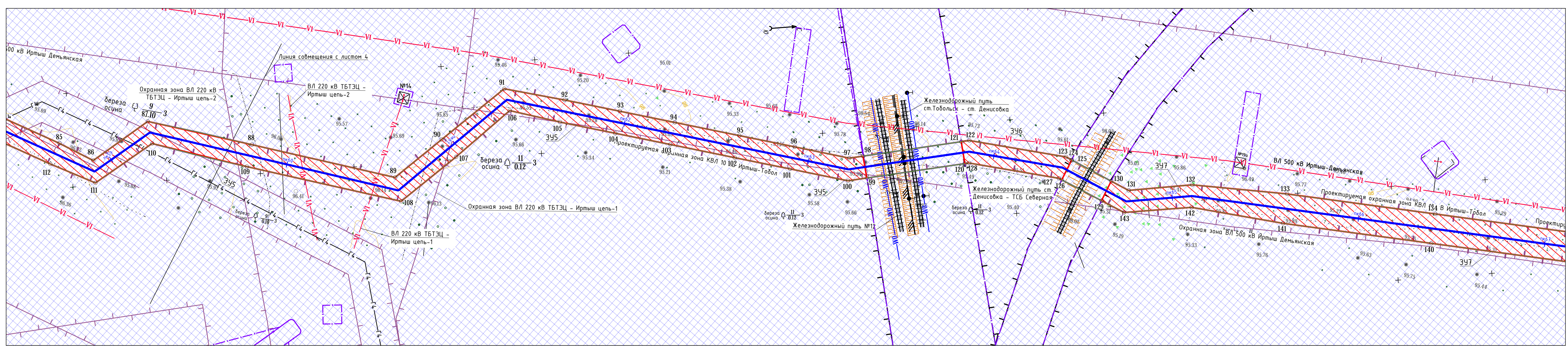
- УСЛОВНЫЕ ОБОЗНАЧЕНИЯ**
- Границы проекта планировки территории, границы проектируемой территории
  - Границы формируемых земельных участков
  - Трасса КВЛ 10 кВ Иртыш - Тобол II и III цепь, КЛ 10 кВ Иртыш - Тобол III цепь и впуск ВОЛС
  - Воздушная линия электропередачи высокого напряжения
  - Воздушная линия электропередачи среднего напряжения
  - Кабельная линия электропередачи среднего напряжения
  - Кабельная линия электропередачи низкого напряжения
  - Кабель связи
  - Газопровод высокого давления
  - Продуктопровод на эстакаде
  - Теплотрасса на эстакаде
  - Теплотрасса
  - Водопровод
  - Канализация
  - Канализация напорная
  - Полоса отвода автомобильной дороги
  - Охранная зона инженерных коммуникаций
  - Граница водоохранной зоны
  - Санитарно-защитная зона
  - Санитарный разрыв железной дороги
  - Граница города Тобольска
  - Номер поворотных точек границ формируемых земельных участков
  - Условный номер формируемого земельного участка III пояса зоны санитарной охраны Соколовского водозабора

					<b>Л/5002862-69/П/5000999-1315-00-ППТЗ.ПМ.ГЧ</b>				
					Проект планировки и проект межевания территории, расположенной в направлении от ПС 500 кВ «Иртыш» вдоль ВЛ 110 кВ «Иртыш - Тобольская ТЭЗ» до северо-восточной границы городского округа город Тобольск				
Изм.	Кол.ч	Лист	№ок.	Подпись	Дата	Статус	Лист	Листов	
Разраб.	Перемыкин		12.16			Проект межевания территории, расположенной в направлении от ПС 500 кВ «Иртыш» вдоль ВЛ 110 кВ «Иртыш - Тобольская ТЭЗ» до северо-восточной границы городского округа город Тобольск	П	1.3	7
Н.контр.	Шебаршова		12.16			Чертеж проекта межевания. М 1:1000			АО "Энергоспроект" г. Челябинск



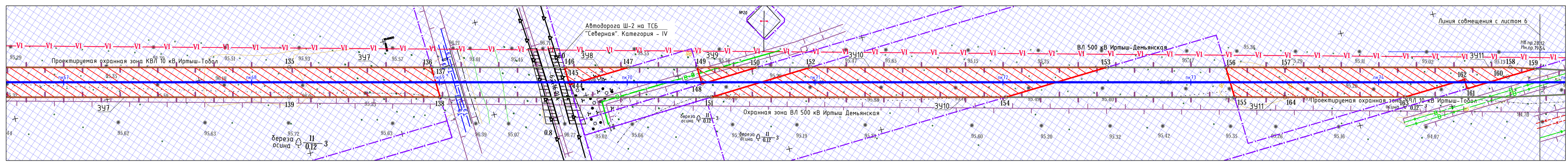
- УСЛОВНЫЕ ОБОЗНАЧЕНИЯ**
- Границы проекта планировки территории, границы проектируемой территории
  - Границы формируемых земельных участков
  - Трасса КВЛ 10 кВ Иртыш - Тобол II и III цепь, КЛ 10 кВ Иртыш - Тобол III цепь и впуск ВОЛС
  - Воздушная линия электропередачи высокого напряжения
  - Воздушная линия электропередачи среднего напряжения
  - Кабельная линия электропередачи среднего напряжения
  - Кабельная линия электропередачи низкого напряжения
  - Кабель связи
  - Газопровод высокого давления
  - Продуктопровод на эстакаде
  - Теплотрасса на эстакаде
  - Теплотрасса
  - Водопровод
  - Канализация
  - Канализация напорная
  - Полоса отвода автомобильной дороги
  - Охранная зона инженерных коммуникаций
  - Граница водоохранной зоны
  - Санитарно-защитная зона
  - Санитарный разрыв железной дороги
  - Граница города Тобольска
  - Номер поворотных точек границ формируемых земельных участков
  - Условный номер формируемого земельного участка III пояса зоны санитарной охраны Соколовского водозабора

					<b>Л/5002862-69/П/5000999-1315-00-ППТЗ.ПМ.ГЧ</b>				
					Проект планировки и проект межевания территории, расположенной в направлении от ПС 500 кВ «Иртыш» вдоль ВЛ 110 кВ «Иртыш - Тобольская ТЭЗ» до северо-восточной границы городского округа город Тобольск				
Изм.	Кол.ч	Лист	№ок.	Подпись	Дата	Статус	Лист	Листов	
Разраб.	Перемыкин		12.16			Проект межевания территории, расположенной в направлении от ПС 500 кВ «Иртыш» вдоль ВЛ 110 кВ «Иртыш - Тобольская ТЭЗ» до северо-восточной границы городского округа город Тобольск	П	1.4	7
Н.контр.	Шебаршова		12.16			Чертеж проекта межевания. М 1:1000			АО "Энергоспроект" г. Челябинск




**УСЛОВНЫЕ ОБОЗНАЧЕНИЯ**

	Границы проекта планировки территории, границы проектируемой территории		Водопровод
	Границы формируемых земельных участков		Канализация
	Трасса КВЛ 10 кВ Иртыш - Тобол II цель, КВЛ 10 кВ Иртыш - Тобол III цель и впуск ВОЛС		Канализация напорная
	Воздушная линия электропередачи высокого напряжения		Полога отвода автомобильной дороги
	Воздушная линия электропередачи среднего напряжения		Охранная зона инженерных коммуникаций
	Кабельная линия электропередачи среднего напряжения		Граница водоохранной зоны
	Кабельная линия электропередачи низкого напряжения		Санитарно-защитная зона
	Кабель связи		Санитарный разрыв железной дороги
	Газопровод высокого давления		Граница города Тобольска
	Продуктопровод на эстакаде		Номер поворотных точек границ формируемых земельных участков
	Теплотрасса на эстакаде		Условный номер формируемого земельного участка
	Теплотрасса		III пояс зоны санитарной охраны Соколовского водозабора

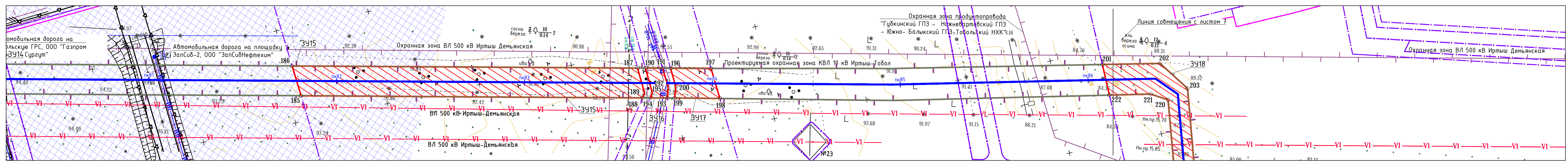


				<b>Л/5002862-69/П5000999-1315-00-ППТЗ.ПМ.ГЧ</b>		
				Проект планировки и проект межевания территории, расположенной в направлении от ПС 500 кВ «Иртыш» вдоль ВЛ 110 кВ «Иртыш - Тобольская ТЭЦ» до северо-восточной границы городского округа город Тобольск		
Изм.	Кол.чл.	Лист	№док.	Подпись	Дата	Страница
Разраб.	Перемыкин				12.16	Лист
						1,5
						7
Н.контр.	Шебаршова				12.16	Листов
						7
				Чертеж проекта межевания. М 1:1000		АО «Энергоспроект» г. Челябинск

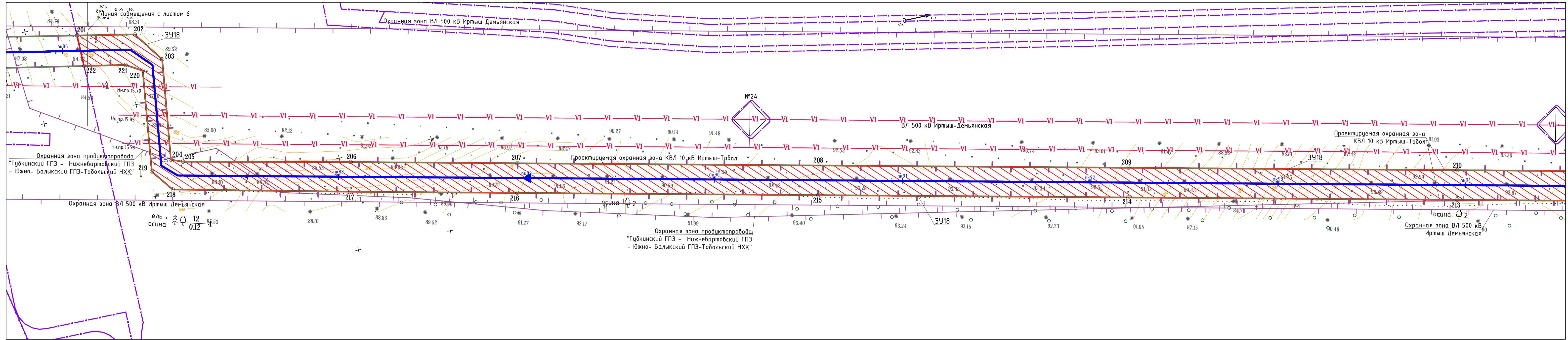


**УСЛОВНЫЕ ОБОЗНАЧЕНИЯ**

	Границы проекта планировки территории, границы проектируемой территории		Водопровод
	Границы формируемых земельных участков		Канализация
	Трасса КВЛ 10 кВ Иртыш - Тобол II цель, КВЛ 10 кВ Иртыш - Тобол III цель и впуск ВОЛС		Канализация напорная
	Воздушная линия электропередачи высокого напряжения		Полога отвода автомобильной дороги
	Воздушная линия электропередачи среднего напряжения		Охранная зона инженерных коммуникаций
	Кабельная линия электропередачи среднего напряжения		Граница водоохранной зоны
	Кабельная линия электропередачи низкого напряжения		Санитарно-защитная зона
	Кабель связи		Санитарный разрыв железной дороги
	Газопровод высокого давления		Граница города Тобольска
	Продуктопровод на эстакаде		Номер поворотных точек границ формируемых земельных участков
	Теплотрасса на эстакаде		Условный номер формируемого земельного участка
	Теплотрасса		III пояс зоны санитарной охраны Соколовского водозабора

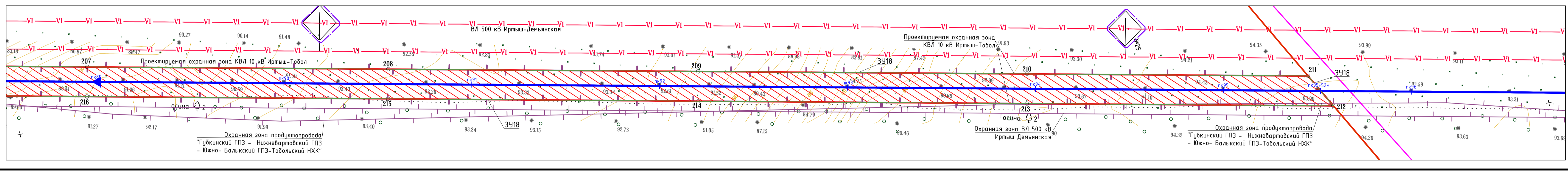


				<b>Л/5002862-69/П5000999-1315-00-ППТЗ.ПМ.ГЧ</b>		
				Проект планировки и проект межевания территории, расположенной в направлении от ПС 500 кВ «Иртыш» вдоль ВЛ 110 кВ «Иртыш - Тобольская ТЭЦ» до северо-восточной границы городского округа город Тобольск		
Изм.	Кол.чл.	Лист	№док.	Подпись	Дата	Страница
Разраб.	Перемыкин				12.16	Лист
						1,6
						7
Н.контр.	Шебаршова				12.16	Листов
						7
				Чертеж проекта межевания. М 1:1000		АО «Энергоспроект» г. Челябинск




- УСЛОВНЫЕ ОБОЗНАЧЕНИЯ**
- Границы проекта планировки территории, границы проектируемой территории
  - Границы формируемых земельных участков
  - Трасса КВЛ 10 кВ Иртыш - Тобол II цепь, КЛ 10 кВ Иртыш - Тобол III цепь и двух ВОЛС
  - Воздушная линия электропередачи высокого напряжения
  - Воздушная линия электропередачи среднего напряжения
  - Кабельная линия электропередачи среднего напряжения
  - Кабельная линия электропередачи низкого напряжения
  - Кабель связи
  - Газопровод высокого давления
  - Продуктопровод на эстакаде
  - Теплотрасса на эстакаде
  - Теплотрасса
  - Водопровод
  - Канализация
  - Канализация напорная
  - Полоса отвода автомобильной дороги
  - Охранная зона инженерных коммуникаций
  - Граница водоохранной зоны
  - Санитарно-защитная зона
  - Санитарный разрыв железной дороги
  - Граница города Тобольска
  - Номер поворотных точек границ формируемых земельных участков
  - Условный номер формируемого земельного участка III пояса зоны санитарной охраны Соколовского водозабора

Сопоставлено
Ванк шиб. №
Получена дата
№ в. № подл.



Л5002862-69/П5000999-1315-00-ППТЗ.ПМ.ГЧ					
Проект планировки и проект межевания территории, расположенной в направлении от ПС 500 кВ «Иртыш» вдоль ВЛ 110 кВ «Иртыш - Тобольская ТЭЦ» до северо-восточной границы городского округа город Тобольск					
Изм.	Колуч	Лист	№ док.	Подпись	Дата
Разраб.	Перемыкин				12.16
Н.контр.	Шебаршова				12.16
				Чертёж проекта межевания. М 1:1000	
				Стадия	Лист
				П	1,7
				Листов	7
				АО "ЭнергоСтройПроект"	г. Челябинск



Л5002862-69/П5000999-1315-00-ППТЗ.ПМ.ГЧ					
Проект планировки и проект межевания территории, расположенной в направлении от ПС 500 кВ «Иртыш» вдоль ВЛ 110 кВ «Иртыш - Тобольская ТЭЦ» до северо-восточной границы городского округа город Тобольск					
Изм.	Колуч	Лист	№ док.	Подпись	Дата
Разраб.	Перемыкин				12.16
Н.контр.	Шебаршова				12.16
				Чертёж проекта межевания. М 1:1000	
				Стадия	Лист
				П	1,8
				Листов	7
				АО "ЭнергоСтройПроект"	г. Челябинск

Сопоставлено
Ванк шиб. №
Получена дата
№ в. № подл.