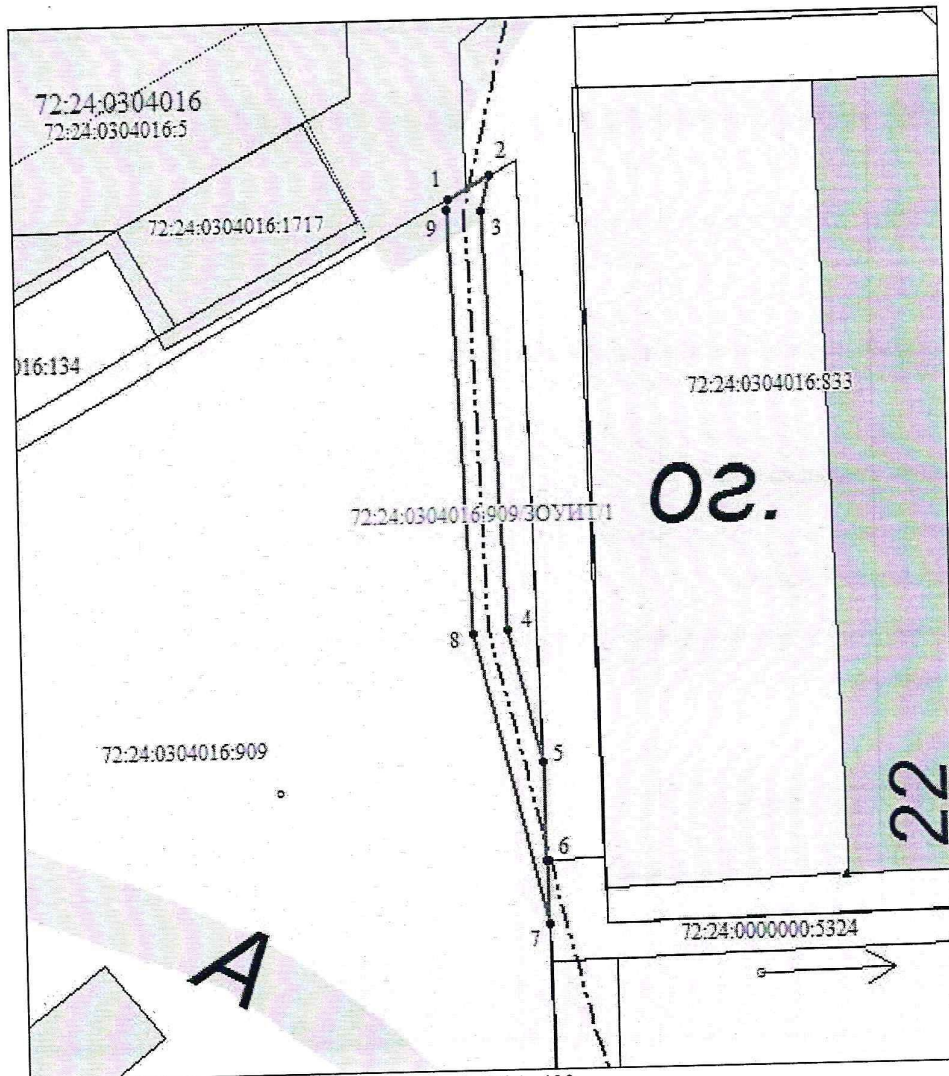


УТВЕРЖДЕНА  
распоряжением  
администрации города Тобольска  
от \_\_\_\_\_ 2022 г. № \_\_\_\_\_






**Схема расположения границ публичного сервитута  
для размещения и эксплуатации инженерного сооружения  
КЛ-0,4кВ ТП-125 ф. «Гаражи 22в»**

1. Система координат: МСК № 2				
2. Площадь земельного участка (м <sup>2</sup> ) 78				
3. Сведения о характерных точках границ объекта				
Обозначения характерных точек границ	Координаты, м		Метод определения координат и средняя квадратическая погрешность положения характерной точки (M <sub>т</sub> ), м	Описание обозначения точки
	X	Y		
1	2	3	4	5
1	455496.81	2541849.14	0.10	-
2	455498.18	2541851.63	0.10	-
3	455496.07	2541851.09	0.10	-
4	455471.59	2541852.10	0.10	-
5	455463.67	2541853.99	0.10	-
6	455457.84	2541854.13	0.10	-
7	455454.07	2541854.22	0.10	-
8	455471.41	2541850.10	0.10	-
9	455496.17	2541849.08	0.10	-
1	455496.81	2541849.14	0.10	-



Масштаб 1: 400

Условные обозначения:

-  - граница земельного участка, установленная в соответствии с федеральным законодательством, включённая в ГКН
-  - граница образуемого земельного участка
-  - обозначение кадастрового номера исходного земельного участка
-  - обозначение образуемого земельного участка
-  - зона с особыми условиями использования территории

Согласовано:

Заместитель директора Департамента градостроительства и землепользования, начальник Управления землепользования \_\_\_\_\_ И.С. Устинова \_\_\_\_\_ 2022г.

Согласовано:

Заместитель директора Департамента градостроительства и землепользования, начальник Управления градостроительства \_\_\_\_\_ 2022г.