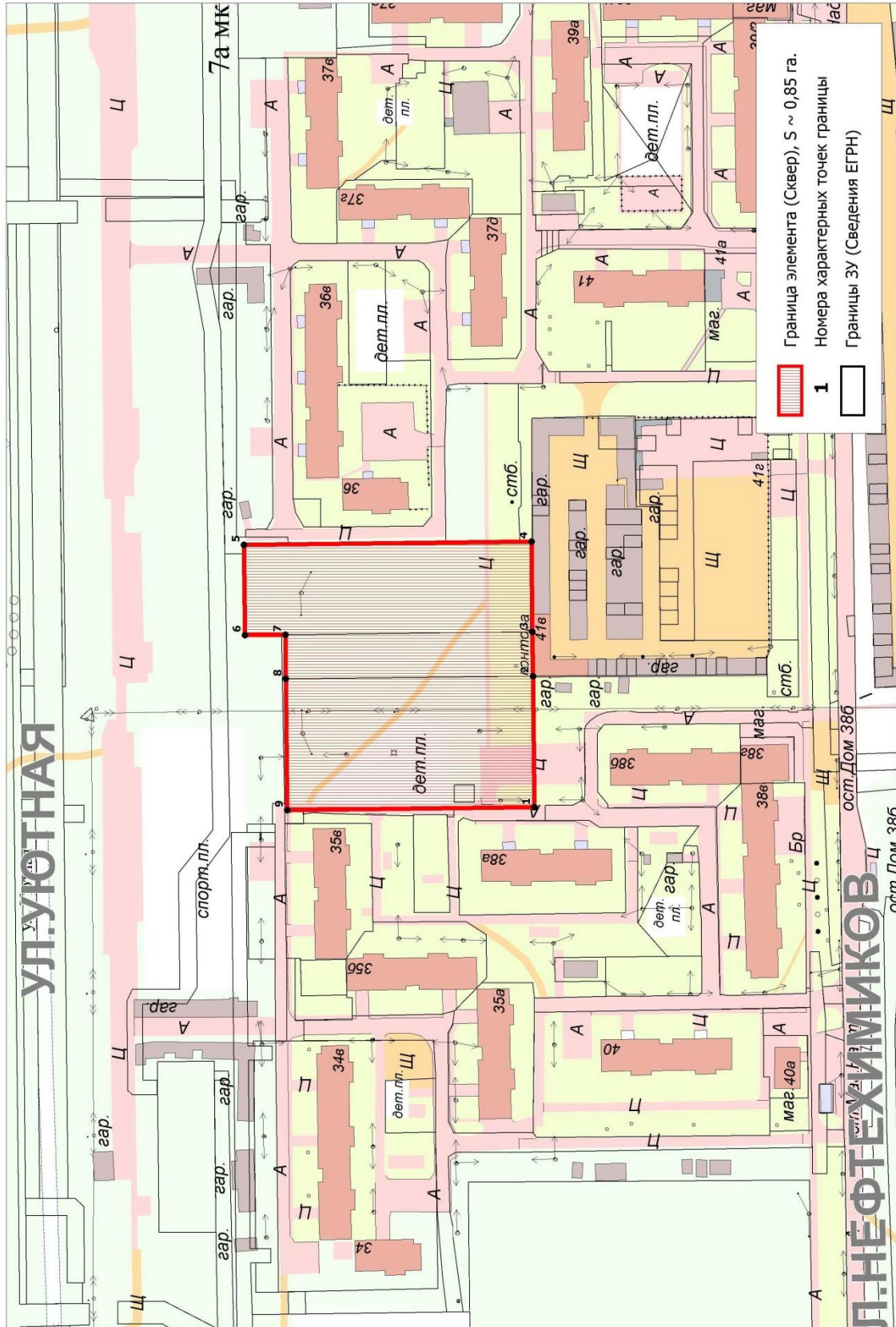




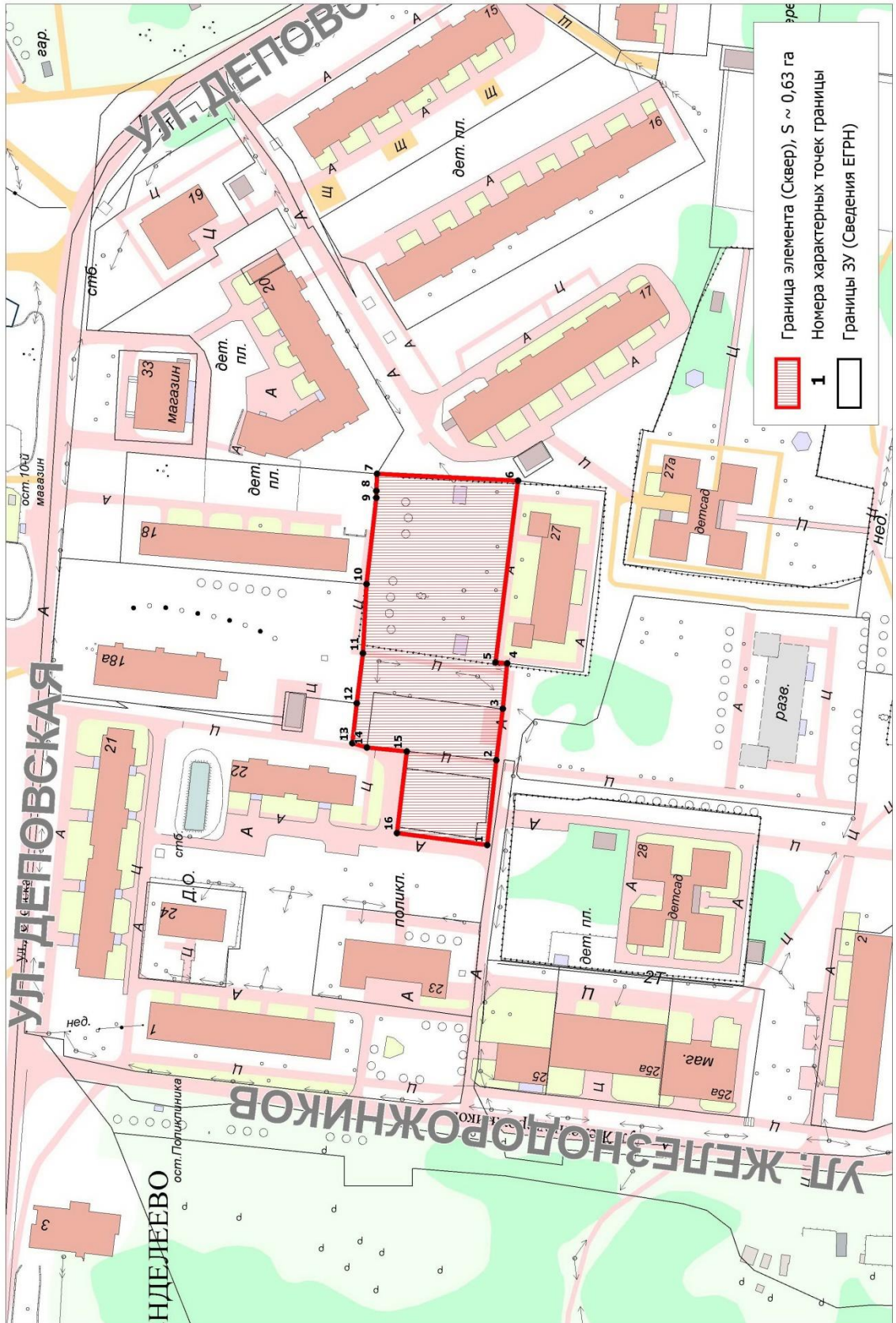
Схема элемента планировочной структуры «Сквер Нефтехимиков»



**Каталог координат характерных точек границы элемента планировочной структуры
«Сквер Нефтехимиков» (система координат МСК ТО, зона 2).**

№ точки	X	Y
1	458581,48	2540461,47
2	458582,44	2540507,54
3	458582,78	2540523,06
4	458583,44	2540554,75
5	458684,32	2540552,6
6	458683,65	2540520,9
7	458669,48	2540521,19
8	458669,12	2540505,67
9	458668,16	2540459,63

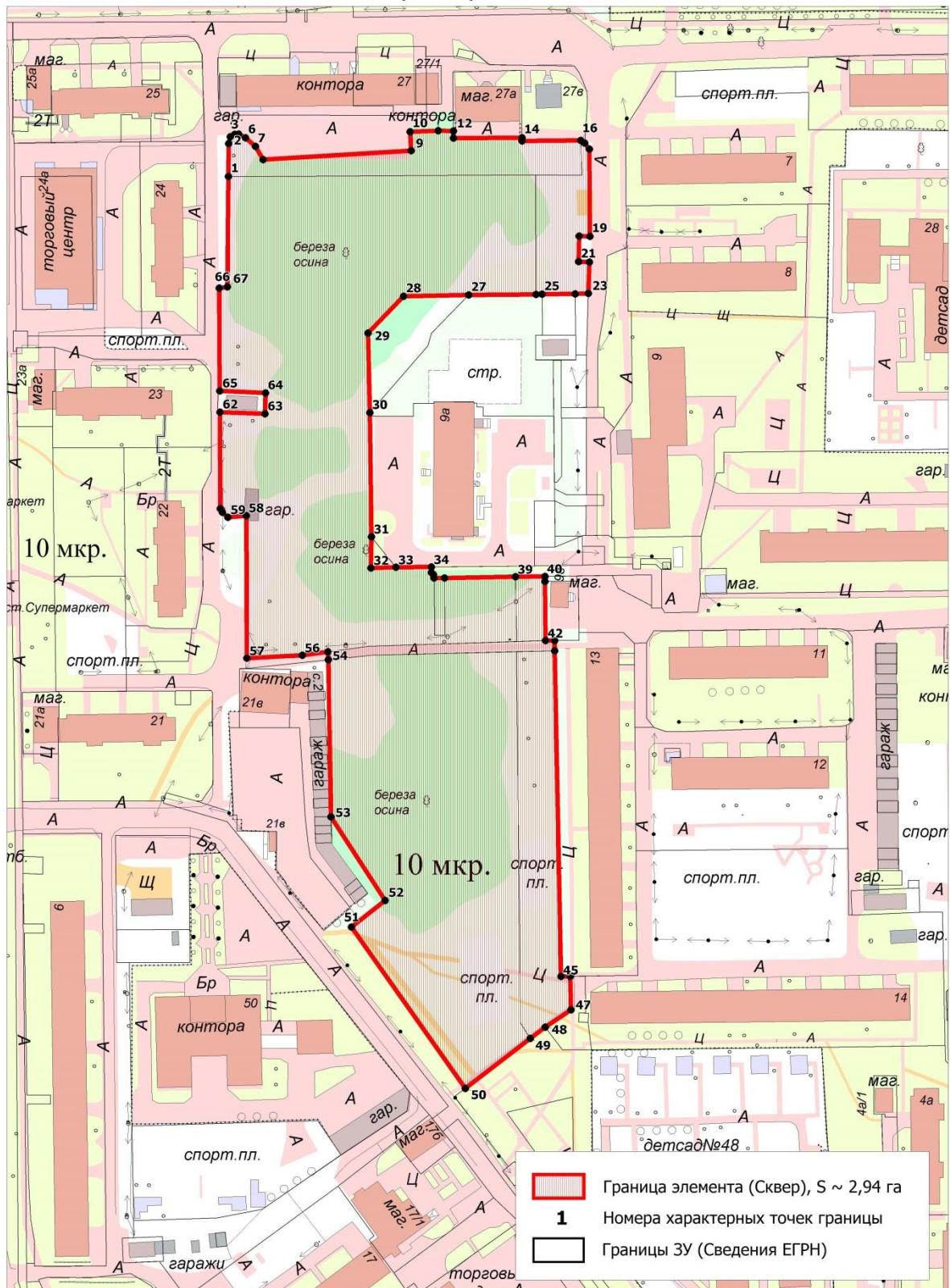
Схема элемента планировочной структуры «Сквер Железнодорожников»



**Каталог координат характерных точек границы элемента планировочной структуры
«Сквер Железнодорожников» (система координат МСК ТО, зона 2).**

№ точки	X	Y
1	463751,46	2543434,77
2	463748,44	2543466,06
3	463746,3	2543484,93
4	463744,75	2543501,72
5	463749,07	2543502,1
6	463741,54	2543568,87
7	463793,35	2543570,98
8	463793,6	2543564,67
9	463793,52	2543562,07
10	463796,85	2543530,39
11	463797,86	2543504,83
12	463800	2543486,47
13	463801,49	2543471,74
14	463796,14	2543470,29
15	463781,47	2543468,95
16	463784,69	2543438,87

Схема элемента планировочной структуры «Сквер Спортивный»

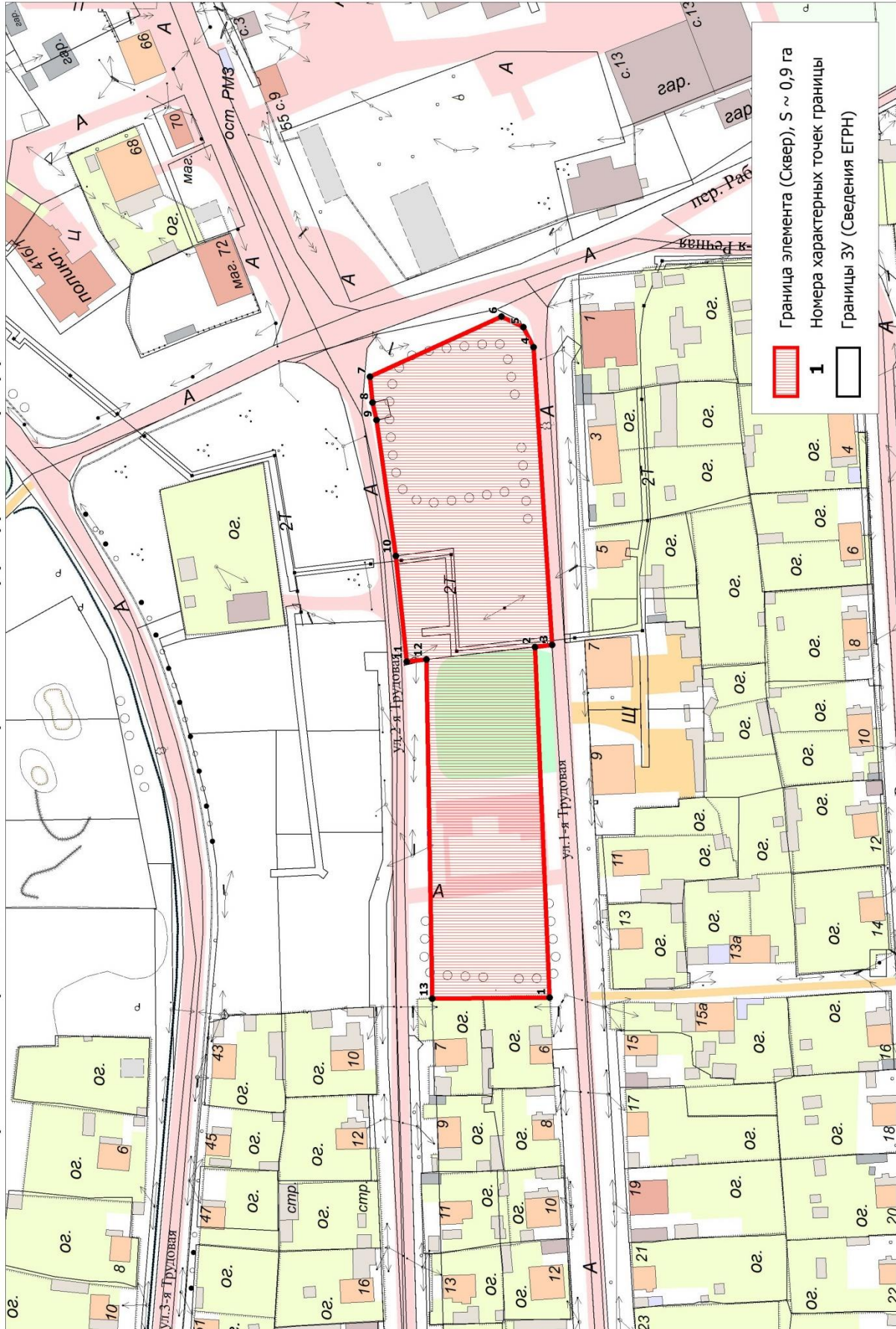


**Каталог координат характерных точек границы элемента планировочной структуры
«Сквер Спортивный» (система координат МСК ТО, зона 2).**

№ точки	X	Y
1	456422,04	2541487,88
2	456434,89	2541487,85
3	456437,5	2541488,5
4	456438,49	2541490,19
5	456438,55	2541491,74
6	456437,18	2541494,43
7	456433,8	2541498,26
8	456428,78	2541501,27
9	456432,83	2541558,72
10	456440,13	2541558,27
11	456440,66	2541569,22
12	456440,68	2541575,12
13	456437,83	2541575,19
14	456438,23	2541601,8
15	456437,06	2541601,84
16	456437,44	2541624,63
17	456436,43	2541626,09
18	456434,1	2541628
19	456400,27	2541628,58
20	456400,33	2541624,37
21	456390,35	2541624,24
22	456390,25	2541628,39
23	456378,04	2541628,13
24	456377,8	2541623,04
25	456377,54	2541610,2
26	456377,48	2541607,87
27	456376,93	2541581,74
28	456376,26	2541556,35
29	456361,75	2541542,74
30	456330,84	2541543,77
31	456282,69	2541544,81
32	456270,49	2541544,81
33	456270,87	2541554,44
34	456271,11	2541568,25
35	456268,99	2541568,28
36	456268,18	2541569,09
37	456266,86	2541569,35
38	456266,96	2541573,44
39	456267,65	2541600,93
40	456267,92	2541612,4
41	456265,99	2541612,4
42	456243	2541612,86
43	456243,08	2541616,42
44	456239,09	2541616,52
45	456112,54	2541620,22
46	456112,6	2541623,75
47	456099,64	2541624,24

48	456092,84	2541614,28
49	456088,31	2541608,48
50	456068,67	2541583,45
51	456130,94	2541538,62
52	456141,33	2541551,55
53	456173,68	2541530,26
54	456234,67	2541528,6
55	456237,79	2541528,38
56	456236,37	2541518,46
57	456234,98	2541496,9
58	456290,35	2541496,12
59	456289,6	2541489,05
60	456291,56	2541486,81
61	456292,94	2541486,07
62	456330,49	2541485,52
63	456330	2541503,02
64	456338,14	2541503,09
65	456338,69	2541485,39
66	456378,67	2541484,8
67	456379,2	2541487,95

Схема элемента планировочной структуры «Сквер тружеников РМЗ»



**Каталог координат характерных точек границы элемента планировочной структуры
«Сквер тружеников РМЗ» (система координат МСК ТО, зона 2).**

№ точки	X	Y
1	448815,94	2539771,18
2	448822,03	2539888,8
3	448816,28	2539889,61
4	448823,48	2539989,41
5	448826,98	2539996,05
6	448834,31	2539999,49
7	448878,3	2539978,86
8	448877,27	2539970,28
9	448875,98	2539964,4
10	448869,04	2539918,85
11	448865,02	2539883,41
12	448858,35	2539884,23
13	448855,29	2539770,43