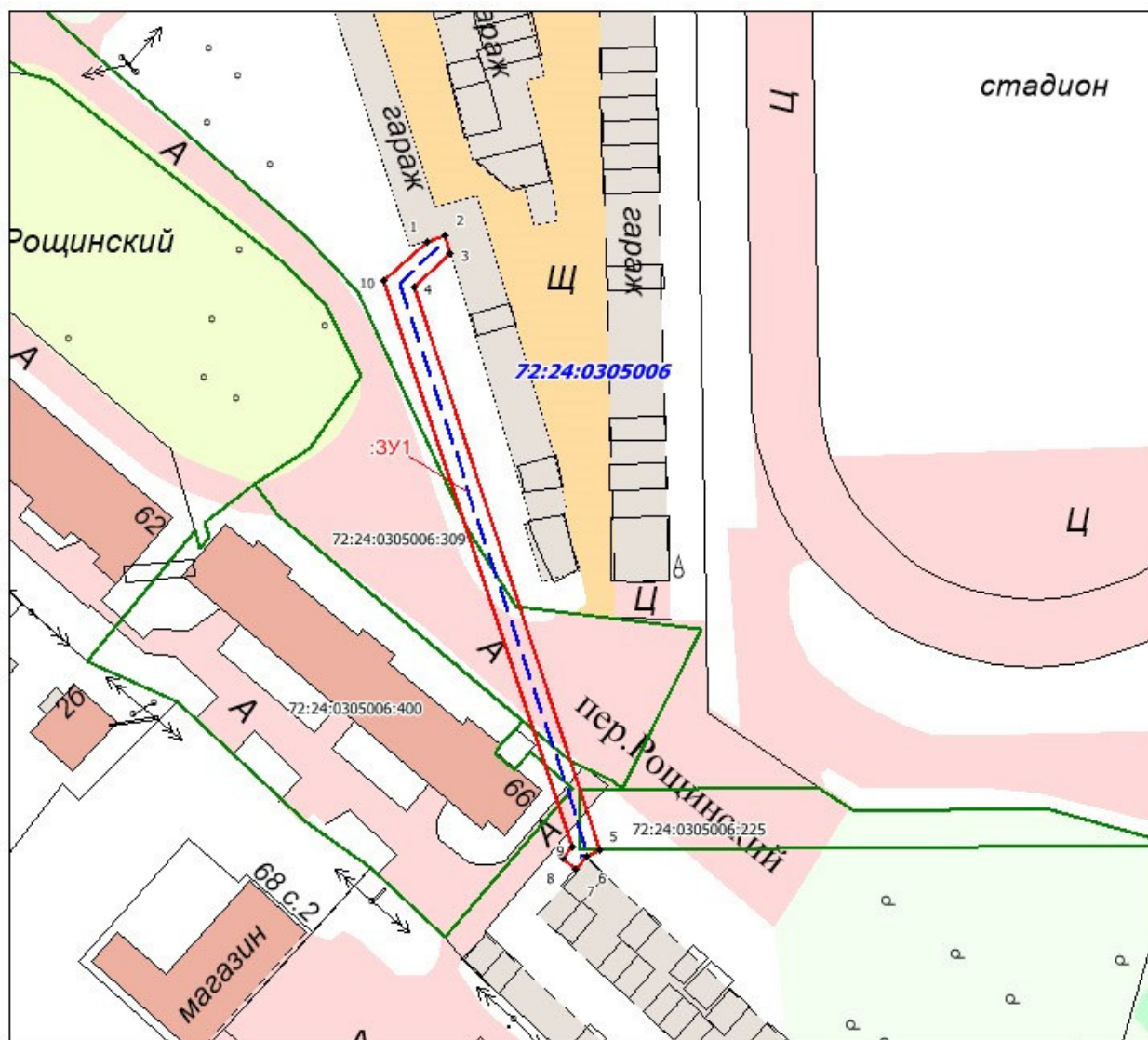





**Схема расположения границ публичного сервитута
 для строительства объектов электросетевого хозяйства, их неотъемлемых
 технологических частей, если указанные объекты являются объектами подключения
 (технологического присоединения) к сетям инженерно-технического обеспечения.
 Для размещения линейного объекта: КЛ-0,4кВ ТП-123 ф. «Гараж 55»**

Условный номер земельного участка :ЗУ1		
Площадь земельного участка (м ²) 454		
Обозначение характерных точек границ	Координаты , м (МСК №2)	
	X	Y
1	454576,67	2540840,02
2	454577,62	2540843,01
3	454574,76	2540843,90
4	454569,24	2540837,92
5	454476,71	2540868,34
6	454475,62	2540866,31
7	454473,64	2540864,57
8	454475,54	2540862,45
9	454477,27	2540864,01
10	454570,34	2540833,01
1	454576,67	2540840,02



Масштаб 1 : 1000

Условные обозначения:

-  - граница земельного участка, установленная в соответствии с федеральным законодательством, включённая в ГКН
-  - граница образуемого земельного участка
- :123** - обозначение кадастрового номера исходного земельного участка
- :3У1** - обозначение образуемого земельного участка
-  - зона с особыми условиями использования территории

Кадастровый номер ЗУ	Площадь ЗУ, кв.м.	Вид разрешенного использования ЗУ	Площадь ПС, кв.м.
72:24:0000000:266 (вх.72:24:0305006:309)	8734	под автомобильную дорогу общего пользования	122
72:24:0305006:400	2552	под многоквартирный жилой дом	9
72:24:0305006:223 (вх.72:24:0305006:225)	4065,5	под инженерные сети к стадиону "Нефтехимик"	15
72:24:0305006, земли неразграниченной собственности	-	-	308

Согласовано:

Заместитель директора Департамента

градостроительства и землепользования,

начальник Управления землепользования _____ И.С. Устинова _____ 2024г.

Согласовано:

Заместитель директора Департамента

градостроительства и землепользования,

начальник Управления градостроительства _____ _____ 2024г.