

АДМИНИСТРАЦИЯ ГОРОДА ТОБОЛЬСКА ДЕПАРТАМЕНТ ГРАДОСТРОИТЕЛЬСТВА И ЗЕМЛЕПОЛЬЗОВАНИЯ

ПРИКАЗ

09 апреля 2026 г.

№ 1093-п

Об установлении публичного сервитута

В соответствии со статьёй 39.43 Земельного кодекса Российской Федерации, постановлением Администрации города Tobolska от 16.08.2021 № 63-пк «Об утверждении Административного регламента по предоставлению муниципальной услуги «Установление и прекращение публичного сервитута в отдельных целях», руководствуясь статьёй 44 Устава города Tobolska, на основании:

- ходатайства АО «Россети Тюмень» (вх. ДГЗ Администрации города Tobolska от 13.03.2026 №01-17/1857-26) об установлении публичного сервитута;
- договора об осуществлении технологического присоединения к электрическим сетям №Т8/25/00576-ДТП от 04.12.2025,

п р и к а з ы в а ю:

1. Утвердить схему границ публичного сервитута в отношении земель, расположенных в кадастровом квартале 72:24:0502002 площадью 535 кв.м., согласно схемы.

2. Установить в интересах АО «Россети Тюмень» (ОГРН 1028600587399) публичный сервитут площадью 535 кв.м., в целях строительства объектов электросетевого хозяйства, их неотъемлемых частей, необходимых для подключения (технологического присоединения) к сетям инженерно-технологического обеспечения «ВЛ 0,4 кВ от оп №б/н (проектируемая) ВЛ 0,4кВ Быт-1, ТП-10/0,4 кВ проектируемая».

Обоснование установления публичного сервитута:

- договор об осуществлении технологического присоединения к электрическим сетям № Т8/25/00576-ДТП от 04.12.2025., заключен между Алексеевой Нурзилей Наильевной и АО «Россети Тюмень».

3. Публичный сервитут устанавливается сроком на 49 (сорок девять) лет и считается установленным со дня внесения сведений о нем в Единый государственный реестр недвижимости.

4. Срок, в течение которого использование земельного участка (его части) и (или) расположенного на нем объекта недвижимого имущества в соответствии с их

разрешенным использованием будет невозможно или существенно затруднено в связи с осуществлением сервитута – 3 (три) месяца.

5. Порядок и правила установления охранных зон объектов электросетевого хозяйства и особых условий использования земельных участков, расположенных в границах таких зон, определены постановлением Правительства Российской Федерации от 24.02.2009 № 160 «О порядке установления охранных зон объектов электросетевого хозяйства и особых условий использования земельных участков, расположенных в границах таких зон».

6. Плата за публичный сервитут устанавливается в виде единовременного платежа: Плата за публичный сервитут, установленный в отношении земельных участков и (или) земель, находящихся в государственной или муниципальной собственности и не обремененных правами третьих лиц, вносится обладателем публичного сервитута единовременным платежом не позднее шести месяцев со дня принятия решения об установлении публичного сервитута.

7. Плата за публичный сервитут рассчитывается пропорционально площади земель и (или) земельного участка в установленных границах публичного сервитута.

8. Плата за публичный сервитут в отношении земель, расположенных в кадастровом квартале 72:24:0502002 площадью 535 кв.м., устанавливается в размере 0,01 процента кадастровой стоимости земельного участка за каждый год использования земельного участка. При этом плата за публичный сервитут, установленный на три года и более, не может быть менее чем 0,1 процента кадастровой стоимости земельного участка, обремененного сервитутом, за весь срок сервитута и составляет 748,73 (семьсот сорок восемь рублей семьдесят три копейки) руб.

Денежные средства перечисляются с указанием реквизитов получателя платежа, указывается полное наименование, коды КБК, ОКТМО, назначение платежа (разрешение на использование земель), номер распоряжения и период, за который производится оплата, по нижеуказанным реквизитам: ИНН 7206034870 КПП 720601001, получатель: Управление федерального казначейства по Тюменской области (Департамент градостроительства и землепользования Администрации города Тобольска) банковский счет № 40102810945370000060, казначейский счет 03100643000000016700 в ОКЦ №4 УГУ Банка России//УФК по Тюменской области г. Тюмень, БИК 017102101, КБК 11711105410040000120, ОКТМО 71710000.

9. АО «Россети Тюмень»:

- обеспечить возможность государственной регистрации публичного сервитута в порядке, установленном действующим законодательством;

- привести земельный участок в состояние, пригодное для использования в соответствии с видами разрешенного использования, в срок не позднее, чем три месяца после завершения эксплуатации инженерного сооружения, для размещения которого был установлен публичный сервитут.

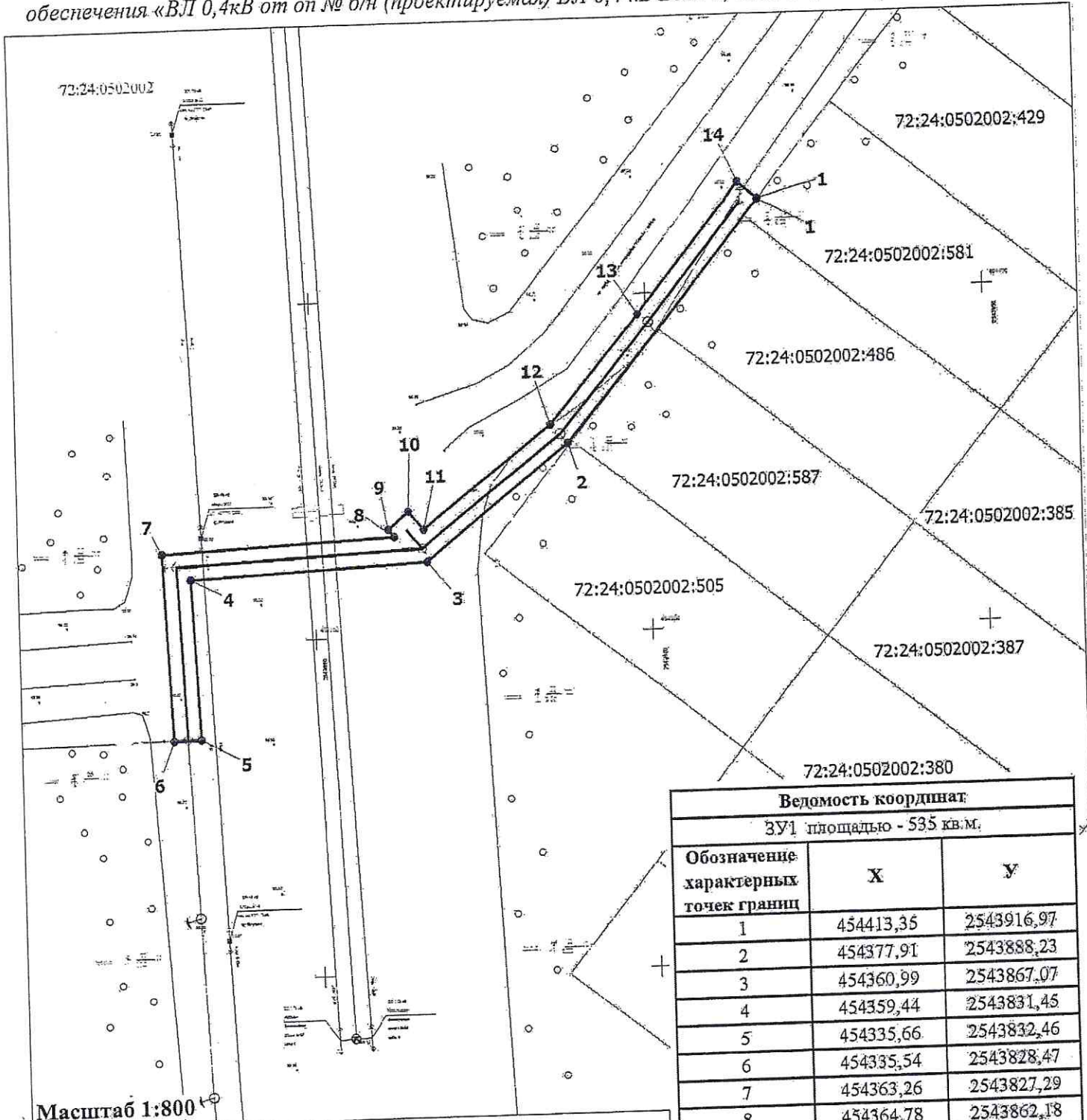
10. Департаменту градостроительства и землепользования Администрации города Тобольска в течение пяти рабочих дней со дня принятия решения об установлении публичного сервитута:

а) разместить настоящий приказ в сетевом издании «Официальные документы города Тобольска» (www.tobolskdoc.ru), на официальном сайте Администрации

Схема утверждается приказом
 Департамента градостроительства и
 землепользования Администрации города Тобольска
 от 09.04.2026 № 1093-н





Схема расположения границ публичного сервитута

Строительство объектов электросетевого хозяйства, их неотъемлемых технологических частей, необходимых для подключения (технологического присоединения) к сетям инженерно-технического обеспечения «ВЛ 0,4кВ от оп № б/н (проектируемая) ВЛ 0,4 кВ Быт-1, ТП-10/0,4 кВ проектируемая»



Масштаб 1:800

Условные обозначения:

- 72:24:0502002 - кадастровый квартал
- 1774 - кадастровый номер земельного участка
-  - проектные границы публичного сервитута
-  - направление проектируемой трассы
-  - границы квартала по сведениям ЕГРН
-  - границы земельных участков по сведениям ЕГРН
- 1 - обозначение характерной точки границ ПС

Ведомость координат		
ЗУ1 площадью - 535 кв.м.		
Обозначение характерных точек границ	X	Y
1	454413,35	2543916,97
2	454377,91	2543888,23
3	454360,99	2543867,07
4	454359,44	2543831,45
5	454335,66	2543832,46
6	454335,54	2543828,47
7	454363,26	2543827,29
8	454364,78	2543862,18
9	454365,82	2543861,31
10	454368,4	2543864,37
11	454365,73	2543866,62
12	454380,67	2543885,68
13	454396,95	2543898,8
14	454415,74	2543914
1	454413,35	2543916,97