АДМИНИСТРАЦИЯ ГОРОДА ТОБОЛЬСКА

ПОСТАНОВЛЕНИЕ

24 июня 2026 г. **№ 4**

Об утверждении карты-плана территории кадастрового квартала 72:24:0607002

В соответствии с Федеральным законом от 24.07.2007 № 221-ФЗ «О кадастровой деятельности», Федеральным законом от 06.10.2003 № 131-ФЗ «Об общих принципах организации местного самоуправления в Российской Федерации», Федеральным законом от 20.03.2025 № 33-ФЗ «Об общих принципах организации местного самоуправления в единой системе публичной власти», на основании протокола от 12.03.2026 № 2 заседания согласительной комиссии по вопросу согласования местоположения границ земельных участков, расположенных в границах кадастрового квартала с учетным номером: 72:24:0607002, при выполнении комплексных кадастровых работ в соответствии с муниципальным контрактом от 30 апреля 2025 года № 622, руководствуясь статьями 40, 44 Устава города Тобольска:

1. Утвердить карту - план территории, подготовленную в результате выполнения комплексных кадастровых работ в отношении кадастрового квартала 72:24:0607002 согласно приложению к настоящему постановлению.

2. Департаменту градостроительства и землепользования Администрации города Тобольска в срок не позднее трех рабочих дней с даты принятия настоящего постановления направить в орган регистрации прав заявление о государственном кадастровом учете и карту-план территории посредством отправления в электронной форме, в том числе с использованием единой системы межведомственного электронного взаимодействия и подключаемых к ней региональных систем межведомственного электронного взаимодействия.

3. Управлению документационного обеспечения и контроля Администрации города Тобольска, Управлению делами Администрации города Тобольска обеспечить опубликование настоящего постановления в официальном сетевом издании «Официальные документы города Тобольска» (www.tobolskdoc.ru), размещение на официальном сайте Администрации города

Тобольска (www.admtobolsk.ru) и на официальном сайте муниципального образования город Тобольск на портале органов государственной власти Тюменской области (www.tobolsk.admtyumen.ru).

Глава города **П.А. Вагин**

Администрация города Тобольска
Управление документационного обеспечения и контроля № 1

Администрация города Тобольска
Управление документационного обеспечения и контроля № 1

Приложение
к постановлению
Администрации города Тобольска
от 24 июня 2026 г. № 4

КАРТА-ПЛАН ТЕРРИТОРИИ

Пояснительная записка

1. Сведения о территории выполнения комплексных кадастровых работ:

Тюменская область, город Тобольск, кадастровый квартал 72:24:0607002

(наименование субъекта Российской Федерации, муниципального образования, населенного пункта, уникальные учетные номера кадастровых кварталов, иные сведения, позволяющие определить местоположение территории, на которой выполняются комплексные кадастровые работы, например, наименование садоводческого или огороднического некоммерческого товарищества, гаражного кооператива, элемента планировочной структуры)

2. Основания выполнения комплексных кадастровых работ:

Наименование, дата и номер документа, на основании которого выполняются комплексные кадастровые работы:

Муниципальный контракт № 622 от 30 апреля 2024 г., выдан Департамент градостроительства и землепользования Администрации города Тобольска

3. Дата подготовки карты-плана территории: *4 июня 2026 г.*

4. Сведения о заказчике(ах) комплексных кадастровых работ:

В отношении юридического лица, органа местного самоуправления муниципального района, муниципального округа или городского округа либо уполномоченного исполнительного органа государственной власти субъекта Российской Федерации:

полное или сокращенное (в случае, если имеется) наименование: *Департамент градостроительства и землепользования Администрации города Тобольска*

основной государственный регистрационный номер:

107720600

0431 идентификационный номер налогоплательщика:

720603487

0

В отношении физического лица или представителя физических или юридических лиц:

фамилия, имя. отчество (последнее - при наличии): –

страховой номер индивидуального лицевого счета в системе обязательного пенсионного страхования Российской Федерации (СНИЛС): –

Наименование и реквизиты документа, подтверждающие полномочия представителя заказчика(ов) комплексных кадастровых работ:

–

Адрес электронной почты (для направления уведомления о результатах внесения сведений в Единый государственный реестр недвижимости):

–

5. Сведения об исполнителе комплексных кадастровых работ:

Полное или сокращенное (в случае, если имеется) наименование и адрес юридического лица, с которым заключен государственный или муниципальный контракт либо договор подряда на выполнение комплексных кадастровых работ:

ООО "Трома", адрес: 644099, Омская обл, г Омск, Центральный округ, ул Краснофлотская, д 24, офис 510

Фамилия, имя. отчество кадастрового инженера (последнее - при наличии): *Ионина Валентина Анатольевна*

и основной государственный регистрационный номер кадастрового инженера индивидуального предпринимателя (ОГРНИП): –

Страховой номер индивидуального лицевого счета в системе обязательного пенсионного страхования Российской Федерации (СНИЛС) кадастрового инженера: *135-700-258-33*

Уникальный реестровый номер кадастрового инженера в реестре саморегулируемой организации кадастровых инженеров и дата внесения сведений о физическом лице в такой реестр: *2946, 8 мая 2026 г.*

Полное или (в случае, если имеется) сокращенное наименование саморегулируемой организации кадастровых инженеров, членом которой является кадастровый инженер:

Ассоциация СРО "МСКИ"

Контактный телефон: *83812790545*

Почтовый адрес и адрес электронной почты, по которым осуществляется связь с кадастровым инженером:

644099, Омская обл, Омск г, Краснофлотская ул, д 24, 510 офис, iv@55ki.ru

6. Перечень документов, использованных при подготовке карты-плана территории:

№ п/п	Реквизиты документа				
	Вид	Дата	Номер	Наименование	Иные сведения
1	2	3	4	5	6
1	Кадастровый план территории	5 мая 2025 г.	****-***/****-*********	Кадастровый план территории	—
2	Акты органов государственной власти или органов местного самоуправления, выдан: Департамент градостроительства и землепользования Администрации города Тобольска	12 марта 2025 г.	А-473/25	Приказ	—
3	Акты органов государственной власти или органов местного самоуправления, выдан: Департамент градостроительства и землепользования Администрации города Тобольска	11 июня 2024 г.	1646-П	Приказ	—

1	2	3	4	5	6
4	Акты органов государственной власти или органов местного самоуправления, выдан: Администрация города Тобольска	11 октября 2011 г.	2340	Распоряжение	—
5	Акты органов государственной власти или органов местного самоуправления, выдан: Администрация города Тобольска	5 октября 2011 г.	2265	Распоряжение	—
6	Материалы картографо-геодезического фонда, выдан: Публично-правовая компания «Роскадастр»	30 апреля 2025 г.	170-10922/2025-В	Выписка о пунктах государственной геодезической сети, государственной нивелирной сети и государственной гравиметрической сети	—

7. Пояснения к карте-плану территории:

Пояснительная записка

Комплексные кадастровые работы на территории кадастрового квартала 72:24:0607002 выполнены в соответствии с муниципальным контрактом №622 от 30 апреля 2025 г.

На территории города Тобольска утверждены Правила землепользования и застройки, утвержденные Постановлением Администрации города Тобольска от 28.12.2022 №118-пк "О Правилах землепользования и застройки города Тобольска" (в редакции от 27.12.2024 года) (https://admtobolsk.ru/about/struct/dgz/upravlenie-gradostroitelstva/pravila-zemlepolzovaniya/)

В результате выполнения комплексных кадастровых работ на территории кадастрового квартала 72:24:0607002, уточнено местоположение границ земельных участков, т.к. сведения ЕГРН о данных земельных участках не соответствуют установленным на основании Федерального закона от 13.07.2015г. № 218-ФЗ требованиям к описанию местоположения границ 228 земельных участков, исправлена реестровая ошибка в сведениях о местоположении границ 11 земельных участков, образовано 4 земельных участка, уточнено местоположение 7 объектов капитального строительства.

Предельные минимальный и максимальный размеры, соответствующие виду разрешенного использования земельных участков, установлены в соответствии с вышеуказанными Правилами землепользования и застройки.

Сведения об уточняемых земельных участках

В ходе проведения комплексных кадастровых работ было выявлено, что местоположение границ и (или) площади 287 земельных участков, расположенных в границах кадастрового квартала 72:24:0506001, не соответствуют установленным требованиям Федерального закона от 13.07.2015г. № 218- ФЗ.

Фактическая площадь земельных участков 72:24:0607002:322, 72:24:0607002:325 установленная в результате выполнения работ, меньше площади земельных участков, сведения о которой относительно этих земельных участков содержатся в Едином государственном реестре недвижимости, более чем на десять процентов. Согласно ч.5 ст. 42.8 Федерального закона от 24.07.2007 N 221-ФЗ "О кадастровой деятельности" сведения о таком земельном участке включаются в карту-план территории при наличии письменного согласия правообладателя такого земельного участка с результатами комплексных кадастровых работ. Ввиду отсутствия согласий правообладателей с результатами работ, вышеуказанные земельные участки были исключены из объектов работ.

Земельные участки с кадастровыми номерами 72:24:0607002:56, 72:24:0607002:58, 72:24:0607002:59, 72:24:0607002:60, 72:24:0607002:77, 72:24:0607002:80, 72:24:0607002:81, 72:24:0607002:85, 72:24:0607002:90, 72:24:0607002:96, 72:24:0607002:101, 72:24:0607002:103, 72:24:0607002:104, 72:24:0607002:326, 72:24:0607002:613, фактически расположены на территории кадастрового квартала 72:24:0607005. В связи с этим комплексные кадастровые работы в отношении указанных земельных участков не проводились.

На территории земельных участков с кадастровыми номерами 72:24:0607002:10, 72:24:0607002:48, 72:24:0607002:108, 72:24:0607002:227, 72:24:0607002:228, 72:24:0607002:301 в 2024 году сформирован новый земельный участок с кадастровым номером 72:24:0607002:610. В связи с этим уточнить местоположение вышеуказанных участков не представляется возможным.
На территории земельных участков с кадастровыми номерами 72:24:0607002:38, 72:24:0607002:187, 72:24:0607002:249, 72:24:0607002:288 в 2016 году сформирован новый земельный участок с кадастровым номером 72:24:0607002:434. В связи с этим уточнить местоположение вышеуказанных участков не представляется возможным.
На территории земельного участка с кадастровым номером 72:24:0607002:30 в 2013 году сформирован новый земельный участок с кадастровым номером 72:24:0607002:405. В связи с этим уточнить местоположение вышеуказанного участка не представляется возможным.
На территории земельных участков с кадастровыми номерами 72:24:0607002:184, 72:24:0607002:246 в 2024 году сформирован новый земельный участок с кадастровым номером 72:24:0607002:608. В связи с этим уточнить местоположение вышеуказанных участков не представляется возможным.
На территории земельных участков с кадастровыми номерами 72:24:0607002:51, 72:24:0607002:196, 72:24:0607002:311 в 2016 году сформирован новый земельный участок с кадастровым номером 72:24:0607002:433. В связи с этим уточнить местоположение вышеуказанных участков не представляется возможным.

На территории земельного участка с кадастровым номером 72:24:0607002:262 в 2016 году сформирован новый земельный участок с кадастровым номером 72:24:0607002:440. В связи с этим уточнить местоположение вышеуказанного участка не представляется возможным.
На территории земельных участков с кадастровыми номерами 72:24:0607002:276, 72:24:0607002:295 в 2018 году сформирован новый земельный участок с кадастровым номером 72:24:0607002:557. В связи с этим уточнить местоположение вышеуказанных участков не представляется возможным.
На территории земельного участка с кадастровым номером 72:24:0607002:302 в 2012 году сформирован новый земельный участок с кадастровым номером 72:24:0607002:376. В связи с этим уточнить местоположение вышеуказанного участка не представляется возможным.
На территории земельного участка с кадастровым номером 72:24:0607002:265 в 2012 году сформирован новый земельный участок с кадастровым номером 72:24:0607002:374. В связи с этим уточнить местоположение вышеуказанного участка не представляется возможным.
На территории земельного участка с кадастровым номером 72:24:0607002:309 в 2013 году сформирован новый земельный участок с кадастровым номером 72:24:0607002:406. В связи с этим уточнить местоположение вышеуказанного участка не представляется возможным.
На территории земельного участка с кадастровым номером 72:24:0607002:327 в 2011 году сформирован новый земельный участок с кадастровым номером 72:24:0607002:349. В связи с этим уточнить местоположение вышеуказанного участка не представляется возможным.
На территории земельного участка с кадастровым номером 72:24:0607002:35 в 2015 году сформирован новый земельный участок с кадастровым номером 72:24:0607002:422. В связи с этим уточнить местоположение вышеуказанного участка не представляется возможным.
На территории земельного участка с кадастровым номером 72:24:0607002:2 в 2016 году сформирован новый земельный участок с кадастровым номером 72:24:0607002:432. В связи с этим уточнить местоположение вышеуказанного участка не представляется возможным.
На территории земельного участка с кадастровым номером 72:24:0607002:116 в 2024 году сформирован новый земельный участок с кадастровым номером 72:24:0607002:612. В связи с этим уточнить местоположение вышеуказанного участка не представляется возможным.
На территории земельного участка с кадастровым номером 72:24:0607002:124 в 2014 году сформирован новый земельный участок с кадастровым номером 72:24:0607002:419. В связи с этим уточнить местоположение вышеуказанного участка не представляется возможным.
На территории земельных участков с кадастровыми номерами 72:24:0607002:174, 72:24:0607002:357 в 2016 году сформирован новый земельный участок с кадастровым номером 72:24:0607002:432. В связи с этим уточнить местоположение вышеуказанных участков не представляется возможным.
На территории земельного участка с кадастровым номером 72:24:0607002:182 уточнен земельный участок с кадастровым номером 72:24:0607002:419, ошибок в местоположении, которого не выявлено. В связи с этим уточнить местоположение вышеуказанного участка не представляется возможным.
Согласно государственным актам на право собственности на землю, пожизненно наследуемого владения, бессрочного (постоянного) пользования землей ТЮ 1-24 №00407, ТЮ 1-24 №00422, земельные участки с кадастровыми номерами 72:24:0607002:5, 72:24:0607002:119 расположены на территории садоводческого товарищества «Голубка» по улице Набережной. При обследовании территории проведения комплексных кадастровых работ, выявлено, что в границах садоводческого товарищества «Голубка» отсутствует ул.Набережная. На основании вышеизложенного установить местоположение земельных участков с

кадастровыми номерами 72:24:0607002:5, 72:24:0607002:119 не представляется возможным.
Территория садоводческого товарищества «Голубка» частично не используется правообладателями, на местности отсутствуют какие-либо ориентиры, позволяющие идентифицировать объекты комплексных кадастровых работ. В связи с этим установить местоположение земельного участка с кадастровым номером 72:24:0607002:161, местоположение которого установлено относительно ориентира, расположенного за пределами участка. Почтовый адрес ориентира: обл. Тюменская, г. Тобольск, С/Т Голубка, ул.Луговая,21, не представляется возможным.
Земельные участки с кадастровыми номерами 72:24:0607002:331, 72:24:0607002:332 расположены на территории нескольких кадастровых кварталов. В связи с этим данные участки не являются объектом комплексных кадастровых работ. Кроме того, данные земельные участки составляют всю территорию садоводческих товариществ «Прибрежный» и «Ромашка», в границах которой образованы садовые земельные участки. Таким образом, потребность в уточнении границ данных земельных участков отсутствует.

Сведения об образуемых земельных участках

Земельные участки с условными номерами :ЗУ1, :ЗУ2 образуются на основании схем расположения земельных участков на кадастровом плане территории, утвержденных Приказами Департамента градостроительства и землепользования Администрации города Тобольска.
Вид разрешенного использования образуемых земельных участков установлен согласно Приказам.
Образуемые земельные участки расположены в границах зоны застройки индивидуальными жилыми домами (Ж1).
Земельные участки с условными номерами :ЗУ3, :ЗУ4 образуются на основании Распоряжений Администрации города Тобольска. Вид разрешенного использования образуемых земельных участков установлен в соответствии с градостроительным регламентом территориальной зоны, предназначенной для ведения садоводства и огородничества (СХ-1)

Сведения об уточняемых земельных участках, необходимые для исправления реестровых ошибок в сведениях о местоположении их границ

В ходе проведения комплексных кадастровых работ было исправлено местоположения границ и (или) площади 11 земельных участков, расположенных в границах кадастрового квартала 72:24:0607002. Местоположение границ земельных участков исправлено по фактическому землепользованию.
При проведении полевого обследования территории кадастрового квартала, было выявлено, что границы земельных участков с кадастровыми номерами 72:24:0607002:351 (снт Прибрежный, ул. Урожайная, уч.96), 72:24:0607002:348 (снт Прибрежный, ул. Урожайная, уч.98) сведения о которых содержатся в ЕГРН, не соответствуют фактическому ограждению. Указанные земельные участки принадлежат на праве собственности Межецкой В.П. Согласно описаний местоположения земельных участков от 29.07.2010, подготовленных председателем правления снт Прибрежный, на основания которых участки были предоставлены Межецкой В.П. в собственность (Распоряжения Администрации г.Тобольска №496 от 22.03.2011г, №497 от 22.03.2011г) участки смежные. Согласно вышеуказанным описаниям, участок №96 граничит от точки н1 до точки н2 с участком, принадлежащим Тачитдиновой Г.Т. (на местности это участок с кадастровым номером 72:24:0607002:421 (снт Прибрежный, ул. Урожайная, уч.94), который в настоящее время принадлежит Тачитдинову Д.М.). Однако по координатам, сведения о которых содержатся в ЕГРН, участки не смежные, смещены на север, относительно своего фактического местоположения, развернуты и имеют не правильную форму. Кроме того, по координатам, сведения о которых содержатся в ЕГРН, участки расположены на территории земельных участков с кадастровыми номерами 72:24:0607002:42 (снт Прибрежный, ул. Урожайная, уч.100), 72:24:0607002:9 (снт Прибрежный, ул. Урожайная, уч.102), местоположение которых определено в соответствии с свидетельствами на право собственности на землю № 0531982 от 01.09.95г., № 0531944 от 12.03.96г. Таким образом, при образовании земельных участков с кадастровыми номерами 72:24:0607002:351 (снт Прибрежный, уч.96), 72:24:0607002:348 (снт Прибрежный, уч.98) кадастровым инженером, проводившим работы, была допущена реестровая ошибка в части определения местоположения границ земельных участков. Указанная реестровая ошибка в описании местоположения границ земельных участков с кадастровыми номерами 72:24:0607002:351 (снт Прибрежный, ул. Урожайная, уч.96), 72:24:0607002:348 (снт Прибрежный, ул. Урожайная, уч.98) исправлена по фактическому ограждению, существующему на местности более 15 лет, при этом площадь земельных участков уменьшилась на величину, не превышающую 10% относительно площади сведения о которой содержатся в ЕГРН.
При проведении полевого обследования территории кадастрового квартала, выявлено, что границы земельного участка с кадастровым номером 72:24:0607002:352 (снт Прибрежный, ул. Солнечная, уч.34) сведения о которых содержатся в ЕГРН, не соответствуют фактическому ограждению. Вышеуказанный земельный участок на местности является смежным земельному участку с кадастровым номером 72:24:0607002:384 (снт Прибрежный, ул. Солнечная, уч.32). Однако по координатам,

сведения о которых содержатся в ЕГРН, участки не смежные, границы участка 72:24:0607002:352 смещены на северо-запад, относительно своего фактического местоположения, развернуты и имеют размеры, не соответствующие фактическому ограждению. Кроме того, по координатам, сведения о которых содержатся в ЕГРН, участок пересекает границы земельных участков с кадастровыми номерами 72:24:0607002:260 (снт Прибрежный, ул. Солнечная, уч.38), 72:24:0607002:264 (снт Прибрежный, ул. Урожайная, уч.35), 72:24:0607002:264 (снт Прибрежный, ул. Урожайная, уч.37) местоположение которых определено в соответствии с свидетельствами на право собственности на землю № 0400781 от 01.09.95г., № 0400745 от 01.09.95г., № 0400542 от 01.12.95г. Таким образом, при образовании земельного участка с кадастровым номером 72:24:0607002:352 (снт Прибрежный, ул. Солнечная, уч.34) кадастровым инженером, проводившим работы, была допущена реестровая ошибка в части определения местоположения границ земельных участков. Указанная реестровая ошибка в описании местоположения границ участка с кадастровым номером 72:24:0607002:352 (снт Прибрежный, ул. Солнечная, уч.34) исправлена по фактическому ограждению, существующему на местности более 15 лет, при этом площадь земельного участка не изменилась и соответствует площади, сведения о которой содержатся в ЕГРН.

При проведении полевого обследования территории кадастрового квартала, было выявлено, что границы земельного участка с кадастровым номером 72:24:0607002:354 (снт Прибрежный, ул. Солнечная, уч.6) сведения о которых содержатся в ЕГРН, не соответствуют фактическому ограждению. Согласно описания местоположения земельного участка от 03.06.2010, подготовленного председателем правления снт Прибрежный, на основания которого участок был предоставлены Будалеевой В.К. в собственность (Распоряжение Администрации г.Тобольска №1138 от 22.06.2010г, с изменениями Распоряжением №674 от 08.04.2011г.) участок граничит от точки н1 до точки н2 с участком, принадлежащим Клепалову Г.Д. (на местности это участок с кадастровым номером 72:24:0607002:256 (снт Прибрежный, ул. Солнечная, уч.5), от точки н4 до точки н1 с участком, принадлежащим Кейдаловой В.М. (на местности участок с кадастровым номером 72:24:0607002:285 (снт Прибрежный, ул. Солнечная, уч.3), который фактически принадлежит Кейдалову В.И.). Однако по координатам, сведения о которых содержатся в ЕГРН, участки не смежные, границы земельного участка с кадастровым номером 72:24:0607002:354 (снт Прибрежный, ул. Солнечная, уч.6) смещены на север, относительно своего фактического местоположения, развернуты и имеют не правильную форму и размеры, не соответствующие фактическому ограждению. Кроме того, по координатам, сведения о которых содержатся в ЕГРН, участок 72:24:0607002:354 (снт Прибрежный, ул. Солнечная, уч.6) частично пересекает границы уточняемого земельного участка с кадастровым номером 72:24:0607002:285 (снт Прибрежный, ул. Солнечная, уч.3), местоположение которого определено в соответствии с свидетельством на право собственности на землю № 0400720 от 01.09.95г. Таким образом, при образовании земельного участка с кадастровым номером 72:24:0607002:354 (снт Прибрежный, ул. Солнечная, уч.6) кадастровым инженером, проводившим работы, была допущена реестровая ошибка в части определения местоположения его границ. Указанная реестровая ошибка в описании местоположения границ земельного участка с кадастровым номером 72:24:0607002:354 (снт Прибрежный, ул. Солнечная, уч.6) исправлена по фактическому ограждению, существующему на местности более 15 лет, при этом площадь земельного участка уменьшилась на величину, не превышающую 10% относительно площади сведения о которой содержатся в ЕГРН.

При проведении полевого обследования территории кадастрового квартала, было выявлено, что границы земельного участка с кадастровым номером 72:24:0607002:356 (снт Прибрежный, ул. Солнечная, уч.48) сведения о которых содержатся в ЕГРН, не соответствуют фактическому ограждению. Согласно описания местоположения земельного участка от 06.08.2010, подготовленного председателем правления снт Прибрежный, на основания которого участок был предоставлены Панкиной Н.А. в собственность (Распоряжение Администрации г.Тобольска №504 от 22.03.2011г) участок граничит от точки н1 до точки н2 с участком, принадлежащим Русановой М.А. (на местности это участок с кадастровым номером 72:24:0607002:243 (снт Прибрежный, ул. Солнечная, уч.46), от точки н4 до точки н1 с участком, принадлежащим Самойловой А.Г. (на местности участок с кадастровым номером 72:24:0607002:283 (снт Прибрежный, ул. Солнечная, уч.50). Однако по координатам, сведения о которых содержатся в ЕГРН, участки не смежные, границы земельного участка с кадастровым номером 72:24:0607002:356 (снт Прибрежный, ул. Солнечная, уч.48) смещены на северо-запад, относительно своего фактического местоположения, развернуты. Кроме того, по координатам, сведения о которых содержатся в ЕГРН, участок 72:24:0607002:356 (снт Прибрежный, ул. Солнечная, уч.48) пересекает фактические границы уточняемых земельных участков с кадастровыми номерами 72:24:0607002:50 (снт Прибрежный, ул. Солнечная, уч.56), 72:24:0607002:43 (снт Прибрежный, ул. Урожайная, уч.59), местоположение которых определено в соответствии с свидетельствами на право собственности на землю № 0531981 от 01.09.95г. № 0531979 от 01.09.95г. Таким образом, при образовании земельного участка с кадастровым номером 72:24:0607002:356 (снт Прибрежный, ул. Солнечная, уч.48) кадастровым инженером, проводившим работы, была допущена реестровая ошибка в части определения местоположения его границ. Указанная реестровая ошибка в описании местоположения границ земельного участка с кадастровым номером 72:24:0607002:356 (снт Прибрежный, ул. Солнечная, уч.48) исправлена по фактическому ограждению, существующему на местности более 15 лет, при этом площадь земельного участка уменьшилась на величину, не превышающую 10% относительно

площади сведения о которой содержатся в ЕГРН.
При проведении полевого обследования территории кадастрового квартала, было выявлено, что границы земельного участка с кадастровым номером 72:24:0607002:361 (снт Прибрежный, ул. Урожайная, уч.19) сведения о которых содержатся в ЕГРН, не соответствуют фактическому ограждению. По координатам, сведения о которых содержатся в ЕГРН, границы участка развернуты относительно своего фактического местоположения, а также пересекают фактические границы уточняемого земельного участка с кадастровым номером 72:24:0607002:307 (снт Прибрежный, ул. Урожайная, уч.17), местоположение которого определено в соответствии с свидетельством на право собственности на землю № 0400767 от 01.09.95г, а так же границы земельного участка, расположенного по адресу: г. Тобольск, снт Прибрежный, ул. Урожайная, уч.21, сведения о котором отсутствуют в ЕГРН. Таким образом, при образовании земельного участка с кадастровым номером 72:24:0607002:361 (снт Прибрежный, ул. Урожайная, уч.19) кадастровым инженером, проводившим работы, была допущена реестровая ошибка в части определения местоположения его границ. Указанная реестровая ошибка в описании местоположения границ земельного участка с кадастровым номером 72:24:0607002:361 (снт Прибрежный, ул. Урожайная, уч.19) исправлена по фактическому ограждению, существующему на местности более 15 лет, при этом площадь земельного участка увеличилась на величину, не превышающую 10% относительно площади сведения о которой содержатся в ЕГРН.
При проведении полевого обследования территории кадастрового квартала, было выявлено, что границы земельного участка с кадастровым номером 72:24:0607002:382 (снт Прибрежный, ул. Солнечная, уч.58) сведения о которых содержатся в ЕГРН, не соответствуют фактическому ограждению. Согласно описания местоположения земельного участка от 28.04.2011, подготовленного председателем правления снт Прибрежный, на основания которого участок был предоставлены Орловой Т.В. в собственность (Распоряжение Администрации г.Тобольска №2585 от 08.11.2011г, с изменениями внесенными распоряжением №843 от 12.04.2013) участок граничит от точки н1 до точки н2 с участком, принадлежащим Орловой Т.В. (на местности это участок с кадастровым номером 72:24:0607002:50 (снт Прибрежный, ул. Солнечная, уч.56), от точки н3 до точки н4 с участком, принадлежащим Шулининой Т.Г. (на местности участок с кадастровым номером 72:24:0607002:281 (снт Прибрежный, ул. Солнечная, уч.60). По координатам, сведения о которых содержатся в ЕГРН, границы земельного участка с кадастровым номером 72:24:0607002:382 (снт Прибрежный, ул. Солнечная, уч.58) смещены на северо-запад, относительно своего фактического местоположения и развернуты. Кроме того, по координатам, сведения о которых содержатся в ЕГРН, участок 72:24:0607002:382 (снт Прибрежный, ул. Солнечная, уч.58) пересекает фактические границы уточняемых земельных участков с кадастровыми номерами 72:24:0607002:50 (снт Прибрежный, ул. Солнечная, уч.56), 72:24:0607002:281 (снт Прибрежный, ул. Солнечная, уч.60) местоположение которых определено в соответствии с свидетельствами на право собственности на землю № 0531981 от 01.09.95г. № 0400716 от 01.09.95г. Таким образом, при образовании земельного участка с кадастровым номером 72:24:0607002:382 (снт Прибрежный, ул. Солнечная, уч.58) кадастровым инженером, проводившим работы, была допущена реестровая ошибка в части определения местоположения его границ. Указанная реестровая ошибка в описании местоположения границ земельного участка с кадастровым номером 72:24:0607002:382 (снт Прибрежный, ул. Солнечная, уч.58) исправлена по фактическому ограждению, существующему на местности более 15 лет, при этом площадь земельного участка увеличилась на величину, не превышающую 10% относительно площади сведения о которой содержатся в ЕГРН.
При проведении полевого обследования территории кадастрового квартала, было выявлено, что границы земельного участка с кадастровым номером 72:24:0607002:389 (снт Прибрежный, ул. Урожайная, уч.55) сведения о которых содержатся в ЕГРН, не соответствуют фактическому ограждению. Существующая часть границы земельного участка от точки 1112 до точки 182 пересекает фактические границы ранее учтенного земельного участка с кадастровым номером 72:24:0607002:43, уточнение границ которого проводится в рамках проведения комплексных кадастровых работ. Кроме того, существующая часть границы земельного участка с кадастровым номером 72:24:0607002:389 от точки 182 до точки 219 не соответствует фактическим границам земельного участка с кадастровым номером 72:24:0607002:356, исправление местоположения границ которого проводится в рамках проведения комплексных кадастровых работ. Таким образом, при образовании земельного участка с кадастровым номером 72:24:0607002:389 (снт Прибрежный, ул. Урожайная, уч.55) кадастровым инженером, проводившим работы, была допущена реестровая ошибка в части определения местоположения его границ, ввиду того, что не были учтены фактические границы смежных земельных участков. Указанная реестровая ошибка в описании местоположения границ земельного участка с кадастровым номером 72:24:0607002:389 (снт Прибрежный, ул. Урожайная, уч.55) исправлена по фактическому ограждению, существующему на местности более 15 лет, при этом площадь земельного участка увеличилась на величину, не превышающую 10% относительно площади сведения о которой содержатся в ЕГРН.
При проведении полевого обследования территории кадастрового квартала, было выявлено, что границы смежных земельных участков с кадастровыми номерами 72:24:0607002:408 (снт Прибрежный, ул. Урожайная, уч.26), 72:24:0607002:414 (снт Прибрежный, ул. Урожайная, уч.28) сведения о которых содержатся в ЕГРН, не

соответствуют фактическому местоположению. Согласно описания местоположения земельного участка с кадастровым номером 72:24:0607002:408 (снт Прибрежный, ул. Урожайная, уч.26) от 22.04.2011, на основания которого участок был предоставлен Ивановой В.Г. в собственность (Распоряжение Администрации г.Тобольска №2396 от 13.10.2011г, участок граничит от точки н1 до точки н2 с участком, принадлежащим Копотилову А.М. (на местности это участок с кадастровым номером 72:24:0607002:271 (снт Прибрежный, ул. Урожайная, уч.24). Однако по координатам, сведения о которых содержатся в ЕГРН, земельный участок с кадастровым номером 72:24:0607002:408 (снт Прибрежный, ул. Урожайная, уч.26) фактически расположен на территории уточняемого участка с кадастровым номером 72:24:0607002:271 (снт Прибрежный, ул. Урожайная, уч.24), а земельный участок с кадастровым номером 72:24:0607002:414 (снт Прибрежный, ул. Урожайная, уч.28) фактически расположен на территории уточняемого участка с кадастровым номером 72:24:0607002:408 (снт Прибрежный, ул. Урожайная, уч.26). Участки смещены на юго-восток, относительно своего фактического местоположения. Таким образом, при образовании земельных участков с кадастровыми номерами земельных участков с кадастровыми номерами 72:24:0607002:408 (снт Прибрежный, ул. Урожайная, уч.26), 72:24:0607002:414 (снт Прибрежный, ул. Урожайная, уч.28) кадастровым инженером, проводившим работы, была допущена реестровая ошибка в части определения местоположения границ земельных участков. Указанная реестровая ошибка в описании местоположения границ земельных участков с кадастровыми номерами 72:24:0607002:408 (снт Прибрежный, ул. Урожайная, уч.26), 72:24:0607002:414 (снт Прибрежный, ул. Урожайная, уч.28) исправлена по фактическому использованию, существующему на местности более 15 лет, при этом площадь земельного участка 72:24:0607002:408 уменьшилась на величину, не превышающую 10% относительно площади сведения о которой содержатся в ЕГРН, площадь земельного участка 72:24:0607002:414 увеличилась относительно площади сведения о которой содержатся в ЕГРН, на величину, не превышающую предельный минимальный размер земельного участка. При проведении полевого обследования территории кадастрового квартала, было выявлено, что границы земельного участка с кадастровым номером 72:24:0607002:607. Существующая часть границы земельного участка от точки 1123 до точки 1120 пересекает фактические границы ранее учтенного земельного участка с кадастровым номером 72:24:0607002:129, уточнение границ которого проводится в рамках проведения комплексных кадастровых работ. Кроме того, вышеуказанная часть существующей границы земельного участка, фактически расположена на землях общего пользования снт Прибрежный, ул. Солнечная. Таким образом, при образовании земельного участка с кадастровым номером 72:24:0607002:607 кадастровым инженером, проводившим работы, была допущена реестровая ошибка в части определения местоположения его границ, ввиду того, что не были учтены фактические границы земельных участков, а также границы земель общего пользования. Указанная реестровая ошибка в описании местоположения границ земельного участка с кадастровым номером 72:24:0607002:607 исправлена по фактическому ограждению, существующему на местности более 15 лет, при этом площадь земельного участка уменьшилась на величину, не превышающую 10% относительно площади сведения о которой содержатся в ЕГРН.
Описание местоположения здания, сооружения, объекта незавершенного строительства на земельном участке
В ходе проведения комплексных кадастровых работ было выявлено, что местоположение 13 объектов капитального строительства, расположенных в границах кадастрового квартала 72:24:0607002, не соответствуют установленным требованиям Федерального закона от 13.07.2015г. № 218- ФЗ. Объекты капитального строительства с кадастровыми номерами 72:24:0607002:370, 72:24:0607002:416, 72:24:0607002:423, 72:24:0607002:424, 72:24:0607002:439 отсутствуют на местности, в связи с чем их местоположение не уточнялось. Объект капитального строительства с кадастровым номером 72:24:0607002:368 расположен в ином кадастровом квартале, не являющемся объектом комплексных кадастровых работ, в связи с чем его местоположение не уточнялось.

Сведения о пунктах геодезической сети и средствах измерений

1. Сведения о пунктах геодезической сети:

№ п/п	Вид геодезической сети	Название пункта геодезической сети и тип знака	Система координат пункта геодезической сети	Координаты пункта, м		Дата обследования 16 мая 2025 г.		
						Сведения о состоянии		
				X	Y	наружного знака пункта	центра пункта	марки центра пункта
1	2	3	4	5	6	7	8	9
1	2	3	4	5	6	7	8	9
1	ГГС. 2	Сумкино, сигн.*, 33.500 м	МСК-72, зона 2	443 792,44	2 544 551,45	Утрачен	Сохранился	Сохранился
2	ГГС. 1	Тобольск, сигн.*, 39.200 м		453 118,97	2 540 214,00			
3	ГГС. 3	Жуковка, сигн.*, 30.700 м		449 090,36	2 546 229,35			

2. Сведения об использованных средствах измерений:

№ п/п	Наименование и обозначение типа средства измерений - прибора (инструмента, аппаратуры)	Заводской или серийный номер средства измерений	Реквизиты свидетельства о поверке прибора (инструмента, аппаратуры) и (или) срок действия поверки
1	2	3	4
1	Аппаратура геодезическая спутниковая EFT M1 Plus	SG11657016	№ С-ГКФ/10-03-2025/415485658 от 10.03.2025
2	Аппаратура геодезическая спутниковая EFT M3 PLUS	TH13814212	№ С-ГКФ/10-03-2025/415486329 от 10.03.2025

Сведения об уточняемых земельных участках

1. Сведения о характерных точках границ уточняемого земельного участка с кадастровым номером 72:24:0607002:3 :

Система координат МСК-72, зона 2 Зона № 2

Обозначение характерных точек границ	Координаты, м				Метод определения координат	Формулы, примененные для расчета средней квадратической погрешности определения координат характерных точек границ (Mt), с подставленными в такие формулы значениями и итоговые (вычисленные) значения Mt, м	Описание закрепления точки
	содержатся в Едином государственном реестре недвижимости		определены в результате выполнения комплексных кадастровых работ				
	X	Y	X	Y			
1	2	3	4	5	6	7	8
н26У	—	—	450 937,03	2 537 750,10	Метод спутниковых геодезических измерений (определений)	Mt = 0,10	—
н27У	—	—	450 932,73	2 537 714,96			
н28У	—	—	450 950,85	2 537 712,79			
н29У	—	—	450 955,05	2 537 747,94			
н26У	—	—	450 937,03	2 537 750,10			

2. Сведения о частях границ уточняемого земельного участка с кадастровым номером 72:24:0607002:3 :

Обозначение части границ		Горизонтальное проложение (S), м	Описание прохождения части границ	Сведения о согласовании местоположения границ (согласовано/спорное)
от т.	до т.			
1	2	3	4	5
н26У	н27У	35,40	—	согласовано
н27У	н28У	18,25		
н28У	н29У	35,40		
н29У	н26У	18,15		

3. Сведения о характеристиках уточняемого земельного участка с кадастровым номером 72:24:0607002:3 :		
№ п/п	Наименование характеристики земельного участка	Значение характеристики
1	2	3
1	2	3
1.	Сведения об адресе земельного участка	—
1.1.	Сведения об ином месте нахождения земельного участка, не являющегося объектом адресации, в структурированном виде	Российская Федерация, Тюменская область, Тобольск город, участок 38
1.2.	Дополнительные сведения о месте нахождения земельного участка	Местоположение установлено относительно ориентира, расположенного за пределами участка. Почтовый адрес ориентира: обл. Тюменская, г. Тобольск, С/Т Голубка, участок № 38.
2.	Площадь земельного участка ± величина погрешности определения (вычисления) площади (Р ± ΔР), м²	644 ± 9
3.	Формула, примененная для вычисления предельной погрешности определения площади земельного участка, с подставленными значениями и итоговые (вычисленные) значения	3,5*0,10*√(644) = 9
4.	Площадь земельного участка согласно сведениям Единого государственного реестра недвижимости (Ркад), м²	644
5.	Оценка расхождения Р и Ркад (Р - Ркад), м²	0
6.	Предельный минимальный и максимальный размеры земельного участка (Рмин и Рмакс), м²	Рмин = 600 Рмакс = 1 500
7.	Вид (виды) разрешенного использования	для садового участка
7.1.	Дополнительные сведения об использовании земельного участка	—
8.	Кадастровый или иной государственный учетный номер (инвентарный) здания, сооружения, объекта незавершенного строительства, расположенного на земельном участке	—
9.	Сведения о земельных участках (землях общего пользования, территории общего пользования), посредством которых обеспечивается доступ	Земли (земельные участки) общего пользования
10.	Иные сведения	—
4. Пояснения к сведениям об уточняемом земельном участке с кадастровым номером 72:24:0607002:3 :		
1.	—	

1. Сведения о характерных точках границ уточняемого земельного участка с кадастровым номером 72:24:0607002:4 :

Система координат МСК-72, зона 2 Зона № 2

Обозначение характерных точек границ	Координаты, м				Метод определения координат	Формулы, примененные для расчета средней квадратической погрешности определения координат характерных точек границ (Mt), с подставленными в такие формулы значениями и итоговые (вычисленные) значения Mt, м	Описание закрепления точки
	содержатся в Едином государственном реестре недвижимости		определены в результате выполнения комплексных кадастровых работ				
	X	Y	X	Y			
1	2	3	4	5	6	7	8
н30У	—	—	450 809,01	2 537 761,96	Метод спутниковых геодезических измерений (определений)	Mt = 0,10	—
н31У	—	—	450 800,69	2 537 717,53			
н32У	—	—	450 799,47	2 537 711,04			
н33У	—	—	450 818,66	2 537 708,31			
н34У	—	—	450 827,84	2 537 759,43			
н30У	—	—	450 809,01	2 537 761,96			

2. Сведения о частях границ уточняемого земельного участка с кадастровым номером 72:24:0607002:4 :

Обозначение части границ		Горизонтальное проложение (S), м	Описание прохождения части границ	Сведения о согласовании местоположения границ (согласовано/спорное)
от т.	до т.			
1	2	3	4	5
н30У	н31У	45,20	—	согласовано
н31У	н32У	6,60		
н32У	н33У	19,38		
н33У	н34У	51,94		
н34У	н30У	19,00		

3. Сведения о характеристиках уточняемого земельного участка с кадастровым номером 72:24:0607002:4 :

№ п/п	Наименование характеристики земельного участка	Значение характеристики

1	2	3
1	2	3
1.	Сведения об адресе земельного участка	—
1.1.	Сведения об ином месте нахождения земельного участка, не являющегося объектом адресации, в структурированном виде	Российская Федерация, Тюменская область, Тобольск город, участок 46
1.2.	Дополнительные сведения о месте нахождения земельного участка	Местоположение установлено относительно ориентира, расположенного за пределами участка. Почтовый адрес ориентира: обл. Тюменская, г. Тобольск, С/т "Голубка", участок № 46.
2.	Площадь земельного участка ± величина погрешности определения (вычисления) площади (Р ± ΔР), м²	994 ± 11
3.	Формула, примененная для вычисления предельной погрешности определения площади земельного участка, с подставленными значениями и итоговые (вычисленные) значения	3,5*0,10*√(994) = 11
4.	Площадь земельного участка согласно сведениям Единого государственного реестра недвижимости (Ркад), м²	994
5.	Оценка расхождения Р и Ркад (Р - Ркад), м²	0
6.	Предельный минимальный и максимальный размеры земельного участка (Рмин и Рмакс), м²	Рмин = 600 Рмакс = 1 500
7.	Вид (виды) разрешенного использования	садовый участок
7.1.	Дополнительные сведения об использовании земельного участка	—
8.	Кадастровый или иной государственный учетный номер (инвентарный) здания, сооружения, объекта незавершенного строительства, расположенного на земельном участке	—
9.	Сведения о земельных участках (землях общего пользования, территории общего пользования), посредством которых обеспечивается доступ	Земли (земельные участки) общего пользования
10.	Иные сведения	—
4. Пояснения к сведениям об уточняемом земельном участке с кадастровым номером	72:24:0607002:4 :	
1.	—	

1. Сведения о характерных точках границ уточняемого земельного участка с кадастровым номером 72:24:0607002:6 :

Система координат МСК-72, зона 2 Зона № 2

Обозначение характерных точек границ	Координаты, м				Метод определения координат	Формулы, примененные для расчета средней квадратической погрешности определения координат характерных точек границ (Mt), с подставленными в такие формулы значениями и итоговые (вычисленные) значения Mt, м	Описание закрепления точки
	содержатся в Едином государственном реестре недвижимости		определены в результате выполнения комплексных кадастровых работ				
	X	Y	X	Y			
1	2	3	4	5	6	7	8
н35У	—	—	450 804,59	2 537 622,54	Метод спутниковых геодезических измерений (определений)	Mt = 0,10	—
н36У	—	—	450 804,87	2 537 660,19			
н37У	—	—	450 789,38	2 537 660,76			
н38У	—	—	450 789,09	2 537 622,78			
н35У	—	—	450 804,59	2 537 622,54			

2. Сведения о частях границ уточняемого земельного участка с кадастровым номером 72:24:0607002:6 :

Обозначение части границ		Горизонтальное проложение (S), м	Описание прохождения части границ	Сведения о согласовании местоположения границ (согласовано/спорное)
от т.	до т.			
1	2	3	4	5
н35У	н36У	37,65	—	согласовано
н36У	н37У	15,50		
н37У	н38У	37,98		
н38У	н35У	15,50		

3. Сведения о характеристиках уточняемого земельного участка с кадастровым номером 72:24:0607002:6 :

№ п/п	Наименование характеристики земельного участка	Значение характеристики

1	2	3
1	2	3
1.	Сведения об адресе земельного участка	—
1.1.	Сведения об ином месте нахождения земельного участка, не являющегося объектом адресации, в структурированном виде	Российская Федерация, Тюменская область, Тобольск город, участок 129
1.2.	Дополнительные сведения о месте нахождения земельного участка	Местоположение установлено относительно ориентира, расположенного за пределами участка. Почтовый адрес ориентира: обл. Тюменская, г. Тобольск, С/т "Голубка", участок № 129.
2.	Площадь земельного участка ± величина погрешности определения (вычисления) площади (Р ± ΔР), м²	586 ± 8
3.	Формула, примененная для вычисления предельной погрешности определения площади земельного участка, с подставленными значениями и итоговые (вычисленные) значения	3,5*0,10*√(586) = 8
4.	Площадь земельного участка согласно сведениям Единого государственного реестра недвижимости (Ркад), м²	586
5.	Оценка расхождения Р и Ркад (Р - Ркад), м²	0
6.	Предельный минимальный и максимальный размеры земельного участка (Рмин и Рмакс), м²	Рмин = 600 Рмакс = 1 500
7.	Вид (виды) разрешенного использования	садовый участок
7.1.	Дополнительные сведения об использовании земельного участка	—
8.	Кадастровый или иной государственный учетный номер (инвентарный) здания, сооружения, объекта незавершенного строительства, расположенного на земельном участке	—
9.	Сведения о земельных участках (землях общего пользования, территории общего пользования), посредством которых обеспечивается доступ	Земли (земельные участки) общего пользования
10.	Иные сведения	—
4. Пояснения к сведениям об уточняемом земельном участке с кадастровым номером	72:24:0607002:6	:
1.	—	

1. Сведения о характерных точках границ уточняемого земельного участка с кадастровым номером 72:24:0607002:7 :

Система координат МСК-72, зона 2 Зона № 2

Обозначение характерных точек границ	Координаты, м				Метод определения координат	Формулы, примененные для расчета средней квадратической погрешности определения координат характерных точек границ (Mt), с подставленными в такие формулы значениями и итоговые (вычисленные) значения Mt, м	Описание закрепления точки
	содержатся в Едином государственном реестре недвижимости		определены в результате выполнения комплексных кадастровых работ				
	X	Y	X	Y			
1	2	3	4	5	6	7	8
н39У	—	—	450 856,83	2 537 622,24	Метод спутниковых геодезических измерений (определений)	Mt = 0,10	—
н40У	—	—	450 857,12	2 537 658,04			
н41У	—	—	450 840,55	2 537 658,51			
н42У	—	—	450 840,20	2 537 622,25			
н39У	—	—	450 856,83	2 537 622,24			

2. Сведения о частях границ уточняемого земельного участка с кадастровым номером 72:24:0607002:7 :

Обозначение части границ		Горизонтальное проложение (S), м	Описание прохождения части границ	Сведения о согласовании местоположения границ (согласовано/спорное)
от т.	до т.			
1	2	3	4	5
н39У	н40У	35,80	—	согласовано
н40У	н41У	16,58		
н41У	н42У	36,26		
н42У	н39У	16,63		

3. Сведения о характеристиках уточняемого земельного участка с кадастровым номером 72:24:0607002:7 :

№ п/п	Наименование характеристики земельного участка	Значение характеристики

1	2	3
1	2	3
1.	Сведения об адресе земельного участка	—
1.1.	Сведения об ином месте нахождения земельного участка, не являющегося объектом адресации, в структурированном виде	Российская Федерация, Тюменская область, Тобольск город, участок 135
1.2.	Дополнительные сведения о месте нахождения земельного участка	Местоположение установлено относительно ориентира, расположенного за пределами участка. Почтовый адрес ориентира: Тюменская обл., г. Тобольск, С/т "Голубка", участок № 135.
2.	Площадь земельного участка ± величина погрешности определения (вычисления) площади (Р ± ΔР), м²	598 ± 9
3.	Формула, примененная для вычисления предельной погрешности определения площади земельного участка, с подставленными значениями и итоговые (вычисленные) значения	3,5*0,10*√(598) = 9
4.	Площадь земельного участка согласно сведениям Единого государственного реестра недвижимости (Ркад), м²	598
5.	Оценка расхождения Р и Ркад (Р - Ркад), м²	0
6.	Предельный минимальный и максимальный размеры земельного участка (Рмин и Рмакс), м²	Рмин = 600 Рмакс = 1 500
7.	Вид (виды) разрешенного использования	для садового участка
7.1.	Дополнительные сведения об использовании земельного участка	—
8.	Кадастровый или иной государственный учетный номер (инвентарный) здания, сооружения, объекта незавершенного строительства, расположенного на земельном участке	—
9.	Сведения о земельных участках (землях общего пользования, территории общего пользования), посредством которых обеспечивается доступ	Земли (земельные участки) общего пользования
10.	Иные сведения	—
4. Пояснения к сведениям об уточняемом земельном участке с кадастровым номером	72:24:0607002:7	:
1.	—	

1. Сведения о характерных точках границ уточняемого земельного участка с кадастровым номером 72:24:0607002:8 :

Система координат МСК-72, зона 2 Зона № 2

Обозначение характерных точек границ	Координаты, м				Метод определения координат	Формулы, примененные для расчета средней квадратической погрешности определения координат характерных точек границ (Mt), с подставленными в такие формулы значениями и итоговые (вычисленные) значения Mt, м	Описание закрепления точки
	содержатся в Едином государственном реестре недвижимости		определены в результате выполнения комплексных кадастровых работ				
	X	Y	X	Y			
1	2	3	4	5	6	7	8
н43У	—	—	450 826,24	2 537 593,25	Метод спутниковых геодезических измерений (определений)	Mt = 0,10	—
н44У	—	—	450 826,24	2 537 617,25			
н45У	—	—	450 796,24	2 537 617,25			
н46У	—	—	450 796,24	2 537 593,25			
н43У	—	—	450 826,24	2 537 593,25			

2. Сведения о частях границ уточняемого земельного участка с кадастровым номером 72:24:0607002:8 :

Обозначение части границ		Горизонтальное проложение (S), м	Описание прохождения части границ	Сведения о согласовании местоположения границ (согласовано/спорное)
от т.	до т.			
1	2	3	4	5
н43У	н44У	24,00	—	согласовано
н44У	н45У	30,00		
н45У	н46У	24,00		
н46У	н43У	30,00		

3. Сведения о характеристиках уточняемого земельного участка с кадастровым номером 72:24:0607002:8 :

№ п/п	Наименование характеристики земельного участка	Значение характеристики

1	2	3
1	2	3
1.	Сведения об адресе земельного участка	—
1.1.	Сведения об ином месте нахождения земельного участка, не являющегося объектом адресации, в структурированном виде	Российская Федерация, Тюменская область, Тобольск город, участок 171
1.2.	Дополнительные сведения о месте нахождения земельного участка	Местоположение установлено относительно ориентира, расположенного за пределами участка. Почтовый адрес ориентира: обл. Тюменская, г. Тобольск, С/т "Голубка", участок № 171.
2.	Площадь земельного участка ± величина погрешности определения (вычисления) площади (Р ± ΔР), м²	720 ± 9
3.	Формула, примененная для вычисления предельной погрешности определения площади земельного участка, с подставленными значениями и итоговые (вычисленные) значения	3,5*0,10*√(720) = 9
4.	Площадь земельного участка согласно сведениям Единого государственного реестра недвижимости (Ркад), м²	720
5.	Оценка расхождения Р и Ркад (Р - Ркад), м²	0
6.	Предельный минимальный и максимальный размеры земельного участка (Рмин и Рмакс), м²	Рмин = 600 Рмакс = 1 500
7.	Вид (виды) разрешенного использования	садовый участок
7.1.	Дополнительные сведения об использовании земельного участка	—
8.	Кадастровый или иной государственный учетный номер (инвентарный) здания, сооружения, объекта незавершенного строительства, расположенного на земельном участке	—
9.	Сведения о земельных участках (землях общего пользования, территории общего пользования), посредством которых обеспечивается доступ	Земли (земельные участки) общего пользования
10.	Иные сведения	—
4. Пояснения к сведениям об уточняемом земельном участке с кадастровым номером	72:24:0607002:8	:
1.	—	

1. Сведения о характерных точках границ уточняемого земельного участка с кадастровым номером 72:24:0607002:9 :

Система координат МСК-72, зона 2 Зона № 2

Обозначение характерных точек границ	Координаты, м				Метод определения координат	Формулы, примененные для расчета средней квадратической погрешности определения координат характерных точек границ (Mt), с подставленными в такие формулы значениями и итоговые (вычисленные) значения Mt, м	Описание закрепления точки
	содержатся в Едином государственном реестре недвижимости		определены в результате выполнения комплексных кадастровых работ				
	X	Y	X	Y			
1	2	3	4	5	6	7	8
н47У	—	—	450 501,51	2 537 662,15	Метод спутниковых геодезических измерений (определений)	Mt = 0,10	—
н48У	—	—	450 495,51	2 537 609,95			
49	—	—	450 500,99	2 537 608,90	Аналитический метод		
н50У	—	—	450 506,64	2 537 607,84	Метод спутниковых геодезических измерений (определений)		
н51У	—	—	450 511,37	2 537 660,33			
н47У	—	—	450 501,51	2 537 662,15			

2. Сведения о частях границ уточняемого земельного участка с кадастровым номером 72:24:0607002:9 :

Обозначение части границ		Горизонтальное проложение (S), м	Описание прохождения части границ	Сведения о согласовании местоположения границ (согласовано/спорное)
от т.	до т.			
1	2	3	4	5
н47У	н48У	52,54	—	согласовано
н48У	49	5,58		
49	н50У	5,75		
н50У	н51У	52,70		
н51У	н47У	10,03		

3. Сведения о характеристиках уточняемого земельного участка с кадастровым номером 72:24:0607002:9 :

№ п/п	Наименование характеристики земельного участка	Значение характеристики

1	2	3
1	2	3
1.	Сведения об адресе земельного участка	—
1.1.	Сведения об ином месте нахождения земельного участка, не являющегося объектом адресации, в структурированном виде	Российская Федерация, Тюменская область, Тобольск город, Прибрежный садовое некоммерческое товарищество
1.2.	Дополнительные сведения о месте нахождения земельного участка	Местоположение установлено относительно ориентира, расположенного за пределами участка. Почтовый адрес ориентира: обл. Тюменская, г. Тобольск, с/к Прибрежный, ул. Урожайная, 102.
2.	Площадь земельного участка ± величина погрешности определения (вычисления) площади (Р ± ΔР), м²	560 ± 8
3.	Формула, примененная для вычисления предельной погрешности определения площади земельного участка, с подставленными значениями и итоговые (вычисленные) значения	3,5*0,10*√(560) = 8
4.	Площадь земельного участка согласно сведениям Единого государственного реестра недвижимости (Ркад), м²	554
5.	Оценка расхождения Р и Ркад (Р - Ркад), м²	6
6.	Предельный минимальный и максимальный размеры земельного участка (Рмин и Рмакс), м²	Рмин = 600 Рмакс = 1 500
7.	Вид (виды) разрешенного использования	садовый участок
7.1.	Дополнительные сведения об использовании земельного участка	—
8.	Кадастровый или иной государственный учетный номер (инвентарный) здания, сооружения, объекта незавершенного строительства, расположенного на земельном участке	—
9.	Сведения о земельных участках (землях общего пользования, территории общего пользования), посредством которых обеспечивается доступ	Земли (земельные участки) общего пользования
10.	Иные сведения	—
4. Пояснения к сведениям об уточняемом земельном участке с кадастровым номером	72:24:0607002:9 :	
1.	—	

1. Сведения о характерных точках границ уточняемого земельного участка с кадастровым номером 72:24:0607002:11 :

Система координат МСК-72, зона 2 Зона № 2

Обозначение характерных точек границ	Координаты, м				Метод определения координат	Формулы, примененные для расчета средней квадратической погрешности определения координат характерных точек границ (Mt), с подставленными в такие формулы значениями и итоговые (вычисленные) значения Mt, м	Описание закрепления точки
	содержатся в Едином государственном реестре недвижимости		определены в результате выполнения комплексных кадастровых работ				
	X	Y	X	Y			
1	2	3	4	5	6	7	8
н52У	—	—	450 309,75	2 537 649,99	Метод спутниковых геодезических измерений (определений)	Mt = 0,10	—
н53У	—	—	450 291,97	2 537 603,10			
н54У	—	—	450 304,02	2 537 598,22			
н55У	—	—	450 304,74	2 537 600,10			
56	—	—	450 321,71	2 537 645,00	Аналитический метод		
57	—	—	450 318,82	2 537 646,16			
58	—	—	450 317,70	2 537 646,79			
н52У	—	—	450 309,75	2 537 649,99	Метод спутниковых геодезических измерений (определений)		

2. Сведения о частях границ уточняемого земельного участка с кадастровым номером 72:24:0607002:11 :

Обозначение части границ		Горизонтальное проложение (S), м	Описание прохождения части границ	Сведения о согласовании местоположения границ (согласовано/спорное)
от т.	до т.			
1	2	3	4	5
н52У	н53У	50,15	—	согласовано
н53У	н54У	13,00		
н54У	н55У	2,01		
н55У	56	48,00		
56	57	3,11		
57	58	1,29		
58	н52У	8,57		

3. Сведения о характеристиках уточняемого земельного участка с кадастровым номером 72:24:0607002:11 :		
№ п/п	Наименование характеристики земельного участка	Значение характеристики
1	2	3
1.	Сведения об адресе земельного участка	—
1.1.	Сведения об ином месте нахождения земельного участка, не являющегося объектом адресации, в структурированном виде	Российская Федерация, Тюменская область, Тобольск город, Прибрежный садовое некоммерческое товарищество
1.2.	Дополнительные сведения о месте нахождения земельного участка	Местоположение установлено относительно ориентира, расположенного за пределами участка. Почтовый адрес ориентира: обл. Тюменская, г. Тобольск, ск Прибрежный ул.Набережная, 67.
2.	Площадь земельного участка ± величина погрешности определения (вычисления) площади (Р ± ΔР), м²	650 ± 9
3.	Формула, примененная для вычисления предельной погрешности определения площади земельного участка, с подставленными значениями и итоговые (вычисленные) значения	3,5*0,10*√(650) = 9
4.	Площадь земельного участка согласно сведениям Единого государственного реестра недвижимости (Ркад), м²	650
5.	Оценка расхождения Р и Ркад (Р - Ркад), м²	0
6.	Предельный минимальный и максимальный размеры земельного участка (Рмин и Рмакс), м²	Рмин = 600 Рмакс = 1 500
7.	Вид (виды) разрешенного использования	садовый участок
7.1.	Дополнительные сведения об использовании земельного участка	—
8.	Кадастровый или иной государственный учетный номер (инвентарный) здания, сооружения, объекта незавершенного строительства, расположенного на земельном участке	—
9.	Сведения о земельных участках (землях общего пользования, территории общего пользования), посредством которых обеспечивается доступ	Земли (земельные участки) общего пользования
10.	Иные сведения	—
4. Пояснения к сведениям об уточняемом земельном участке с кадастровым номером 72:24:0607002:11 :		
1.	—	

1. Сведения о характерных точках границ уточняемого земельного участка с кадастровым номером 72:24:0607002:12 :

Система координат МСК-72, зона 2 Зона № 2

Обозначение характерных точек границ	Координаты, м				Метод определения координат	Формулы, примененные для расчета средней квадратической погрешности определения координат характерных точек границ (Mt), с подставленными в такие формулы значениями и итоговые (вычисленные) значения Mt, м	Описание закрепления точки
	содержатся в Едином государственном реестре недвижимости		определены в результате выполнения комплексных кадастровых работ				
	X	Y	X	Y			
1	2	3	4	5	6	7	8
59	—	—	450 116,54	2 538 209,81	Метод спутниковых геодезических измерений (определений)	Mt = 0,10	—
н60У	—	—	450 100,39	2 538 221,60			
н61У	—	—	450 082,11	2 538 196,57			
н62У	—	—	450 098,26	2 538 184,77			
59	—	—	450 116,54	2 538 209,81			

2. Сведения о частях границ уточняемого земельного участка с кадастровым номером 72:24:0607002:12 :

Обозначение части границ		Горизонтальное проложение (S), м	Описание прохождения части границ	Сведения о согласовании местоположения границ (согласовано/спорное)
от т.	до т.			
1	2	3	4	5
59	н60У	20,00	—	согласовано
н60У	н61У	30,99		
н61У	н62У	20,00		
н62У	59	31,00		

3. Сведения о характеристиках уточняемого земельного участка с кадастровым номером 72:24:0607002:12 :

№ п/п	Наименование характеристики земельного участка	Значение характеристики

1	2	3
1	2	3
1.	Сведения об адресе земельного участка	—
1.1.	Сведения об ином месте нахождения земельного участка, не являющегося объектом адресации, в структурированном виде	Российская Федерация, Тюменская область, Тобольск город, Дальняя улица
1.2.	Дополнительные сведения о месте нахождения земельного участка	Местоположение установлено относительно ориентира, расположенного за пределами участка. Почтовый адрес ориентира: Тюменская обл., г. Тобольск, С/к "Ромашка", ул. Дальняя, 54а.
2.	Площадь земельного участка ± величина погрешности определения (вычисления) площади (Р ± ΔР), м²	620 ± 9
3.	Формула, примененная для вычисления предельной погрешности определения площади земельного участка, с подставленными значениями и итоговые (вычисленные) значения	3,5*0,10*√(620) = 9
4.	Площадь земельного участка согласно сведениям Единого государственного реестра недвижимости (Ркад), м²	620
5.	Оценка расхождения Р и Ркад (Р - Ркад), м²	0
6.	Предельный минимальный и максимальный размеры земельного участка (Рмин и Рмакс), м²	Рмин = 600 Рмакс = 1 500
7.	Вид (виды) разрешенного использования	садовый участок
7.1.	Дополнительные сведения об использовании земельного участка	—
8.	Кадастровый или иной государственный учетный номер (инвентарный) здания, сооружения, объекта незавершенного строительства, расположенного на земельном участке	—
9.	Сведения о земельных участках (землях общего пользования, территории общего пользования), посредством которых обеспечивается доступ	Земли (земельные участки) общего пользования
10.	Иные сведения	—
4. Пояснения к сведениям об уточняемом земельном участке с кадастровым номером	72:24:0607002:12	:
1.	—	

1. Сведения о характерных точках границ уточняемого земельного участка с кадастровым номером 72:24:0607002:13 :

Система координат МСК-72, зона 2 Зона № 2

Обозначение характерных точек границ	Координаты, м				Метод определения координат	Формулы, примененные для расчета средней квадратической погрешности определения координат характерных точек границ (Mt), с подставленными в такие формулы значениями и итоговые (вычисленные) значения Mt, м	Описание закрепления точки
	содержатся в Едином государственном реестре недвижимости		определены в результате выполнения комплексных кадастровых работ				
	X	Y	X	Y			
1	2	3	4	5	6	7	8
н63У	—	—	450 120,95	2 538 003,79	Метод спутниковых геодезических измерений (определений)	Mt = 0,10	—
н64У	—	—	450 085,38	2 537 939,52			
н65У	—	—	450 097,28	2 537 932,94			
н66У	—	—	450 132,84	2 537 997,20			
н63У	—	—	450 120,95	2 538 003,79			

2. Сведения о частях границ уточняемого земельного участка с кадастровым номером 72:24:0607002:13 :

Обозначение части границ		Горизонтальное проложение (S), м	Описание прохождения части границ	Сведения о согласовании местоположения границ (согласовано/спорное)
от т.	до т.			
1	2	3	4	5
н63У	н64У	73,46	—	согласовано
н64У	н65У	13,60		
н65У	н66У	73,44		
н66У	н63У	13,59		

3. Сведения о характеристиках уточняемого земельного участка с кадастровым номером 72:24:0607002:13 :

№ п/п	Наименование характеристики земельного участка	Значение характеристики

1	2	3
1	2	3
1.	Сведения об адресе земельного участка	—
1.1.	Сведения об ином месте нахождения земельного участка, не являющегося объектом адресации, в структурированном виде	Российская Федерация, Тюменская область, Тобольск город
1.2.	Дополнительные сведения о месте нахождения земельного участка	Местоположение установлено относительно ориентира, расположенного за пределами участка. Почтовый адрес ориентира: обл. Тюменская, г. Тобольск, ск Ромашка ул. Лесная, 31.
2.	Площадь земельного участка ± величина погрешности определения (вычисления) площади (Р ± ΔР), м²	999 ± 11
3.	Формула, примененная для вычисления предельной погрешности определения площади земельного участка, с подставленными значениями и итоговые (вычисленные) значения	3,5*0,10*√(999) = 11
4.	Площадь земельного участка согласно сведениям Единого государственного реестра недвижимости (Ркад), м²	999
5.	Оценка расхождения Р и Ркад (Р - Ркад), м²	0
6.	Предельный минимальный и максимальный размеры земельного участка (Рмин и Рмакс), м²	Рмин = 600 Рмакс = 1 500
7.	Вид (виды) разрешенного использования	садовый участок
7.1.	Дополнительные сведения об использовании земельного участка	—
8.	Кадастровый или иной государственный учетный номер (инвентарный) здания, сооружения, объекта незавершенного строительства, расположенного на земельном участке	—
9.	Сведения о земельных участках (землях общего пользования, территории общего пользования), посредством которых обеспечивается доступ	Земли (земельные участки) общего пользования
10.	Иные сведения	—
4. Пояснения к сведениям об уточняемом земельном участке с кадастровым номером		72:24:0607002:13 :
1.	—	

1. Сведения о характерных точках границ уточняемого земельного участка с кадастровым номером 72:24:0607002:14 :

Система координат МСК-72, зона 2 Зона № 2

Обозначение характерных точек границ	Координаты, м				Метод определения координат	Формулы, примененные для расчета средней квадратической погрешности определения координат характерных точек границ (Mt), с подставленными в такие формулы значениями и итоговые (вычисленные) значения Mt, м	Описание закрепления точки
	содержатся в Едином государственном реестре недвижимости		определены в результате выполнения комплексных кадастровых работ				
	X	Y	X	Y			
1	2	3	4	5	6	7	8
н67У	—	—	450 619,76	2 537 806,81	Метод спутниковых геодезических измерений (определений)	Mt = 0,10	—
н68У	—	—	450 641,45	2 537 878,60			
н69У	—	—	450 630,21	2 537 881,16			
н70У	—	—	450 608,52	2 537 809,37			
н67У	—	—	450 619,76	2 537 806,81			

2. Сведения о частях границ уточняемого земельного участка с кадастровым номером 72:24:0607002:14 :

Обозначение части границ		Горизонтальное проложение (S), м	Описание прохождения части границ	Сведения о согласовании местоположения границ (согласовано/спорное)
от т.	до т.			
1	2	3	4	5
н67У	н68У	75,00	—	согласовано
н68У	н69У	11,53		
н69У	н70У	75,00		
н70У	н67У	11,53		

3. Сведения о характеристиках уточняемого земельного участка с кадастровым номером 72:24:0607002:14 :

№ п/п	Наименование характеристики земельного участка	Значение характеристики

1	2	3
1	2	3
1.	Сведения об адресе земельного участка	—
1.1.	Сведения об ином месте нахождения земельного участка, не являющегося объектом адресации, в структурированном виде	Российская Федерация, Тюменская область, Тобольск город
1.2.	Дополнительные сведения о месте нахождения земельного участка	Местоположение установлено относительно ориентира, расположенного за пределами участка. Почтовый адрес ориентира: Тюменская обл., г. Тобольск, ск Ромашка, ул. Лесная, 126.
2.	Площадь земельного участка ± величина погрешности определения (вычисления) площади (Р ± ΔР), м²	862 ± 10
3.	Формула, примененная для вычисления предельной погрешности определения площади земельного участка, с подставленными значениями и итоговые (вычисленные) значения	3,5*0,10*√(862) = 10
4.	Площадь земельного участка согласно сведениям Единого государственного реестра недвижимости (Ркад), м²	862
5.	Оценка расхождения Р и Ркад (Р - Ркад), м²	0
6.	Предельный минимальный и максимальный размеры земельного участка (Рмин и Рмакс), м²	Рмин = 600 Рмакс = 1 500
7.	Вид (виды) разрешенного использования	садовый участок
7.1.	Дополнительные сведения об использовании земельного участка	—
8.	Кадастровый или иной государственный учетный номер (инвентарный) здания, сооружения, объекта незавершенного строительства, расположенного на земельном участке	—
9.	Сведения о земельных участках (землях общего пользования, территории общего пользования), посредством которых обеспечивается доступ	Земли (земельные участки) общего пользования
10.	Иные сведения	—
4. Пояснения к сведениям об уточняемом земельном участке с кадастровым номером 72:24:0607002:14 :		
1.	—	

1. Сведения о характерных точках границ уточняемого земельного участка с кадастровым номером 72:24:0607002:17 :

Система координат МСК-72, зона 2 Зона № 2

Обозначение характерных точек границ	Координаты, м				Метод определения координат	Формулы, примененные для расчета средней квадратической погрешности определения координат характерных точек границ (Mt), с подставленными в такие формулы значениями и итоговые (вычисленные) значения Mt, м	Описание закрепления точки
	содержатся в Едином государственном реестре недвижимости		определены в результате выполнения комплексных кадастровых работ				
	X	Y	X	Y			
1	2	3	4	5	6	7	8
н71У	—	—	449 956,11	2 537 828,58	Метод спутниковых геодезических измерений (определений)	Mt = 0,10	—
72	—	—	449 963,91	2 537 852,44	Аналитический метод		
н73У	—	—	449 930,78	2 537 866,97	Метод спутниковых геодезических измерений (определений)		
н74У	—	—	449 926,96	2 537 854,59			
н75У	—	—	449 925,13	2 537 844,39			
н76У	—	—	449 926,33	2 537 838,86			
н71У	—	—	449 956,11	2 537 828,58			

2. Сведения о частях границ уточняемого земельного участка с кадастровым номером 72:24:0607002:17 :

Обозначение части границ		Горизонтальное проложение (S), м	Описание прохождения части границ	Сведения о согласовании местоположения границ (согласовано/спорное)
от т.	до т.			
1	2	3	4	5
н71У	72	25,10	—	согласовано
72	н73У	36,18		
н73У	н74У	12,96		
н74У	н75У	10,36		
н75У	н76У	5,66		
н76У	н71У	31,50		

3. Сведения о характеристиках уточняемого земельного участка с кадастровым номером 72:24:0607002:17 :		
№ п/п	Наименование характеристики земельного участка	Значение характеристики
1	2	3
1.	Сведения об адресе земельного участка	—
1.1.	Сведения об ином месте нахождения земельного участка, не являющегося объектом адресации, в структурированном виде	Российская Федерация, Тюменская область, Тобольск город, Прибрежный садовое некоммерческое товарищество
1.2.	Дополнительные сведения о месте нахождения земельного участка	Местоположение установлено относительно ориентира, расположенного за пределами участка. Почтовый адрес ориентира: обл. Тюменская, г. Тобольск, с/к Прибрежный, ул. Урожайная, 2.
2.	Площадь земельного участка ± величина погрешности определения (вычисления) площади (Р ± ΔР), м²	931 ± 11
3.	Формула, примененная для вычисления предельной погрешности определения площади земельного участка, с подставленными значениями и итоговые (вычисленные) значения	3,5*0,10*√(931) = 11
4.	Площадь земельного участка согласно сведениям Единого государственного реестра недвижимости (Ркад), м²	900
5.	Оценка расхождения Р и Ркад (Р - Ркад), м²	31
6.	Предельный минимальный и максимальный размеры земельного участка (Рмин и Рмакс), м²	Рмин = 600 Рмакс = 1 500
7.	Вид (виды) разрешенного использования	садовый участок
7.1.	Дополнительные сведения об использовании земельного участка	—
8.	Кадастровый или иной государственный учетный номер (инвентарный) здания, сооружения, объекта незавершенного строительства, расположенного на земельном участке	—
9.	Сведения о земельных участках (землях общего пользования, территории общего пользования), посредством которых обеспечивается доступ	Земли (земельные участки) общего пользования
10.	Иные сведения	—
4. Пояснения к сведениям об уточняемом земельном участке с кадастровым номером 72:24:0607002:17 :		
1.	—	

1. Сведения о характерных точках границ уточняемого земельного участка с кадастровым номером 72:24:0607002:19 :

Система координат МСК-72, зона 2 Зона № 2

Обозначение характерных точек границ	Координаты, м				Метод определения координат	Формулы, примененные для расчета средней квадратической погрешности определения координат характерных точек границ (Mt), с подставленными в такие формулы значениями и итоговые (вычисленные) значения Mt, м	Описание закрепления точки
	содержатся в Едином государственном реестре недвижимости		определены в результате выполнения комплексных кадастровых работ				
	X	Y	X	Y			
1	2	3	4	5	6	7	8
н27У	—	—	450 932,73	2 537 714,96	Метод спутниковых геодезических измерений (определений)	Mt = 0,10	—
н26У	—	—	450 937,03	2 537 750,10			
н78У	—	—	450 918,19	2 537 751,55			
н79У	—	—	450 913,87	2 537 716,11			
н27У	—	—	450 932,73	2 537 714,96			

2. Сведения о частях границ уточняемого земельного участка с кадастровым номером 72:24:0607002:19 :

Обозначение части границ		Горизонтальное проложение (S), м	Описание прохождения части границ	Сведения о согласовании местоположения границ (согласовано/спорное)
от т.	до т.			
1	2	3	4	5
н27У	н26У	35,40	—	согласовано
н26У	н78У	18,90		
н78У	н79У	35,70		
н79У	н27У	18,90		

3. Сведения о характеристиках уточняемого земельного участка с кадастровым номером 72:24:0607002:19 :

№ п/п	Наименование характеристики земельного участка	Значение характеристики

1	2	3
1	2	3
1.	Сведения об адресе земельного участка	—
1.1.	Сведения об ином месте нахождения земельного участка, не являющегося объектом адресации, в структурированном виде	Российская Федерация, Тюменская область, Тобольск город
1.2.	Дополнительные сведения о месте нахождения земельного участка	Местоположение установлено относительно ориентира, расположенного за пределами участка. Почтовый адрес ориентира: Тюменская обл., г. Тобольск, с/т "Голубка", ул. Урожайная, 39.
2.	Площадь земельного участка ± величина погрешности определения (вычисления) площади (Р ± ΔР), м²	671 ± 9
3.	Формула, примененная для вычисления предельной погрешности определения площади земельного участка, с подставленными значениями и итоговые (вычисленные) значения	3,5*0,10*√(671) = 9
4.	Площадь земельного участка согласно сведениям Единого государственного реестра недвижимости (Ркад), м²	671
5.	Оценка расхождения Р и Ркад (Р - Ркад), м²	0
6.	Предельный минимальный и максимальный размеры земельного участка (Рмин и Рмакс), м²	Рмин = 600 Рмакс = 1 500
7.	Вид (виды) разрешенного использования	садовый участок
7.1.	Дополнительные сведения об использовании земельного участка	—
8.	Кадастровый или иной государственный учетный номер (инвентарный) здания, сооружения, объекта незавершенного строительства, расположенного на земельном участке	—
9.	Сведения о земельных участках (землях общего пользования, территории общего пользования), посредством которых обеспечивается доступ	Земли (земельные участки) общего пользования
10.	Иные сведения	—
4. Пояснения к сведениям об уточняемом земельном участке с кадастровым номером	72:24:0607002:19 :	
1.	—	

1. Сведения о характерных точках границ уточняемого земельного участка с кадастровым номером 72:24:0607002:20 :

Система координат МСК-72, зона 2 Зона № 2

Обозначение характерных точек границ	Координаты, м				Метод определения координат	Формулы, примененные для расчета средней квадратической погрешности определения координат характерных точек границ (Mt), с подставленными в такие формулы значениями и итоговые (вычисленные) значения Mt, м	Описание закрепления точки
	содержатся в Едином государственном реестре недвижимости		определены в результате выполнения комплексных кадастровых работ				
	X	Y	X	Y			
1	2	3	4	5	6	7	8
н80У	—	—	450 088,43	2 537 697,63	Метод спутниковых геодезических измерений (определений)	Mt = 0,10	—
н81У	—	—	450 103,96	2 537 738,84			
82	—	—	450 095,44	2 537 742,77	Аналитический метод		
н83У	—	—	450 091,55	2 537 744,25	Метод спутниковых геодезических измерений (определений)		
н84У	—	—	450 075,86	2 537 702,62			
н80У	—	—	450 088,43	2 537 697,63			

2. Сведения о частях границ уточняемого земельного участка с кадастровым номером 72:24:0607002:20 :

Обозначение части границ		Горизонтальное проложение (S), м	Описание прохождения части границ	Сведения о согласовании местоположения границ (согласовано/спорное)
от т.	до т.			
1	2	3	4	5
н80У	н81У	44,04	—	согласовано
н81У	82	9,38		
82	н83У	4,16		
н83У	н84У	44,49		
н84У	н80У	13,52		

3. Сведения о характеристиках уточняемого земельного участка с кадастровым номером 72:24:0607002:20 :

№ п/п	Наименование характеристики земельного участка	Значение характеристики

1	2	3
1	2	3
1.	Сведения об адресе земельного участка	—
1.1.	Сведения об ином месте нахождения земельного участка, не являющегося объектом адресации, в структурированном виде	Российская Федерация, Тюменская область, Тобольск город, Прибрежный садовое некоммерческое товарищество
1.2.	Дополнительные сведения о месте нахождения земельного участка	Местоположение установлено относительно ориентира, расположенного за пределами участка. Почтовый адрес ориентира: обл. Тюменская, г. Тобольск, ск Прибрежный ул. Набережная, 27.
2.	Площадь земельного участка ± величина погрешности определения (вычисления) площади (Р ± ΔР), м²	600 ± 9
3.	Формула, примененная для вычисления предельной погрешности определения площади земельного участка, с подставленными значениями и итоговые (вычисленные) значения	3,5*0,10*√(600) = 9
4.	Площадь земельного участка согласно сведениям Единого государственного реестра недвижимости (Ркад), м²	600
5.	Оценка расхождения Р и Ркад (Р - Ркад), м²	0
6.	Предельный минимальный и максимальный размеры земельного участка (Рмин и Рмакс), м²	Рмин = 600 Рмакс = 1 500
7.	Вид (виды) разрешенного использования	садовый участок
7.1.	Дополнительные сведения об использовании земельного участка	—
8.	Кадастровый или иной государственный учетный номер (инвентарный) здания, сооружения, объекта незавершенного строительства, расположенного на земельном участке	—
9.	Сведения о земельных участках (землях общего пользования, территории общего пользования), посредством которых обеспечивается доступ	Земли (земельные участки) общего пользования
10.	Иные сведения	—
4. Пояснения к сведениям об уточняемом земельном участке с кадастровым номером		72:24:0607002:20 :
1.	—	

1. Сведения о характерных точках границ уточняемого земельного участка с кадастровым номером 72:24:0607002:21 :

Система координат МСК-72, зона 2 Зона № 2

Обозначение характерных точек границ	Координаты, м				Метод определения координат	Формулы, примененные для расчета средней квадратической погрешности определения координат характерных точек границ (Mt), с подставленными в такие формулы значениями и итоговые (вычисленные) значения Mt, м	Описание закрепления точки
	содержатся в Едином государственном реестре недвижимости		определены в результате выполнения комплексных кадастровых работ				
	X	Y	X	Y			
1	2	3	4	5	6	7	8
н84У	—	—	450 075,86	2 537 702,62	Метод спутниковых геодезических измерений (определений)	Mt = 0,10	—
н83У	—	—	450 091,55	2 537 744,25			
н85У	—	—	450 085,10	2 537 746,71			
н86У	—	—	450 077,25	2 537 750,44			
н87У	—	—	450 061,14	2 537 708,45			
н84У	—	—	450 075,86	2 537 702,62			

2. Сведения о частях границ уточняемого земельного участка с кадастровым номером 72:24:0607002:21 :

Обозначение части границ		Горизонтальное проложение (S), м	Описание прохождения части границ	Сведения о согласовании местоположения границ (согласовано/спорное)
от т.	до т.			
1	2	3	4	5
н84У	н83У	44,49	—	согласовано
н83У	н85У	6,90		
н85У	н86У	8,69		
н86У	н87У	44,97		
н87У	н84У	15,83		

3. Сведения о характеристиках уточняемого земельного участка с кадастровым номером 72:24:0607002:21 :

№ п/п	Наименование характеристики земельного участка	Значение характеристики

1	2	3
1	2	3
1.	Сведения об адресе земельного участка	—
1.1.	Сведения об ином месте нахождения земельного участка, не являющегося объектом адресации, в структурированном виде	Российская Федерация, Тюменская область, Тобольск город, Прибрежный садовое некоммерческое товарищество
1.2.	Дополнительные сведения о месте нахождения земельного участка	Местоположение установлено относительно ориентира, расположенного за пределами участка. Почтовый адрес ориентира: обл. Тюменская, г. Тобольск, ск Прибрежный ул.Набережная, 25 в районе ДОЗ.
2.	Площадь земельного участка ± величина погрешности определения (вычисления) площади (Р ± ΔР), м²	700 ± 9
3.	Формула, примененная для вычисления предельной погрешности определения площади земельного участка, с подставленными значениями и итоговые (вычисленные) значения	3,5*0,10*√(700) = 9
4.	Площадь земельного участка согласно сведениям Единого государственного реестра недвижимости (Ркад), м²	700
5.	Оценка расхождения Р и Ркад (Р - Ркад), м²	0
6.	Предельный минимальный и максимальный размеры земельного участка (Рмин и Рмакс), м²	Рмин = 600 Рмакс = 1 500
7.	Вид (виды) разрешенного использования	садовый участок
7.1.	Дополнительные сведения об использовании земельного участка	—
8.	Кадастровый или иной государственный учетный номер (инвентарный) здания, сооружения, объекта незавершенного строительства, расположенного на земельном участке	—
9.	Сведения о земельных участках (землях общего пользования, территории общего пользования), посредством которых обеспечивается доступ	Земли (земельные участки) общего пользования
10.	Иные сведения	—
4. Пояснения к сведениям об уточняемом земельном участке с кадастровым номером	72:24:0607002:21	:
1.	—	

1. Сведения о характерных точках границ уточняемого земельного участка с кадастровым номером 72:24:0607002:22 :

Система координат МСК-72, зона 2 Зона № 2

Обозначение характерных точек границ	Координаты, м				Метод определения координат	Формулы, примененные для расчета средней квадратической погрешности определения координат характерных точек границ (Mt), с подставленными в такие формулы значениями и итоговые (вычисленные) значения Mt, м	Описание закрепления точки
	содержатся в Едином государственном реестре недвижимости		определены в результате выполнения комплексных кадастровых работ				
	X	Y	X	Y			
1	2	3	4	5	6	7	8
н88У	—	—	450 896,20	2 537 717,33	Метод спутниковых геодезических измерений (определений)	Mt = 0,10	—
н89У	—	—	450 900,54	2 537 752,97			
н90У	—	—	450 883,22	2 537 754,34			
н91У	—	—	450 878,88	2 537 718,70			
н88У	—	—	450 896,20	2 537 717,33			

2. Сведения о частях границ уточняемого земельного участка с кадастровым номером 72:24:0607002:22 :

Обозначение части границ		Горизонтальное проложение (S), м	Описание прохождения части границ	Сведения о согласовании местоположения границ (согласовано/спорное)
от т.	до т.			
1	2	3	4	5
н88У	н89У	35,90	—	согласовано
н89У	н90У	17,37		
н90У	н91У	35,90		
н91У	н88У	17,37		

3. Сведения о характеристиках уточняемого земельного участка с кадастровым номером 72:24:0607002:22 :

№ п/п	Наименование характеристики земельного участка	Значение характеристики

1	2	3
1	2	3
1.	Сведения об адресе земельного участка	—
1.1.	Сведения об ином месте нахождения земельного участка, не являющегося объектом адресации, в структурированном виде	Российская Федерация, Тюменская область, Тобольск город
1.2.	Дополнительные сведения о месте нахождения земельного участка	Местоположение установлено относительно ориентира, расположенного за пределами участка. Почтовый адрес ориентира: обл. Тюменская, г. Тобольск, ст Голубка ул. Урожайная, 41.
2.	Площадь земельного участка ± величина погрешности определения (вычисления) площади (Р ± ΔР), м²	623 ± 9
3.	Формула, примененная для вычисления предельной погрешности определения площади земельного участка, с подставленными значениями и итоговые (вычисленные) значения	3,5*0,10*√(623) = 9
4.	Площадь земельного участка согласно сведениям Единого государственного реестра недвижимости (Ркад), м²	623
5.	Оценка расхождения Р и Ркад (Р - Ркад), м²	0
6.	Предельный минимальный и максимальный размеры земельного участка (Рмин и Рмакс), м²	Рмин = 600 Рмакс = 1 500
7.	Вид (виды) разрешенного использования	садовый участок
7.1.	Дополнительные сведения об использовании земельного участка	—
8.	Кадастровый или иной государственный учетный номер (инвентарный) здания, сооружения, объекта незавершенного строительства, расположенного на земельном участке	—
9.	Сведения о земельных участках (землях общего пользования, территории общего пользования), посредством которых обеспечивается доступ	Земли (земельные участки) общего пользования
10.	Иные сведения	—
4. Пояснения к сведениям об уточняемом земельном участке с кадастровым номером	72:24:0607002:22 :	
1.	—	

1. Сведения о характерных точках границ уточняемого земельного участка с кадастровым номером 72:24:0607002:23 :

Система координат МСК-72, зона 2 Зона № 2

Обозначение характерных точек границ	Координаты, м				Метод определения координат	Формулы, примененные для расчета средней квадратической погрешности определения координат характерных точек границ (Mt), с подставленными в такие формулы значениями и итоговые (вычисленные) значения Mt, м	Описание закрепления точки
	содержатся в Едином государственном реестре недвижимости		определены в результате выполнения комплексных кадастровых работ				
	X	Y	X	Y			
1	2	3	4	5	6	7	8
н92У	—	—	451 012,67	2 537 836,54	Метод спутниковых геодезических измерений (определений)	Mt = 0,10	—
н93У	—	—	451 008,95	2 537 799,36			
н94У	—	—	451 032,80	2 537 796,85			
н95У	—	—	451 036,61	2 537 832,95			
н92У	—	—	451 012,67	2 537 836,54			

2. Сведения о частях границ уточняемого земельного участка с кадастровым номером 72:24:0607002:23 :

Обозначение части границ		Горизонтальное проложение (S), м	Описание прохождения части границ	Сведения о согласовании местоположения границ (согласовано/спорное)
от т.	до т.			
1	2	3	4	5
н92У	н93У	37,37	—	согласовано
н93У	н94У	23,98		
н94У	н95У	36,30		
н95У	н92У	24,21		

3. Сведения о характеристиках уточняемого земельного участка с кадастровым номером 72:24:0607002:23 :

№ п/п	Наименование характеристики земельного участка	Значение характеристики

1	2	3
1	2	3
1.	Сведения об адресе земельного участка	—
1.1.	Сведения об ином месте нахождения земельного участка, не являющегося объектом адресации, в структурированном виде	Российская Федерация, Тюменская область, Тобольск город, с/т Голубка территория, Луговая улица
1.2.	Дополнительные сведения о месте нахождения земельного участка	Местоположение установлено относительно ориентира, расположенного в границах участка. Почтовый адрес ориентира: обл. Тюменская, г. Тобольск, с/т Голубка, ул. Луговая, 70.
2.	Площадь земельного участка ± величина погрешности определения (вычисления) площади (Р ± ΔР), м²	887 ± 10
3.	Формула, примененная для вычисления предельной погрешности определения площади земельного участка, с подставленными значениями и итоговые (вычисленные) значения	3,5*0,10*√(887) = 10
4.	Площадь земельного участка согласно сведениям Единого государственного реестра недвижимости (Ркад), м²	887
5.	Оценка расхождения Р и Ркад (Р - Ркад), м²	0
6.	Предельный минимальный и максимальный размеры земельного участка (Рмин и Рмакс), м²	Рмин = 600 Рмакс = 1 500
7.	Вид (виды) разрешенного использования	садовый участок
7.1.	Дополнительные сведения об использовании земельного участка	—
8.	Кадастровый или иной государственный учетный номер (инвентарный) здания, сооружения, объекта незавершенного строительства, расположенного на земельном участке	—
9.	Сведения о земельных участках (землях общего пользования, территории общего пользования), посредством которых обеспечивается доступ	Земли (земельные участки) общего пользования
10.	Иные сведения	—
4. Пояснения к сведениям об уточняемом земельном участке с кадастровым номером	72:24:0607002:23 :	
1.	—	

1. Сведения о характерных точках границ уточняемого земельного участка с кадастровым номером 72:24:0607002:24 :

Система координат МСК-72, зона 2 Зона № 2

Обозначение характерных точек границ	Координаты, м				Метод определения координат	Формулы, примененные для расчета средней квадратической погрешности определения координат характерных точек границ (Mt), с подставленными в такие формулы значениями и итоговые (вычисленные) значения Mt, м	Описание закрепления точки
	содержатся в Едином государственном реестре недвижимости		определены в результате выполнения комплексных кадастровых работ				
	X	Y	X	Y			
1	2	3	4	5	6	7	8
н96У	—	—	450 827,55	2 537 483,54	Метод спутниковых геодезических измерений (определений)	Mt = 0,10	—
н97У	—	—	450 826,84	2 537 521,90			
н98У	—	—	450 817,65	2 537 531,00			
н99У	—	—	450 804,87	2 537 530,64			
100	—	—	450 806,28	2 537 480,83	Аналитический метод		
н96У	—	—	450 827,55	2 537 483,54	Метод спутниковых геодезических измерений (определений)		

2. Сведения о частях границ уточняемого земельного участка с кадастровым номером 72:24:0607002:24 :

Обозначение части границ		Горизонтальное проложение (S), м	Описание прохождения части границ	Сведения о согласовании местоположения границ (согласовано/спорное)
от т.	до т.			
1	2	3	4	5
н96У	н97У	38,37	—	согласовано
н97У	н98У	12,93		
н98У	н99У	12,79		
н99У	100	49,83		
100	н96У	21,44		

3. Сведения о характеристиках уточняемого земельного участка с кадастровым номером 72:24:0607002:24 :

№ п/п	Наименование характеристики земельного участка	Значение характеристики

1	2	3
1	2	3
1.	Сведения об адресе земельного участка	—
1.1.	Сведения об ином месте нахождения земельного участка, не являющегося объектом адресации, в структурированном виде	Российская Федерация, Тюменская область, Тобольск город
1.2.	Дополнительные сведения о месте нахождения земельного участка	Тюменская обл., г. Тобольск, С/т "Голубка", № 35 а
2.	Площадь земельного участка ± величина погрешности определения (вычисления) площади (Р ± ΔР), м²	1 010 ± 11
3.	Формула, примененная для вычисления предельной погрешности определения площади земельного участка, с подставленными значениями и итоговые (вычисленные) значения	3,5*0,10*√(1 010) = 11
4.	Площадь земельного участка согласно сведениям Единого государственного реестра недвижимости (Ркад), м²	1 010
5.	Оценка расхождения Р и Ркад (Р - Ркад), м²	0
6.	Предельный минимальный и максимальный размеры земельного участка (Рмин и Рмакс), м²	Рмин = 600 Рмакс = 1 500
7.	Вид (виды) разрешенного использования	для садового участка
7.1.	Дополнительные сведения об использовании земельного участка	—
8.	Кадастровый или иной государственный учетный номер (инвентарный) здания, сооружения, объекта незавершенного строительства, расположенного на земельном участке	—
9.	Сведения о земельных участках (землях общего пользования, территории общего пользования), посредством которых обеспечивается доступ	Земли (земельные участки) общего пользования
10.	Иные сведения	—
4. Пояснения к сведениям об уточняемом земельном участке с кадастровым номером 72:24:0607002:24 :		
1.	—	

1. Сведения о характерных точках границ уточняемого земельного участка с кадастровым номером 72:24:0607002:25 :

Система координат МСК-72, зона 2 Зона № 2

Обозначение характерных точек границ	Координаты, м				Метод определения координат	Формулы, примененные для расчета средней квадратической погрешности определения координат характерных точек границ (Mt), с подставленными в такие формулы значениями и итоговые (вычисленные) значения Mt, м	Описание закрепления точки
	содержатся в Едином государственном реестре недвижимости		определены в результате выполнения комплексных кадастровых работ				
	X	Y	X	Y			
1	2	3	4	5	6	7	8
101	—	—	450 023,99	2 538 159,36	Аналитический метод	Mt = 0,10	—
102	—	—	450 040,71	2 538 186,06			
н103У	—	—	450 060,50	2 538 217,41	Метод спутниковых геодезических измерений (определений)		
н104У	—	—	450 048,11	2 538 227,21			
105	—	—	450 032,40	2 538 201,93	Аналитический метод		
106	—	—	450 011,15	2 538 167,76			
101	—	—	450 023,99	2 538 159,36			

2. Сведения о частях границ уточняемого земельного участка с кадастровым номером 72:24:0607002:25 :

Обозначение части границ		Горизонтальное проложение (S), м	Описание прохождения части границ	Сведения о согласовании местоположения границ (согласовано/спорное)
от т.	до т.			
1	2	3	4	5
101	102	31,50	—	согласовано
102	н103У	37,07		
н103У	н104У	15,80		
н104У	105	29,76		
105	106	40,24		
106	101	15,34		

3. Сведения о характеристиках уточняемого земельного участка с кадастровым номером 72:24:0607002:25 :

№ п/п	Наименование характеристики земельного участка	Значение характеристики

1	2	3
1	2	3
1.	Сведения об адресе земельного участка	—
1.1.	Сведения об ином месте нахождения земельного участка, не являющегося объектом адресации, в структурированном виде	Российская Федерация, Тюменская область, Тобольск город, с/к Ромашка территория, Садовая улица, квартира 41
1.2.	Дополнительные сведения о месте нахождения земельного участка	Местоположение установлено относительно ориентира, расположенного за пределами участка. Почтовый адрес ориентира: Тюменская область, г. Тобольск, с/к Ромашка, ул. Садовая, 41.
2.	Площадь земельного участка ± величина погрешности определения (вычисления) площади (Р ± ΔР), м²	1 073 ± 11
3.	Формула, примененная для вычисления предельной погрешности определения площади земельного участка, с подставленными значениями и итоговые (вычисленные) значения	3,5*0,10*√(1 073) = 11
4.	Площадь земельного участка согласно сведениям Единого государственного реестра недвижимости (Ркад), м²	1 099
5.	Оценка расхождения Р и Ркад (Р - Ркад), м²	26
6.	Предельный минимальный и максимальный размеры земельного участка (Рмин и Рмакс), м²	Рмин = 600 Рмакс = 1 500
7.	Вид (виды) разрешенного использования	садовый участок
7.1.	Дополнительные сведения об использовании земельного участка	—
8.	Кадастровый или иной государственный учетный номер (инвентарный) здания, сооружения, объекта незавершенного строительства, расположенного на земельном участке	—
9.	Сведения о земельных участках (землях общего пользования, территории общего пользования), посредством которых обеспечивается доступ	Земли (земельные участки) общего пользования
10.	Иные сведения	—
4. Пояснения к сведениям об уточняемом земельном участке с кадастровым номером	72:24:0607002:25	:
1.	—	

1. Сведения о характерных точках границ уточняемого земельного участка с кадастровым номером 72:24:0607002:26 :

Система координат МСК-72, зона 2 Зона № 2

Обозначение характерных точек границ	Координаты, м				Метод определения координат	Формулы, примененные для расчета средней квадратической погрешности определения координат характерных точек границ (Mt), с подставленными в такие формулы значениями и итоговые (вычисленные) значения Mt, м	Описание закрепления точки
	содержатся в Едином государственном реестре недвижимости		определены в результате выполнения комплексных кадастровых работ				
	X	Y	X	Y			
1	2	3	4	5	6	7	8
107	—	—	450 422,18	2 537 617,87	Аналитический метод	Mt = 0,10	—
н108У	—	—	450 417,09	2 537 562,08	Метод спутниковых геодезических измерений (определений)		
н109У	—	—	450 429,01	2 537 563,25			
н110У	—	—	450 432,65	2 537 617,96			
107	—	—	450 422,18	2 537 617,87	Аналитический метод		

2. Сведения о частях границ уточняемого земельного участка с кадастровым номером 72:24:0607002:26 :

Обозначение части границ		Горизонтальное проложение (S), м	Описание прохождения части границ	Сведения о согласовании местоположения границ (согласовано/спорное)
от т.	до т.			
1	2	3	4	5
107	н108У	56,02	—	согласовано
н108У	н109У	11,98		
н109У	н110У	54,83		
н110У	107	10,47		

3. Сведения о характеристиках уточняемого земельного участка с кадастровым номером 72:24:0607002:26 :

№ п/п	Наименование характеристики земельного участка	Значение характеристики
1	2	3

1	2	3
1.	Сведения об адресе земельного участка	—
1.1.	Сведения об ином месте нахождения земельного участка, не являющегося объектом адресации, в структурированном виде	Российская Федерация, Тюменская область, Тобольск город
1.2.	Дополнительные сведения о месте нахождения земельного участка	Местоположение установлено относительно ориентира, расположенного за пределами участка. Почтовый адрес ориентира: обл. Тюменская, г. Тобольск, с/к "Прибрежнбый", ул. Набережная, 87 в районе ДОЗ.
2.	Площадь земельного участка ± величина погрешности определения (вычисления) площади (Р ± ΔР), м²	616 ± 9
3.	Формула, примененная для вычисления предельной погрешности определения площади земельного участка, с подставленными значениями и итоговые (вычисленные) значения	3,5*0,10*√(616) = 9
4.	Площадь земельного участка согласно сведениям Единого государственного реестра недвижимости (Ркад), м²	616
5.	Оценка расхождения Р и Ркад (Р - Ркад), м²	0
6.	Предельный минимальный и максимальный размеры земельного участка (Рмин и Рмакс), м²	Рмин = 600 Рмакс = 1 500
7.	Вид (виды) разрешенного использования	садовый участок
7.1.	Дополнительные сведения об использовании земельного участка	—
8.	Кадастровый или иной государственный учетный номер (инвентарный) здания, сооружения, объекта незавершенного строительства, расположенного на земельном участке	—
9.	Сведения о земельных участках (землях общего пользования, территории общего пользования), посредством которых обеспечивается доступ	Земли (земельные участки) общего пользования
10.	Иные сведения	—
4. Пояснения к сведениям об уточняемом земельном участке с кадастровым номером	72:24:0607002:26	:
1.	—	

1. Сведения о характерных точках границ уточняемого земельного участка с кадастровым номером 72:24:0607002:27 :

Система координат МСК-72, зона 2 Зона № 2

Обозначение характерных точек границ	Координаты, м				Метод определения координат	Формулы, примененные для расчета средней квадратической погрешности определения координат характерных точек границ (Mt), с подставленными в такие формулы значениями и итоговые (вычисленные) значения Mt, м	Описание закрепления точки
	содержатся в Едином государственном реестре недвижимости		определены в результате выполнения комплексных кадастровых работ				
	X	Y	X	Y			
1	2	3	4	5	6	7	8
н111У	—	—	451 125,21	2 537 621,88	Метод спутниковых геодезических измерений (определений)	Mt = 0,10	—
н112У	—	—	451 125,21	2 537 650,18			
н113У	—	—	451 097,71	2 537 650,18			
н114У	—	—	451 097,71	2 537 621,88			
н111У	—	—	451 125,21	2 537 621,88			

2. Сведения о частях границ уточняемого земельного участка с кадастровым номером 72:24:0607002:27 :

Обозначение части границ		Горизонтальное проложение (S), м	Описание прохождения части границ	Сведения о согласовании местоположения границ (согласовано/спорное)
от т.	до т.			
1	2	3	4	5
н111У	н112У	28,30	—	согласовано
н112У	н113У	27,50		
н113У	н114У	28,30		
н114У	н111У	27,50		

3. Сведения о характеристиках уточняемого земельного участка с кадастровым номером 72:24:0607002:27 :

№ п/п	Наименование характеристики земельного участка	Значение характеристики

1	2	3
1	2	3
1.	Сведения об адресе земельного участка	—
1.1.	Сведения об ином месте нахождения земельного участка, не являющегося объектом адресации, в структурированном виде	Российская Федерация, Тюменская область, Тобольск город
1.2.	Дополнительные сведения о месте нахождения земельного участка	Местоположение установлено относительно ориентира, расположенного за пределами участка. Почтовый адрес ориентира: Тюменская обл, г Тобольск, с/т Голубка, ул. Солнечная, 163.
2.	Площадь земельного участка ± величина погрешности определения (вычисления) площади (Р ± ΔР), м²	778 ± 10
3.	Формула, примененная для вычисления предельной погрешности определения площади земельного участка, с подставленными значениями и итоговые (вычисленные) значения	3,5*0,10*√(778) = 10
4.	Площадь земельного участка согласно сведениям Единого государственного реестра недвижимости (Ркад), м²	778
5.	Оценка расхождения Р и Ркад (Р - Ркад), м²	0
6.	Предельный минимальный и максимальный размеры земельного участка (Рмин и Рмакс), м²	Рмин = 600 Рмакс = 1 500
7.	Вид (виды) разрешенного использования	садовый участок
7.1.	Дополнительные сведения об использовании земельного участка	—
8.	Кадастровый или иной государственный учетный номер (инвентарный) здания, сооружения, объекта незавершенного строительства, расположенного на земельном участке	—
9.	Сведения о земельных участках (землях общего пользования, территории общего пользования), посредством которых обеспечивается доступ	Земли (земельные участки) общего пользования
10.	Иные сведения	—
4. Пояснения к сведениям об уточняемом земельном участке с кадастровым номером	72:24:0607002:27 :	
1.	—	

1. Сведения о характерных точках границ уточняемого земельного участка с кадастровым номером 72:24:0607002:28 :

Система координат МСК-72, зона 2 Зона № 2

Обозначение характерных точек границ	Координаты, м				Метод определения координат	Формулы, примененные для расчета средней квадратической погрешности определения координат характерных точек границ (Mt), с подставленными в такие формулы значениями и итоговые (вычисленные) значения Mt, м	Описание закрепления точки
	содержатся в Едином государственном реестре недвижимости		определены в результате выполнения комплексных кадастровых работ				
	X	Y	X	Y			
1	2	3	4	5	6	7	8
н115У	—	—	450 441,08	2 538 036,52	Метод спутниковых геодезических измерений (определений)	Mt = 0,10	—
н116У	—	—	450 457,30	2 538 070,33			
н117У	—	—	450 441,79	2 538 077,77			
н118У	—	—	450 425,57	2 538 043,96			
н115У	—	—	450 441,08	2 538 036,52			

2. Сведения о частях границ уточняемого земельного участка с кадастровым номером 72:24:0607002:28 :

Обозначение части границ		Горизонтальное проложение (S), м	Описание прохождения части границ	Сведения о согласовании местоположения границ (согласовано/спорное)
от т.	до т.			
1	2	3	4	5
н115У	н116У	37,50	—	согласовано
н116У	н117У	17,20		
н117У	н118У	37,50		
н118У	н115У	17,20		

3. Сведения о характеристиках уточняемого земельного участка с кадастровым номером 72:24:0607002:28 :

№ п/п	Наименование характеристики земельного участка	Значение характеристики

1	2	3
1	2	3
1.	Сведения об адресе земельного участка	—
1.1.	Сведения об ином месте нахождения земельного участка, не являющегося объектом адресации, в структурированном виде	Российская Федерация, Тюменская область, Тобольск город, с/к Ромашка территория, Дальняя улица, участок 94
1.2.	Дополнительные сведения о месте нахождения земельного участка	Местоположение установлено относительно ориентира, расположенного в границах участка. Почтовый адрес ориентира: обл. Тюменская, г. Тобольск, с/к Ромашка, ул. Дальняя, 94.
2.	Площадь земельного участка ± величина погрешности определения (вычисления) площади (Р ± ΔР), м²	645 ± 9
3.	Формула, примененная для вычисления предельной погрешности определения площади земельного участка, с подставленными значениями и итоговые (вычисленные) значения	3,5*0,10*√(645) = 9
4.	Площадь земельного участка согласно сведениям Единого государственного реестра недвижимости (Ркад), м²	645
5.	Оценка расхождения Р и Ркад (Р - Ркад), м²	0
6.	Предельный минимальный и максимальный размеры земельного участка (Рмин и Рмакс), м²	Рмин = 600 Рмакс = 1 500
7.	Вид (виды) разрешенного использования	садовый участок
7.1.	Дополнительные сведения об использовании земельного участка	—
8.	Кадастровый или иной государственный учетный номер (инвентарный) здания, сооружения, объекта незавершенного строительства, расположенного на земельном участке	—
9.	Сведения о земельных участках (землях общего пользования, территории общего пользования), посредством которых обеспечивается доступ	Земли (земельные участки) общего пользования
10.	Иные сведения	—
4. Пояснения к сведениям об уточняемом земельном участке с кадастровым номером	72:24:0607002:28	:
1.	—	

1. Сведения о характерных точках границ уточняемого земельного участка с кадастровым номером 72:24:0607002:29 :

Система координат МСК-72, зона 2 Зона № 2

Обозначение характерных точек границ	Координаты, м				Метод определения координат	Формулы, примененные для расчета средней квадратической погрешности определения координат характерных точек границ (Mt), с подставленными в такие формулы значениями и итоговые (вычисленные) значения Mt, м	Описание закрепления точки
	содержатся в Едином государственном реестре недвижимости		определены в результате выполнения комплексных кадастровых работ				
	X	Y	X	Y			
1	2	3	4	5	6	7	8
н119У	—	—	450 332,95	2 537 578,08	Метод спутниковых геодезических измерений (определений)	Mt = 0,10	—
н120У	—	—	450 316,63	2 537 520,35			
н121У	—	—	450 326,16	2 537 517,29			
н122У	—	—	450 342,48	2 537 575,03			
н119У	—	—	450 332,95	2 537 578,08			

2. Сведения о частях границ уточняемого земельного участка с кадастровым номером 72:24:0607002:29 :

Обозначение части границ		Горизонтальное проложение (S), м	Описание прохождения части границ	Сведения о согласовании местоположения границ (согласовано/спорное)
от т.	до т.			
1	2	3	4	5
н119У	н120У	59,99	—	согласовано
н120У	н121У	10,01		
н121У	н122У	60,00		
н122У	н119У	10,01		

3. Сведения о характеристиках уточняемого земельного участка с кадастровым номером 72:24:0607002:29 :

№ п/п	Наименование характеристики земельного участка	Значение характеристики

1	2	3
1	2	3
1.	Сведения об адресе земельного участка	—
1.1.	Сведения об ином месте нахождения земельного участка, не являющегося объектом адресации, в структурированном виде	Российская Федерация, Тюменская область, Тобольск город
1.2.	Дополнительные сведения о месте нахождения земельного участка	Местоположение установлено относительно ориентира, расположенного за пределами участка. Почтовый адрес ориентира: обл. Тюменская, г. Тобольск, С/к "Прибрежный", ул. Набережная, 72 в районе ДОЗ.
2.	Площадь земельного участка ± величина погрешности определения (вычисления) площади (Р ± ΔР), м²	600 ± 9
3.	Формула, примененная для вычисления предельной погрешности определения площади земельного участка, с подставленными значениями и итоговые (вычисленные) значения	3,5*0,10*√(600) = 9
4.	Площадь земельного участка согласно сведениям Единого государственного реестра недвижимости (Ркад), м²	600
5.	Оценка расхождения Р и Ркад (Р - Ркад), м²	0
6.	Предельный минимальный и максимальный размеры земельного участка (Рмин и Рмакс), м²	Рмин = 600 Рмакс = 1 500
7.	Вид (виды) разрешенного использования	садовый участок
7.1.	Дополнительные сведения об использовании земельного участка	—
8.	Кадастровый или иной государственный учетный номер (инвентарный) здания, сооружения, объекта незавершенного строительства, расположенного на земельном участке	—
9.	Сведения о земельных участках (землях общего пользования, территории общего пользования), посредством которых обеспечивается доступ	Земли (земельные участки) общего пользования
10.	Иные сведения	Запрещение Запрещение Запрещение
4. Пояснения к сведениям об уточняемом земельном участке с кадастровым номером		72:24:0607002:29 :
1.	—	

1. Сведения о характерных точках границ уточняемого земельного участка с кадастровым номером 72:24:0607002:32 :

Система координат МСК-72, зона 2 Зона № 2

Обозначение характерных точек границ	Координаты, м				Метод определения координат	Формулы, примененные для расчета средней квадратической погрешности определения координат характерных точек границ (Mt), с подставленными в такие формулы значениями и итоговые (вычисленные) значения Mt, м	Описание закрепления точки
	содержатся в Едином государственном реестре недвижимости		определены в результате выполнения комплексных кадастровых работ				
	X	Y	X	Y			
1	2	3	4	5	6	7	8
н128У	—	—	450 327,20	2 537 758,75	Метод спутниковых геодезических измерений (определений)	Mt = 0,10	—
н129У	—	—	450 346,40	2 537 806,65			
н130У	—	—	450 344,83	2 537 808,24			
н131У	—	—	450 337,11	2 537 812,20			
н132У	—	—	450 316,18	2 537 762,40			
н133У	—	—	450 319,47	2 537 761,02			
н128У	—	—	450 327,20	2 537 758,75			

2. Сведения о частях границ уточняемого земельного участка с кадастровым номером 72:24:0607002:32 :

Обозначение части границ		Горизонтальное проложение (S), м	Описание прохождения части границ	Сведения о согласовании местоположения границ (согласовано/спорное)
от т.	до т.			
1	2	3	4	5
н128У	н129У	51,60	—	согласовано
н129У	н130У	2,23		
н130У	н131У	8,68		
н131У	н132У	54,02		
н132У	н133У	3,57		
н133У	н128У	8,06		

3. Сведения о характеристиках уточняемого земельного участка с кадастровым номером 72:24:0607002:32 :		
№ п/п	Наименование характеристики земельного участка	Значение характеристики
1	2	3
1.	Сведения об адресе земельного участка	—
1.1.	Сведения об ином месте нахождения земельного участка, не являющегося объектом адресации, в структурированном виде	Российская Федерация, Тюменская область, Тобольск город, Прибрежный садовое некоммерческое товарищество
1.2.	Дополнительные сведения о месте нахождения земельного участка	обл. Тюменская, г. Тобольск, с/к Прибрежный, ул. Солнечная, 64 в районе ДОЗа
2.	Площадь земельного участка ± величина погрешности определения (вычисления) площади (Р ± ΔР), м²	593 ± 9
3.	Формула, примененная для вычисления предельной погрешности определения площади земельного участка, с подставленными значениями и итоговые (вычисленные) значения	3,5*0,10*√(593) = 9
4.	Площадь земельного участка согласно сведениям Единого государственного реестра недвижимости (Ркад), м²	605
5.	Оценка расхождения Р и Ркад (Р - Ркад), м²	12
6.	Предельный минимальный и максимальный размеры земельного участка (Рмин и Рмакс), м²	Рмин = 600 Рмакс = 1 500
7.	Вид (виды) разрешенного использования	садовый участок
7.1.	Дополнительные сведения об использовании земельного участка	—
8.	Кадастровый или иной государственный учетный номер (инвентарный) здания, сооружения, объекта незавершенного строительства, расположенного на земельном участке	—
9.	Сведения о земельных участках (землях общего пользования, территории общего пользования), посредством которых обеспечивается доступ	Земли (земельные участки) общего пользования
10.	Иные сведения	—
4. Пояснения к сведениям об уточняемом земельном участке с кадастровым номером 72:24:0607002:32 :		
1.	—	

1. Сведения о характерных точках границ уточняемого земельного участка с кадастровым номером 72:24:0607002:33 :

Система координат МСК-72, зона 2 Зона № 2

Обозначение характерных точек границ	Координаты, м				Метод определения координат	Формулы, примененные для расчета средней квадратической погрешности определения координат характерных точек границ (Mt), с подставленными в такие формулы значениями и итоговые (вычисленные) значения Mt, м	Описание закрепления точки
	содержатся в Едином государственном реестре недвижимости		определены в результате выполнения комплексных кадастровых работ				
	X	Y	X	Y			
1	2	3	4	5	6	7	8
134	—	—	450 066,15	2 537 755,85	Аналитический метод	Mt = 0,10	—
135	—	—	450 067,96	2 537 754,94			
136	—	—	450 071,02	2 537 753,62			
н137У	—	—	450 075,50	2 537 751,34	Метод спутниковых геодезических измерений (определений)		
н138У	—	—	450 091,96	2 537 795,33			
н139У	—	—	450 082,12	2 537 799,33			
140	—	—	450 077,05	2 537 786,85	Аналитический метод		
134	—	—	450 066,15	2 537 755,85			

2. Сведения о частях границ уточняемого земельного участка с кадастровым номером 72:24:0607002:33 :

Обозначение части границ		Горизонтальное проложение (S), м	Описание прохождения части границ	Сведения о согласовании местоположения границ (согласовано/спорное)
от т.	до т.			
1	2	3	4	5
134	135	2,03	—	согласовано
135	136	3,33		
136	н137У	5,03		
н137У	н138У	46,97		
н138У	н139У	10,62		
н139У	140	13,47		
140	134	32,86		

3. Сведения о характеристиках уточняемого земельного участка с кадастровым номером 72:24:0607002:33 :		
№ п/п	Наименование характеристики земельного участка	Значение характеристики
1	2	3
1.	Сведения об адресе земельного участка	—
1.1.	Сведения об ином месте нахождения земельного участка, не являющегося объектом адресации, в структурированном виде	Российская Федерация, Тюменская область, Тобольск город, Прибрежный садовое некоммерческое товарищество
1.2.	Дополнительные сведения о месте нахождения земельного участка	Местоположение установлено относительно ориентира, расположенного за пределами участка. Почтовый адрес ориентира: обл. Тюменская, г. Тобольск, с/к Прибрежный, ул. Урожайная, 22 в районе ДОЗа.
2.	Площадь земельного участка ± величина погрешности определения (вычисления) площади (Р ± ΔР), м²	499 ± 8
3.	Формула, примененная для вычисления предельной погрешности определения площади земельного участка, с подставленными значениями и итоговые (вычисленные) значения	3,5*0,10*√(499) = 8
4.	Площадь земельного участка согласно сведениям Единого государственного реестра недвижимости (Ркад), м²	510
5.	Оценка расхождения Р и Ркад (Р - Ркад), м²	11
6.	Предельный минимальный и максимальный размеры земельного участка (Рмин и Рмакс), м²	Рмин = 600 Рмакс = 1 500
7.	Вид (виды) разрешенного использования	садовый участок
7.1.	Дополнительные сведения об использовании земельного участка	—
8.	Кадастровый или иной государственный учетный номер (инвентарный) здания, сооружения, объекта незавершенного строительства, расположенного на земельном участке	—
9.	Сведения о земельных участках (землях общего пользования, территории общего пользования), посредством которых обеспечивается доступ	Земли (земельные участки) общего пользования
10.	Иные сведения	—
4. Пояснения к сведениям об уточняемом земельном участке с кадастровым номером 72:24:0607002:33 :		
1.	—	

1. Сведения о характерных точках границ уточняемого земельного участка с кадастровым номером 72:24:0607002:37 :

Система координат МСК-72, зона 2 Зона № 2

Обозначение характерных точек границ	Координаты, м				Метод определения координат	Формулы, примененные для расчета средней квадратической погрешности определения координат характерных точек границ (Mt), с подставленными в такие формулы значениями и итоговые (вычисленные) значения Mt, м	Описание закрепления точки
	содержатся в Едином государственном реестре недвижимости		определены в результате выполнения комплексных кадастровых работ				
	X	Y	X	Y			
1	2	3	4	5	6	7	8
141	—	—	450 182,73	2 537 700,68	Аналитический метод	Mt = 0,10	—
142	—	—	450 188,93	2 537 716,78			
143	—	—	450 188,74	2 537 716,86			
144	—	—	450 190,33	2 537 720,49			
145	—	—	450 190,69	2 537 720,31			
146	—	—	450 194,26	2 537 728,87			
147	—	—	450 198,29	2 537 739,71			
148	—	—	450 200,32	2 537 743,73			
149	—	—	450 201,53	2 537 747,15			
н150У	—	—	450 198,75	2 537 748,69	Метод спутниковых геодезических измерений (определений)		
н151У	—	—	450 192,83	2 537 750,20			
н152У	—	—	450 191,75	2 537 751,67			
н153У	—	—	450 187,20	2 537 754,29			
н154У	—	—	450 178,60	2 537 728,46			
н155У	—	—	450 173,38	2 537 719,92			

н156У	—	—	450 171,53	2 537 715,90			
1	2	3	4	5	6	7	8
н157У	—	—	450 167,63	2 537 710,24	Метод спутниковых геодезических измерений (определений)	Mt = 0,10	—
н158У	—	—	450 174,18	2 537 706,09			
141	—	—	450 182,73	2 537 700,68	Аналитический метод		

2. Сведения о частях границ уточняемого земельного участка с кадастровым номером 72:24:0607002:37 :

Обозначение части границ		Горизонтальное проложение (S), м	Описание прохождения части границ	Сведения о согласовании местоположения границ (согласовано/спорное)
от т.	до т.			
1	2	3	4	5
141	142	17,25	—	согласовано
142	143	0,21		
143	144	3,96		
144	145	0,40		
145	146	9,27		
146	147	11,56		
147	148	4,50		
148	149	3,63		
149	н150У	3,18		
н150У	н151У	6,11		
н151У	н152У	1,82		
н152У	н153У	5,25		
н153У	н154У	27,22		
н154У	н155У	10,01		
н155У	н156У	4,43		
н156У	н157У	6,87		
н157У	н158У	7,75		
н158У	141	10,12		

3. Сведения о характеристиках уточняемого земельного участка с кадастровым номером 72:24:0607002:37 :

№ п/п	Наименование характеристики земельного участка	Значение характеристики
1	2	3

1	2	3
1.	Сведения об адресе земельного участка	—
1.1.	Сведения об ином месте нахождения земельного участка, не являющегося объектом адресации, в структурированном виде	Российская Федерация, Тюменская область, Тобольск город, Прибрежный садовое некоммерческое товарищество
1.2.	Дополнительные сведения о месте нахождения земельного участка	Местоположение установлено относительно ориентира, расположенного за пределами участка. Почтовый адрес ориентира: обл. Тюменская, г. Тобольск, с/к Прибрежный, ул. Урожайная, 42 в районе ДОЗа.
2.	Площадь земельного участка ± величина погрешности определения (вычисления) площади (Р ± ΔР), м²	752 ± 10
3.	Формула, примененная для вычисления предельной погрешности определения площади земельного участка, с подставленными значениями и итоговые (вычисленные) значения	3,5*0,10*√(752) = 10
4.	Площадь земельного участка согласно сведениям Единого государственного реестра недвижимости (Ркад), м²	577
5.	Оценка расхождения Р и Ркад (Р - Ркад), м²	175
6.	Предельный минимальный и максимальный размеры земельного участка (Рмин и Рмакс), м²	Рмин = 600 Рмакс = 1 500
7.	Вид (виды) разрешенного использования	садовый участок
7.1.	Дополнительные сведения об использовании земельного участка	—
8.	Кадастровый или иной государственный учетный номер (инвентарный) здания, сооружения, объекта незавершенного строительства, расположенного на земельном участке	—
9.	Сведения о земельных участках (землях общего пользования, территории общего пользования), посредством которых обеспечивается доступ	Земли (земельные участки) общего пользования
10.	Иные сведения	—
4. Пояснения к сведениям об уточняемом земельном участке с кадастровым номером		72:24:0607002:37 :
1.	—	

1. Сведения о характерных точках границ уточняемого земельного участка с кадастровым номером 72:24:0607002:40 :

Система координат МСК-72, зона 2 Зона № 2

Обозначение характерных точек границ	Координаты, м				Метод определения координат	Формулы, примененные для расчета средней квадратической погрешности определения координат характерных точек границ (Mt), с подставленными в такие формулы значениями и итоговые (вычисленные) значения Mt, м	Описание закрепления точки
	содержатся в Едином государственном реестре недвижимости		определены в результате выполнения комплексных кадастровых работ				
	X	Y	X	Y			
1	2	3	4	5	6	7	8
н159У	—	—	450 360,09	2 537 747,27	Метод спутниковых геодезических измерений (определений)	Mt = 0,10	—
н160У	—	—	450 378,95	2 537 794,82			
н161У	—	—	450 367,91	2 537 799,22			
162	—	—	450 348,96	2 537 750,69	Аналитический метод		
163	—	—	450 358,85	2 537 747,64			
н159У	—	—	450 360,09	2 537 747,27	Метод спутниковых геодезических измерений (определений)		

2. Сведения о частях границ уточняемого земельного участка с кадастровым номером 72:24:0607002:40 :

Обозначение части границ		Горизонтальное проложение (S), м	Описание прохождения части границ	Сведения о согласовании местоположения границ (согласовано/спорное)
от т.	до т.			
1	2	3	4	5
н159У	н160У	51,15	—	согласовано
н160У	н161У	11,88		
н161У	162	52,10		
162	163	10,35		
163	н159У	1,29		

3. Сведения о характеристиках уточняемого земельного участка с кадастровым номером 72:24:0607002:40 :

№ п/п	Наименование характеристики земельного участка	Значение характеристики

1	2	3
1	2	3
1.	Сведения об адресе земельного участка	—
1.1.	Сведения об ином месте нахождения земельного участка, не являющегося объектом адресации, в структурированном виде	Российская Федерация, Тюменская область, Тобольск город, Прибрежный садовое некоммерческое товарищество
1.2.	Дополнительные сведения о месте нахождения земельного участка	Местоположение установлено относительно ориентира, расположенного за пределами участка. Почтовый адрес ориентира: обл. Тюменская, г. Тобольск, С/к "Прибрежный", ул. Солнечная, 70.
2.	Площадь земельного участка ± величина погрешности определения (вычисления) площади (Р ± ΔР), м²	606 ± 9
3.	Формула, примененная для вычисления предельной погрешности определения площади земельного участка, с подставленными значениями и итоговые (вычисленные) значения	3,5*0,10*√(606) = 9
4.	Площадь земельного участка согласно сведениям Единого государственного реестра недвижимости (Ркад), м²	648
5.	Оценка расхождения Р и Ркад (Р - Ркад), м²	42
6.	Предельный минимальный и максимальный размеры земельного участка (Рмин и Рмакс), м²	Рмин = 600 Рмакс = 1 500
7.	Вид (виды) разрешенного использования	садовый участок
7.1.	Дополнительные сведения об использовании земельного участка	—
8.	Кадастровый или иной государственный учетный номер (инвентарный) здания, сооружения, объекта незавершенного строительства, расположенного на земельном участке	—
9.	Сведения о земельных участках (землях общего пользования, территории общего пользования), посредством которых обеспечивается доступ	Земли (земельные участки) общего пользования
10.	Иные сведения	—
4. Пояснения к сведениям об уточняемом земельном участке с кадастровым номером	72:24:0607002:40	:
1.	—	

1. Сведения о характерных точках границ уточняемого земельного участка с кадастровым номером 72:24:0607002:41 :

Система координат МСК-72, зона 2 Зона № 2

Обозначение характерных точек границ	Координаты, м				Метод определения координат	Формулы, примененные для расчета средней квадратической погрешности определения координат характерных точек границ (Mt), с подставленными в такие формулы значениями и итоговые (вычисленные) значения Mt, м	Описание закрепления точки
	содержатся в Едином государственном реестре недвижимости		определены в результате выполнения комплексных кадастровых работ				
	X	Y	X	Y			
1	2	3	4	5	6	7	8
н164У	—	—	450 637,93	2 537 638,81	Метод спутниковых геодезических измерений (определений)	Mt = 0,10	—
н165У	—	—	450 632,50	2 537 593,74			
н166У	—	—	450 634,46	2 537 582,81			
н167У	—	—	450 644,14	2 537 581,65			
168	—	—	450 645,58	2 537 593,62	Аналитический метод		
169	—	—	450 650,84	2 537 637,25			
н164У	—	—	450 637,93	2 537 638,81	Метод спутниковых геодезических измерений (определений)		

2. Сведения о частях границ уточняемого земельного участка с кадастровым номером 72:24:0607002:41 :

Обозначение части границ		Горизонтальное проложение (S), м	Описание прохождения части границ	Сведения о согласовании местоположения границ (согласовано/спорное)
от т.	до т.			
1	2	3	4	5
н164У	н165У	45,40	—	согласовано
н165У	н166У	11,10		
н166У	н167У	9,75		
н167У	168	12,06		
168	169	43,95		
169	н164У	13,00		

3. Сведения о характеристиках уточняемого земельного участка с кадастровым номером 72:24:0607002:41 :		
№ п/п	Наименование характеристики земельного участка	Значение характеристики
1	2	3
1.	Сведения об адресе земельного участка	—
1.1.	Сведения об ином месте нахождения земельного участка, не являющегося объектом адресации, в структурированном виде	Российская Федерация, Тюменская область, Тобольск город
1.2.	Дополнительные сведения о месте нахождения земельного участка	Местоположение установлено относительно ориентира, расположенного за пределами участка. Почтовый адрес ориентира: обл. Тюменская, г. Тобольск, с/к Прибрежный, ул. Урожайная, 126 в районе ДОЗа.
2.	Площадь земельного участка ± величина погрешности определения (вычисления) площади (Р ± ΔР), м²	711 ± 9
3.	Формула, примененная для вычисления предельной погрешности определения площади земельного участка, с подставленными значениями и итоговые (вычисленные) значения	3,5*0,10*√(711) = 9
4.	Площадь земельного участка согласно сведениям Единого государственного реестра недвижимости (Ркад), м²	728
5.	Оценка расхождения Р и Ркад (Р - Ркад), м²	17
6.	Предельный минимальный и максимальный размеры земельного участка (Рмин и Рмакс), м²	Рмин = 600 Рмакс = 1 500
7.	Вид (виды) разрешенного использования	садовый участок
7.1.	Дополнительные сведения об использовании земельного участка	—
8.	Кадастровый или иной государственный учетный номер (инвентарный) здания, сооружения, объекта незавершенного строительства, расположенного на земельном участке	—
9.	Сведения о земельных участках (землях общего пользования, территории общего пользования), посредством которых обеспечивается доступ	Земли (земельные участки) общего пользования
10.	Иные сведения	—
4. Пояснения к сведениям об уточняемом земельном участке с кадастровым номером 72:24:0607002:41 :		
1.	—	

1. Сведения о характерных точках границ уточняемого земельного участка с кадастровым номером 72:24:0607002:42 :

Система координат МСК-72, зона 2 Зона № 2

Обозначение характерных точек границ	Координаты, м				Метод определения координат	Формулы, примененные для расчета средней квадратической погрешности определения координат характерных точек границ (Mt), с подставленными в такие формулы значениями и итоговые (вычисленные) значения Mt, м	Описание закрепления точки
	содержатся в Едином государственном реестре недвижимости		определены в результате выполнения комплексных кадастровых работ				
	X	Y	X	Y			
1	2	3	4	5	6	7	8
н170У	—	—	450 490,66	2 537 663,40	Метод спутниковых геодезических измерений (определений)	Mt = 0,10	—
н171У	—	—	450 490,34	2 537 655,29			
н172У	—	—	450 489,53	2 537 650,37			
н173У	—	—	450 487,44	2 537 631,64			
н174У	—	—	450 485,42	2 537 617,86			
н175У	—	—	450 484,73	2 537 611,99			
н48У	—	—	450 495,51	2 537 609,95			
н47У	—	—	450 501,51	2 537 662,15			
н170У	—	—	450 490,66	2 537 663,40			

2. Сведения о частях границ уточняемого земельного участка с кадастровым номером 72:24:0607002:42 :

Обозначение части границ		Горизонтальное проложение (S), м	Описание прохождения части границ	Сведения о согласовании местоположения границ (согласовано/спорное)
от т.	до т.			
1	2	3	4	5
н170У	н171У	8,12		согласовано

н171У	н172У	4,99		
1	2	3	4	5
н172У	н173У	18,85	—	согласовано
н173У	н174У	13,93		
н174У	н175У	5,91		
н175У	н48У	10,97		
н48У	н47У	52,54		
н47У	н170У	10,92		

3. Сведения о характеристиках уточняемого земельного участка с кадастровым номером 72:24:0607002:42 :

№ п/п	Наименование характеристики земельного участка	Значение характеристики
1	2	3
1.	Сведения об адресе земельного участка	—
1.1.	Сведения об ином месте нахождения земельного участка, не являющегося объектом адресации, в структурированном виде	Российская Федерация, Тюменская область, Тобольск город, Прибрежный садовое некоммерческое товарищество
1.2.	Дополнительные сведения о месте нахождения земельного участка	Местоположение установлено относительно ориентира, расположенного за пределами участка. Почтовый адрес ориентира: обл. Тюменская, г. Тобольск, с/к Прибрежный, ул. Урожайная, 100 в районе ДОЗа.
2.	Площадь земельного участка ± величина погрешности определения (вычисления) площади (Р ± ΔР), м²	554 ± 8
3.	Формула, примененная для вычисления предельной погрешности определения площади земельного участка, с подставленными значениями и итоговые (вычисленные) значения	3,5*0,10*√(554) = 8
4.	Площадь земельного участка согласно сведениям Единого государственного реестра недвижимости (Ркад), м²	554
5.	Оценка расхождения Р и Ркад (Р - Ркад), м²	0
6.	Предельный минимальный и максимальный размеры земельного участка (Рмин и Рмакс), м²	Рмин = 600 Рмакс = 1 500
7.	Вид (виды) разрешенного использования	садовый участок
7.1.	Дополнительные сведения об использовании земельного участка	—
8.	Кадастровый или иной государственный учетный номер (инвентарный) здания, сооружения, объекта незавершенного строительства, расположенного на земельном участке	—

9.	Сведения о земельных участках (землях общего пользования, территории общего пользования), посредством которых обеспечивается доступ	Земли (земельные участки) общего пользования
10.	Иные сведения	—

4. Пояснения к сведениям об уточняемом земельном участке с кадастровым номером 72:24:0607002:42 :

1.	—

1. Сведения о характерных точках границ уточняемого земельного участка с кадастровым номером 72:24:0607002:43 :

Система координат МСК-72, зона 2 Зона № 2

Обозначение характерных точек границ	Координаты, м				Метод определения координат	Формулы, примененные для расчета средней квадратической погрешности определения координат характерных точек границ (Mt), с подставленными в такие формулы значениями и итоговые (вычисленные) значения Mt, м	Описание закрепления точки
	содержатся в Едином государственном реестре недвижимости		определены в результате выполнения комплексных кадастровых работ				
	X	Y	X	Y			
1	2	3	4	5	6	7	8
н176У	—	—	450 253,67	2 537 735,48	Метод спутниковых геодезических измерений (определений)	Mt = 0,10	—
н177У	—	—	450 258,28	2 537 746,63			
н178У	—	—	450 270,23	2 537 776,56			
н179У	—	—	450 271,13	2 537 779,82			
н180У	—	—	450 264,02	2 537 781,53			
н181У	—	—	450 260,29	2 537 782,99			
182	—	—	450 258,74	2 537 778,74			
н183У	—	—	450 253,63	2 537 764,74			
184	—	—	450 243,34	2 537 739,96			

н176У	—	—	450 253,67	2 537 735,48			

2. Сведения о частях границ уточняемого земельного участка с кадастровым номером 72:24:0607002:43 :

Обозначение части границ		Горизонтальное проложение (S), м	Описание прохождения части границ	Сведения о согласовании местоположения границ (согласовано/спорное)
от т.	до т.			
1	2	3	4	5
н176У	н177У	12,07	—	согласовано
н177У	н178У	32,23		
н178У	н179У	3,38		
н179У	н180У	7,31		
н180У	н181У	4,01		
н181У	182	4,52		
182	н183У	14,90		
н183У	184	26,83		
184	н176У	11,26		

3. Сведения о характеристиках уточняемого земельного участка с кадастровым номером 72:24:0607002:43 :

№ п/п	Наименование характеристики земельного участка	Значение характеристики
1	2	3
1.	Сведения об адресе земельного участка	—
1.1.	Сведения об ином месте нахождения земельного участка, не являющегося объектом адресации, в структурированном виде	Российская Федерация, Тюменская область, Тобольск город, Прибрежный садовое некоммерческое товарищество
1.2.	Дополнительные сведения о месте нахождения земельного участка	Местоположение установлено относительно ориентира, расположенного за пределами участка. Почтовый адрес ориентира: обл. Тюменская, г. Тобольск, с/к Прибрежный, ул. Урожайная, 59 в районе ДОЗа.
2.	Площадь земельного участка ± величина погрешности определения (вычисления) площади (Р ± ΔР), м²	526 ± 8
3.	Формула, примененная для вычисления предельной погрешности определения площади земельного участка, с подставленными значениями и итоговые (вычисленные) значения	3,5*0,10*√(526) = 8
4.	Площадь земельного участка согласно сведениям Единого государственного реестра недвижимости (Ркад), м²	564
5.	Оценка расхождения Р и Ркад (Р - Ркад), м²	38

6.	Предельный минимальный и максимальный размеры земельного участка (Рмин и Рмакс), м²	Рмин = 600 Рмакс = 1 500
7.	Вид (виды) разрешенного использования	садовый участок
7.1.	Дополнительные сведения об использовании земельного участка	—
1	2	3
8.	Кадастровый или иной государственный учетный номер (инвентарный) здания, сооружения, объекта незавершенного строительства, расположенного на земельном участке	—
9.	Сведения о земельных участках (землях общего пользования, территории общего пользования), посредством которых обеспечивается доступ	Земли (земельные участки) общего пользования
10.	Иные сведения	—

4. Пояснения к сведениям об уточняемом земельном участке с кадастровым номером 72:24:0607002:43 :

1.	—

1. Сведения о характерных точках границ уточняемого земельного участка с кадастровым номером 72:24:0607002:44 :

Система координат МСК-72, зона 2 Зона № 2

Обозначение характерных точек границ	Координаты, м				Метод определения координат	Формулы, примененные для расчета средней квадратической погрешности определения координат характерных точек границ (Mt), с подставленными в такие формулы значениями и итоговые (вычисленные) значения Mt, м	Описание закрепления точки
	содержатся в Едином государственном реестре недвижимости		определены в результате выполнения комплексных кадастровых работ				
	X	Y	X	Y			
1	2	3	4	5	6	7	8
185	—	—	450 574,37	2 537 693,04	Аналитический метод	Mt = 0,10	—
186	—	—	450 575,06	2 537 695,99			
187	—	—	450 588,65	2 537 737,63			
188	—	—	450 590,46	2 537 744,60			
н189У	—	—	450 590,82	2 537 745,77	Метод спутниковых геодезических		
н190У	—	—	450 575,00	2 537 748,66			

н191У	—	—	450 560,92	2 537 704,37	измерений (определений)		
н192У	—	—	450 558,52	2 537 695,84			
185	—	—	450 574,37	2 537 693,04	Аналитический метод		

2. Сведения о частях границ уточняемого земельного участка с кадастровым номером 72:24:0607002:44 :

Обозначение части границ		Горизонтальное проложение (S), м	Описание прохождения части границ	Сведения о согласовании местоположения границ (согласовано/спорное)
от т.	до т.			
1	2	3	4	5
185	186	3,03	—	согласовано
186	187	43,80		
187	188	7,20		
188	н189У	1,22		
н189У	н190У	16,08		
н190У	н191У	46,47		
н191У	н192У	8,86		
н192У	185	16,10		

3. Сведения о характеристиках уточняемого земельного участка с кадастровым номером 72:24:0607002:44 :

№ п/п	Наименование характеристики земельного участка	Значение характеристики
1	2	3
1.	Сведения об адресе земельного участка	—
1.1.	Сведения об ином месте нахождения земельного участка, не являющегося объектом адресации, в структурированном виде	Российская Федерация, Тюменская область, Тобольск город
1.2.	Дополнительные сведения о месте нахождения земельного участка	Местоположение установлено относительно ориентира, расположенного за пределами участка. Почтовый адрес ориентира: Тюменская обл, г Тобольск, с/к "Прибрежный", ул. Солнечная, № 106, в районе ДОЗа.
2.	Площадь земельного участка ± величина погрешности определения (вычисления) площади (Р ± ΔР), м²	893 ± 10
3.	Формула, примененная для вычисления предельной погрешности определения площади земельного участка, с подставленными значениями и итоговые (вычисленные) значения	$3,5*0,10*\sqrt{(893)} = 10$
4.	Площадь земельного участка согласно сведениям Единого государственного реестра недвижимости (Ркад), м²	896

5.	Оценка расхождения Р и Ркад (Р - Ркад), м²	3
6.	Предельный минимальный и максимальный размеры земельного участка (Рмин и Рмакс), м²	Рмин = 600 Рмакс = 1 500
7.	Вид (виды) разрешенного использования	для ведения садоводства
7.1.	Дополнительные сведения об использовании земельного участка	—
1	2	3
8.	Кадастровый или иной государственный учетный номер (инвентарный) здания, сооружения, объекта незавершенного строительства, расположенного на земельном участке	—
9.	Сведения о земельных участках (землях общего пользования, территории общего пользования), посредством которых обеспечивается доступ	Земли (земельные участки) общего пользования
10.	Иные сведения	—

4. Пояснения к сведениям об уточняемом земельном участке с кадастровым номером 72:24:0607002:44 :

1.	—

1. Сведения о характерных точках границ уточняемого земельного участка с кадастровым номером 72:24:0607002:45 :

Система координат МСК-72, зона 2 Зона № 2

Обозначение характерных точек границ	Координаты, м				Метод определения координат	Формулы, примененные для расчета средней квадратической погрешности определения координат характерных точек границ (Mt), с подставленными в такие формулы значениями и итоговые (вычисленные) значения Mt, м	Описание закрепления точки
	содержатся в Едином государственном реестре недвижимости		определены в результате выполнения комплексных кадастровых работ				
	X	Y	X	Y			
1	2	3	4	5	6	7	8
н193У	—	—	450 608,31	2 537 646,37	Метод спутниковых геодезических измерений (определений)	Mt = 0,10	—
н194У	—	—	450 623,34	2 537 645,18			
195	—	—	450 630,58	2 537 688,79	Аналитический метод		
196	—	—	450 619,62	2 537 689,69			
197	—	—	450 619,39	2 537 689,52			

198	—	—	450 616,62	2 537 689,75			
н193У	—	—	450 608,31	2 537 646,37	Метод спутниковых геодезических измерений (определений)		

2. Сведения о частях границ уточняемого земельного участка с кадастровым номером 72:24:0607002:45 :

Обозначение части границ		Горизонтальное проложение (S), м	Описание прохождения части границ	Сведения о согласовании местоположения границ (согласовано/спорное)
от т.	до т.			
1	2	3	4	5
1	2	3	4	5
н193У	н194У	15,08	—	согласовано
н194У	195	44,21		
195	196	11,00		
196	197	0,29		
197	198	2,78		
198	н193У	44,17		

3. Сведения о характеристиках уточняемого земельного участка с кадастровым номером 72:24:0607002:45 :

№ п/п	Наименование характеристики земельного участка	Значение характеристики
1	2	3
1.	Сведения об адресе земельного участка	—
1.1.	Сведения об ином месте нахождения земельного участка, не являющегося объектом адресации, в структурированном виде	Российская Федерация, Тюменская область, Тобольск город, Прибрежный садовое некоммерческое товарищество
1.2.	Дополнительные сведения о месте нахождения земельного участка	Местоположение установлено относительно ориентира, расположенного за пределами участка. Почтовый адрес ориентира: обл. Тюменская, г. Тобольск, с/к Прибрежный, ул. Урожайная, 113 в районе ДОЗа.
2.	Площадь земельного участка ± величина погрешности определения (вычисления) площади (Р ± ΔР), м²	640 ± 9
3.	Формула, примененная для вычисления предельной погрешности определения площади земельного участка, с подставленными значениями и итоговые (вычисленные) значения	3,5*0,10*√(640) = 9
4.	Площадь земельного участка согласно сведениям Единого государственного реестра недвижимости (Ркад), м²	648
5.	Оценка расхождения Р и Ркад (Р - Ркад), м²	8
6.	Предельный минимальный и максимальный размеры земельного участка (Рмин и Рмакс), м²	Рмин = 600 Рмакс = 1 500
7.	Вид (виды) разрешенного использования	садовый участок

7.1.	Дополнительные сведения об использовании земельного участка	—
8.	Кадастровый или иной государственный учетный номер (инвентарный) здания, сооружения, объекта незавершенного строительства, расположенного на земельном участке	—
9.	Сведения о земельных участках (землях общего пользования, территории общего пользования), посредством которых обеспечивается доступ	Земли (земельные участки) общего пользования
10.	Иные сведения	—

4. Пояснения к сведениям об уточняемом земельном участке с кадастровым номером 72:24:0607002:45 :

1.	—

1. Сведения о характерных точках границ уточняемого земельного участка с кадастровым номером 72:24:0607002:47 :

Система координат МСК-72, зона 2 Зона № 2

Обозначение характерных точек границ	Координаты, м				Метод определения координат	Формулы, примененные для расчета средней квадратической погрешности определения координат характерных точек границ (Mt), с подставленными в такие формулы значениями и итоговые (вычисленные) значения Mt, м	Описание закрепления точки
	содержатся в Едином государственном реестре недвижимости		определены в результате выполнения комплексных кадастровых работ				
	X	Y	X	Y			
1	2	3	4	5	6	7	8
н199У	—	—	450 289,43	2 537 721,75	Метод спутниковых геодезических измерений (определений)	Mt = 0,10	—
н200У	—	—	450 289,32	2 537 721,44			
н201У	—	—	450 299,67	2 537 717,25			
н202У	—	—	450 311,04	2 537 749,29			
н132У	—	—	450 316,18	2 537 762,40			
н203У	—	—	450 311,91	2 537 764,24			
204	—	—	450 304,72	2 537 766,65	Аналитический метод		
н205У	—	—	450 303,13	2 537 760,59	Метод спутниковых геодезических		

н199У	—	—	450 289,43	2 537 721,75	измерений (определений)		

2. Сведения о частях границ уточняемого земельного участка с кадастровым номером 72:24:0607002:47 :

Обозначение части границ		Горизонтальное проложение (S), м	Описание прохождения части границ	Сведения о согласовании местоположения границ (согласовано/спорное)
от т.	до т.			
1	2	3	4	5
н199У	н200У	0,33	—	согласовано
1	2	3	4	5
н200У	н201У	11,17	—	согласовано
н201У	н202У	34,00		
н202У	н132У	14,08		
н132У	н203У	4,65		
н203У	204	7,58		
204	н205У	6,27		
н205У	н199У	41,19		

3. Сведения о характеристиках уточняемого земельного участка с кадастровым номером 72:24:0607002:47 :

№ п/п	Наименование характеристики земельного участка	Значение характеристики
1	2	3
1.	Сведения об адресе земельного участка	—
1.1.	Сведения об ином месте нахождения земельного участка, не являющегося объектом адресации, в структурированном виде	Российская Федерация, Тюменская область, Тобольск город, Прибрежный садовое некоммерческое товарищество
1.2.	Дополнительные сведения о месте нахождения земельного участка	Местоположение установлено относительно ориентира, расположенного за пределами участка. Почтовый адрес ориентира: обл. Тюменская, г. Тобольск, с/к Прибрежный, ул. Урожайная, 67 в райне ДОЗа.
2.	Площадь земельного участка ± величина погрешности определения (вычисления) площади (Р ± ΔР), м²	543 ± 8
3.	Формула, примененная для вычисления предельной погрешности определения площади земельного участка, с подставленными значениями и итоговые (вычисленные) значения	3,5*0,10*√(543) = 8
4.	Площадь земельного участка согласно сведениям Единого государственного реестра недвижимости (Ркад), м²	566
5.	Оценка расхождения Р и Ркад (Р - Ркад), м²	23
6.	Предельный минимальный и максимальный размеры земельного участка (Рмин и Рмакс), м²	Рмин = 600 Рмакс = 1 500

7.	Вид (виды) разрешенного использования	садовый участок
7.1.	Дополнительные сведения об использовании земельного участка	—
8.	Кадастровый или иной государственный учетный номер (инвентарный) здания, сооружения, объекта незавершенного строительства, расположенного на земельном участке	—
9.	Сведения о земельных участках (землях общего пользования, территории общего пользования), посредством которых обеспечивается доступ	Земли (земельные участки) общего пользования
1	2	3
10.	Иные сведения	—

4. Пояснения к сведениям об уточняемом земельном участке с кадастровым номером 72:24:0607002:47 :

1.	—

1. Сведения о характерных точках границ уточняемого земельного участка с кадастровым номером 72:24:0607002:49 :

Система координат МСК-72, зона 2 Зона № 2

Обозначение характерных точек границ	Координаты, м				Метод определения координат	Формулы, примененные для расчета средней квадратической погрешности определения координат характерных точек границ (Mt), с подставленными в такие формулы значениями и итоговые (вычисленные) значения Mt, м	Описание закрепления точки
	содержатся в Едином государственном реестре недвижимости		определены в результате выполнения комплексных кадастровых работ				
	X	Y	X	Y			
1	2	3	4	5	6	7	8
206	—	—	450 138,62	2 537 723,98	Аналитический метод	Mt = 0,10	—
207	—	—	450 156,12	2 537 766,88			
н208У	—	—	450 156,37	2 537 767,49	Метод спутниковых геодезических измерений (определений)		
209	—	—	450 145,54	2 537 772,21	Аналитический метод		
210	—	—	450 130,17	2 537 727,86			
211	—	—	450 133,29	2 537 726,10			
206	—	—	450 138,62	2 537 723,98			

2. Сведения о частях границ уточняемого земельного участка с кадастровым номером 72:24:0607002:49 :

Обозначение части границ		Горизонтальное проложение (S), м	Описание прохождения части границ	Сведения о согласовании местоположения границ (согласовано/спорное)
от т.	до т.			
1	2	3	4	5
206	207	46,33		

207	н208У	0,66	—	согласовано
н208У	209	11,81		
209	210	46,94		
210	211	3,58		
211	206	5,74		

3. Сведения о характеристиках уточняемого земельного участка с кадастровым номером 72:24:0607002:49 :

№ п/п	Наименование характеристики земельного участка	Значение характеристики
1	2	3
1.	Сведения об адресе земельного участка	—
1.1.	Сведения об ином месте нахождения земельного участка, не являющегося объектом адресации, в структурированном виде	Российская Федерация, Тюменская область, Тобольск город, Прибрежный садовое некоммерческое товарищество
1.2.	Дополнительные сведения о месте нахождения земельного участка	Местоположение установлено относительно ориентира, расположенного за пределами участка. Почтовый адрес ориентира: обл. Тюменская, г. Тобольск, с/к Прибрежный, ул. Урожайная, 34 в районе ДОЗа.
2.	Площадь земельного участка ± величина погрешности определения (вычисления) площади (Р ± ΔР), м²	496 ± 8
3.	Формула, примененная для вычисления предельной погрешности определения площади земельного участка, с подставленными значениями и итоговые (вычисленные) значения	3,5*0,10*√(496) = 8
4.	Площадь земельного участка согласно сведениям Единого государственного реестра недвижимости (Ркад), м²	540
5.	Оценка расхождения Р и Ркад (Р - Ркад), м²	44
6.	Предельный минимальный и максимальный размеры земельного участка (Рмин и Рмакс), м²	Рмин = 600 Рмакс = 1 500
7.	Вид (виды) разрешенного использования	садовый участок
7.1.	Дополнительные сведения об использовании земельного участка	—
8.	Кадастровый или иной государственный учетный номер (инвентарный) здания, сооружения, объекта незавершенного строительства, расположенного на земельном участке	—
9.	Сведения о земельных участках (землях общего пользования, территории общего пользования), посредством которых обеспечивается доступ	Земли (земельные участки) общего пользования
10.	Иные сведения	—

4. Пояснения к сведениям об уточняемом земельном участке с кадастровым номером 72:24:0607002:49 :

1.	—

1. Сведения о характерных точках границ уточняемого земельного участка с кадастровым номером 72:24:0607002:50 :

Система координат МСК-72, зона 2 Зона № 2

Обозначение характерных точек границ	Координаты, м				Метод определения координат	Формулы, примененные для расчета средней квадратической погрешности определения координат характерных точек границ (Mt), с подставленными в такие формулы значениями и итоговые (вычисленные) значения Mt, м	Описание закрепления точки
	содержатся в Едином государственном реестре недвижимости		определены в результате выполнения комплексных кадастровых работ				
	X	Y	X	Y			
1	2	3	4	5	6	7	8
н181У	—	—	450 260,29	2 537 782,99	Метод спутниковых геодезических измерений (определений)	Mt = 0,10	—
н212У	—	—	450 273,49	2 537 813,16			
н213У	—	—	450 282,29	2 537 831,54			
н214У	—	—	450 270,02	2 537 835,95			
н215У	—	—	450 261,15	2 537 813,85			
н216У	—	—	450 259,28	2 537 808,59			
н217У	—	—	450 255,96	2 537 801,17			
218	—	—	450 250,07	2 537 788,00	Аналитический метод		
219	—	—	450 257,65	2 537 784,47			
н181У	—	—	450 260,29	2 537 782,99	Метод спутниковых геодезических измерений (определений)		

2. Сведения о частях границ уточняемого земельного участка с кадастровым номером 72:24:0607002:50 :

Обозначение части границ		Горизонтальное проложение (S), м	Описание прохождения части границ	Сведения о согласовании местоположения границ (согласовано/спорное)
от т.	до т.			
1	2	3	4	5
н181У	н212У	32,93	—	согласовано
н212У	н213У	20,38		
1	2	3	4	5

н213У	н214У	13,04	—	согласовано
н214У	н215У	23,81		
н215У	н216У	5,58		
н216У	н217У	8,13		
н217У	218	14,43		
218	219	8,36		
219	н181У	3,03		

3. Сведения о характеристиках уточняемого земельного участка с кадастровым номером 72:24:0607002:50 :

№ п/п	Наименование характеристики земельного участка	Значение характеристики
1	2	3
1.	Сведения об адресе земельного участка	—
1.1.	Сведения об ином месте нахождения земельного участка, не являющегося объектом адресации, в структурированном виде	Российская Федерация, Тюменская область, Тобольск город, Прибрежный садовое некоммерческое товарищество
1.2.	Дополнительные сведения о месте нахождения земельного участка	Местоположение установлено относительно ориентира, расположенного за пределами участка. Почтовый адрес ориентира: обл. Тюменская, г. Тобольск, с/к Прибрежный, ул. Солнечная, 56 в районе ДОЗа.
2.	Площадь земельного участка ± величина погрешности определения (вычисления) площади (Р ± ΔР), м²	616 ± 9
3.	Формула, примененная для вычисления предельной погрешности определения площади земельного участка, с подставленными значениями и итоговые (вычисленные) значения	3,5*0,10*√(616) = 9
4.	Площадь земельного участка согласно сведениям Единого государственного реестра недвижимости (Ркад), м²	598
5.	Оценка расхождения Р и Ркад (Р - Ркад), м²	18
6.	Предельный минимальный и максимальный размеры земельного участка (Рмин и Рмакс), м²	Рмин = 600 Рмакс = 1 500
7.	Вид (виды) разрешенного использования	садовый участок
7.1.	Дополнительные сведения об использовании земельного участка	—
8.	Кадастровый или иной государственный учетный номер (инвентарный) здания, сооружения, объекта незавершенного строительства, расположенного на земельном участке	—
9.	Сведения о земельных участках (землях общего пользования, территории общего пользования), посредством которых обеспечивается доступ	Земли (земельные участки) общего пользования

1	2	3
10.	Иные сведения	—

4. Пояснения к сведениям об уточняемом земельном участке с кадастровым номером 72:24:0607002:50 :

1.	—

1. Сведения о характерных точках границ уточняемого земельного участка с кадастровым номером 72:24:0607002:52 :

Система координат МСК-72, зона 2 Зона № 2

Обозначение характерных точек границ	Координаты, м				Метод определения координат	Формулы, примененные для расчета средней квадратической погрешности определения координат характерных точек границ (Mt), с подставленными в такие формулы значениями и итоговые (вычисленные) значения Mt, м	Описание закрепления точки
	содержатся в Едином государственном реестре недвижимости		определены в результате выполнения комплексных кадастровых работ				
	X	Y	X	Y			
1	2	3	4	5	6	7	8
н158У	—	—	450 174,18	2 537 706,09	Метод спутниковых геодезических измерений (определений)	Mt = 0,10	—
н220У	—	—	450 153,69	2 537 659,94			
н221У	—	—	450 164,25	2 537 652,18			
н222У	—	—	450 185,01	2 537 699,73			
141	—	—	450 182,73	2 537 700,68	Аналитический метод		
н158У	—	—	450 174,18	2 537 706,09	Метод спутниковых геодезических измерений (определений)		

2. Сведения о частях границ уточняемого земельного участка с кадастровым номером 72:24:0607002:52 :

Обозначение части границ		Горизонтальное проложение (S), м	Описание прохождения части границ	Сведения о согласовании местоположения границ (согласовано/спорное)
от т.	до т.			
1	2	3	4	5
н158У	н220У	50,49	—	согласовано
н220У	н221У	13,10		
н221У	н222У	51,88		

н222У	141	2,47		
1	2	3	4	5
141	н158У	10,12	—	согласовано

3. Сведения о характеристиках уточняемого земельного участка с кадастровым номером 72:24:0607002:52 :

№ п/п	Наименование характеристики земельного участка	Значение характеристики
1	2	3
1.	Сведения об адресе земельного участка	—
1.1.	Сведения об ином месте нахождения земельного участка, не являющегося объектом адресации, в структурированном виде	Российская Федерация, Тюменская область, Тобольск город, Прибрежный садовое некоммерческое товарищество
1.2.	Дополнительные сведения о месте нахождения земельного участка	Местоположение установлено относительно ориентира, расположенного за пределами участка. Почтовый адрес ориентира: обл. Тюменская, г. Тобольск, с/к Прибрежный, ул. Набережная, 39 в районе ДОЗа.
2.	Площадь земельного участка ± величина погрешности определения (вычисления) площади (Р ± ΔР), м²	645 ± 9
3.	Формула, примененная для вычисления предельной погрешности определения площади земельного участка, с подставленными значениями и итоговые (вычисленные) значения	3,5*0,10*√(645) = 9
4.	Площадь земельного участка согласно сведениям Единого государственного реестра недвижимости (Ркад), м²	624
5.	Оценка расхождения Р и Ркад (Р - Ркад), м²	21
6.	Предельный минимальный и максимальный размеры земельного участка (Рмин и Рмакс), м²	Рмин = 600 Рмакс = 1 500
7.	Вид (виды) разрешенного использования	садовый участок
7.1.	Дополнительные сведения об использовании земельного участка	—
8.	Кадастровый или иной государственный учетный номер (инвентарный) здания, сооружения, объекта незавершенного строительства, расположенного на земельном участке	—
9.	Сведения о земельных участках (землях общего пользования, территории общего пользования), посредством которых обеспечивается доступ	Земли (земельные участки) общего пользования
10.	Иные сведения	—

4. Пояснения к сведениям об уточняемом земельном участке с кадастровым номером 72:24:0607002:52 :

1.	—

1. Сведения о характерных точках границ уточняемого земельного участка с кадастровым номером 72:24:0607002:53 :

Система координат МСК-72, зона 2 Зона № 2

Обозначение характерных точек границ	Координаты, м				Метод определения координат	Формулы, примененные для расчета средней квадратической погрешности определения координат характерных точек границ (Mt), с подставленными в такие формулы значениями и итоговые (вычисленные) значения Mt, м	Описание закрепления точки
	содержатся в Едином государственном реестре недвижимости		определены в результате выполнения комплексных кадастровых работ				
	X	Y	X	Y			
1	2	3	4	5	6	7	8
н223У	—	—	450 290,20	2 537 711,17	Метод спутниковых геодезических измерений (определений)	Mt = 0,10	—
н224У	—	—	450 279,34	2 537 685,20			
н225У	—	—	450 269,99	2 537 664,39			
н226У	—	—	450 278,05	2 537 660,91			
н227У	—	—	450 279,60	2 537 660,24			
н228У	—	—	450 289,09	2 537 682,68			
н229У	—	—	450 299,87	2 537 707,29			
н223У	—	—	450 290,20	2 537 711,17			

2. Сведения о частях границ уточняемого земельного участка с кадастровым номером 72:24:0607002:53 :

Обозначение части границ		Горизонтальное проложение (S), м	Описание прохождения части границ	Сведения о согласовании местоположения границ (согласовано/спорное)
от т.	до т.			
1	2	3	4	5
н223У	н224У	28,15	—	согласовано
н224У	н225У	22,81		
н225У	н226У	8,78		

н226У	н227У	1,69		
1	2	3	4	5
н227У	н228У	24,36	—	согласовано
н228У	н229У	26,87		
н229У	н223У	10,42		

3. Сведения о характеристиках уточняемого земельного участка с кадастровым номером 72:24:0607002:53 :

№ п/п	Наименование характеристики земельного участка	Значение характеристики
1	2	3
1.	Сведения об адресе земельного участка	—
1.1.	Сведения об ином месте нахождения земельного участка, не являющегося объектом адресации, в структурированном виде	Российская Федерация, Тюменская область, Тобольск город, Прибрежный садовое некоммерческое товарищество
1.2.	Дополнительные сведения о месте нахождения земельного участка	Местоположение установлено относительно ориентира, расположенного за пределами участка. Почтовый адрес ориентира: Тюменская область, г. Тобольск, с/к Прибрежный, ул. Урожайная, 62 в районе ДОЗа.
2.	Площадь земельного участка ± величина погрешности определения (вычисления) площади (Р ± ΔР), м²	521 ± 8
3.	Формула, примененная для вычисления предельной погрешности определения площади земельного участка, с подставленными значениями и итоговые (вычисленные) значения	3,5*0,10*√(521) = 8
4.	Площадь земельного участка согласно сведениям Единого государственного реестра недвижимости (Ркад), м²	510
5.	Оценка расхождения Р и Ркад (Р - Ркад), м²	11
6.	Предельный минимальный и максимальный размеры земельного участка (Рмин и Рмакс), м²	Рмин = 600 Рмакс = 1 500
7.	Вид (виды) разрешенного использования	садовый участок
7.1.	Дополнительные сведения об использовании земельного участка	—
8.	Кадастровый или иной государственный учетный номер (инвентарный) здания, сооружения, объекта незавершенного строительства, расположенного на земельном участке	—
9.	Сведения о земельных участках (землях общего пользования, территории общего пользования), посредством которых обеспечивается доступ	Земли (земельные участки) общего пользования
10.	Иные сведения	—

4. Пояснения к сведениям об уточняемом земельном участке с кадастровым номером 72:24:0607002:53 :

1.	—

1. Сведения о характерных точках границ уточняемого земельного участка с кадастровым номером 72:24:0607002:54 :

Система координат МСК-72, зона 2 Зона № 2

Обозначение характерных точек границ	Координаты, м				Метод определения координат	Формулы, примененные для расчета средней квадратической погрешности определения координат характерных точек границ (Mt), с подставленными в такие формулы значениями и итоговые (вычисленные) значения Mt, м	Описание закрепления точки
	содержатся в Едином государственном реестре недвижимости		определены в результате выполнения комплексных кадастровых работ				
	X	Y	X	Y			
1	2	3	4	5	6	7	8
230	—	—	450 277,54	2 537 726,43	Аналитический метод	Mt = 0,10	—
н199У	—	—	450 289,43	2 537 721,75	Метод спутниковых геодезических измерений (определений)		
н205У	—	—	450 303,13	2 537 760,59			
204	—	—	450 304,72	2 537 766,65	Аналитический метод		
231	—	—	450 293,89	2 537 771,04			
230	—	—	450 277,54	2 537 726,43			

2. Сведения о частях границ уточняемого земельного участка с кадастровым номером 72:24:0607002:54 :

Обозначение части границ		Горизонтальное проложение (S), м	Описание прохождения части границ	Сведения о согласовании местоположения границ (согласовано/спорное)
от т.	до т.			
1	2	3	4	5
230	н199У	12,78	—	согласовано
н199У	н205У	41,19		
н205У	204	6,27		
204	231	11,69		
231	230	47,51		

3. Сведения о характеристиках уточняемого земельного участка с кадастровым номером 72:24:0607002:54 :

№ п/п	Наименование характеристики земельного участка	Значение характеристики
1	2	3
1	2	3
1.	Сведения об адресе земельного участка	—

1.1.	Сведения об ином месте нахождения земельного участка, не являющегося объектом адресации, в структурированном виде	Российская Федерация, Тюменская область, Тобольск город, Прибрежный садовое некоммерческое товарищество
1.2.	Дополнительные сведения о месте нахождения земельного участка	Местоположение установлено относительно ориентира, расположенного за пределами участка. Почтовый адрес ориентира: обл. Тюменская, г. Тобольск, с/к Прибрежный, ул. Урожайная, 65 в районе ДОЗа.
2.	Площадь земельного участка ± величина погрешности определения (вычисления) площади (Р ± ΔР), м²	591 ± 9
3.	Формула, примененная для вычисления предельной погрешности определения площади земельного участка, с подставленными значениями и итоговые (вычисленные) значения	3,5*0,10*√(591) = 9
4.	Площадь земельного участка согласно сведениям Единого государственного реестра недвижимости (Ркад), м²	573
5.	Оценка расхождения Р и Ркад (Р - Ркад), м²	18
6.	Предельный минимальный и максимальный размеры земельного участка (Рмин и Рмакс), м²	Рмин = 600 Рмакс = 1 500
7.	Вид (виды) разрешенного использования	садовый участок
7.1.	Дополнительные сведения об использовании земельного участка	—
8.	Кадастровый или иной государственный учетный номер (инвентарный) здания, сооружения, объекта незавершенного строительства, расположенного на земельном участке	—
9.	Сведения о земельных участках (землях общего пользования, территории общего пользования), посредством которых обеспечивается доступ	Земли (земельные участки) общего пользования
10.	Иные сведения	—
4. Пояснения к сведениям об уточняемом земельном участке с кадастровым номером		72:24:0607002:54 :
1.	—	

1. Сведения о характерных точках границ уточняемого земельного участка с кадастровым номером 72:24:0607002:55 :

Система координат МСК-72, зона 2 Зона № 2

Обозначение характерных точек границ	Координаты, м				Метод определения координат	Формулы, примененные для расчета средней квадратической погрешности определения координат характерных точек границ (Mt), с подставленными в такие формулы значениями и итоговые (вычисленные) значения Mt, м	Описание закрепления точки
	содержатся в Едином государственном реестре недвижимости		определены в результате выполнения комплексных кадастровых работ				
	X	Y	X	Y			
1	2	3	4	5	6	7	8
232	—	—	449 965,57	2 538 100,33	Аналитический метод	Mt = 0,10	—
233	—	—	449 986,26	2 538 135,08			
234	—	—	449 987,76	2 538 136,96			
235	—	—	449 993,20	2 538 146,64			
н236У	—	—	449 985,95	2 538 151,83	Метод спутниковых геодезических измерений (определений)		
н237У	—	—	449 958,32	2 538 105,52			
232	—	—	449 965,57	2 538 100,33	Аналитический метод		

2. Сведения о частях границ уточняемого земельного участка с кадастровым номером 72:24:0607002:55 :

Обозначение части границ		Горизонтальное проложение (S), м	Описание прохождения части границ	Сведения о согласовании местоположения границ (согласовано/спорное)
от т.	до т.			
1	2	3	4	5
232	233	40,44	—	согласовано
233	234	2,41		
234	235	11,10		
235	н236У	8,92		
н236У	н237У	53,93		
н237У	232	8,92		

3. Сведения о характеристиках уточняемого земельного участка с кадастровым номером 72:24:0607002:55 :

№ п/п	Наименование характеристики земельного участка	Значение характеристики
1	2	3
1	2	3
1.	Сведения об адресе земельного участка	—

1.1.	Сведения об ином месте нахождения земельного участка, не являющегося объектом адресации, в структурированном виде	Российская Федерация, Тюменская область, Тобольск город, с/к Ромашка территория, Лесная улица, участок 4
1.2.	Дополнительные сведения о месте нахождения земельного участка	Местоположение установлено относительно ориентира, расположенного за пределами участка. Почтовый адрес ориентира: Тюменская область, г. Тобольск, с/к Ромашка, ул. Лесная, 4.
2.	Площадь земельного участка ± величина погрешности определения (вычисления) площади (Р ± ΔР), м²	480 ± 8
3.	Формула, примененная для вычисления предельной погрешности определения площади земельного участка, с подставленными значениями и итоговые (вычисленные) значения	3,5*0,10*√(480) = 8
4.	Площадь земельного участка согласно сведениям Единого государственного реестра недвижимости (Ркад), м²	480
5.	Оценка расхождения Р и Ркад (Р - Ркад), м²	0
6.	Предельный минимальный и максимальный размеры земельного участка (Рмин и Рмакс), м²	Рмин = 600 Рмакс = 1 500
7.	Вид (виды) разрешенного использования	садовый участок
7.1.	Дополнительные сведения об использовании земельного участка	—
8.	Кадастровый или иной государственный учетный номер (инвентарный) здания, сооружения, объекта незавершенного строительства, расположенного на земельном участке	—
9.	Сведения о земельных участках (землях общего пользования, территории общего пользования), посредством которых обеспечивается доступ	Земли (земельные участки) общего пользования
10.	Иные сведения	—
4. Пояснения к сведениям об уточняемом земельном участке с кадастровым номером 72:24:0607002:55 :		
1.	—	

1. Сведения о характерных точках границ уточняемого земельного участка с кадастровым номером 72:24:0607002:57 :

Зона № 2

Система координат МСК-72, зона 2

Обозначение характерных точек границ	Координаты, м				Метод определения координат	Формулы, примененные для расчета средней квадратической погрешности определения координат характерных точек границ (Mt), с подставленными в такие формулы значениями и итоговые (вычисленные) значения Mt, м	Описание закрепления точки
	содержатся в Едином государственном реестре недвижимости		определены в результате выполнения комплексных кадастровых работ				
	X	Y	X	Y			
1	2	3	4	5	6	7	8
н238У	—	—	450 353,06	2 537 890,97	Метод спутниковых геодезических измерений (определений)	Mt = 0,10	—
н239У	—	—	450 379,51	2 537 944,99			
н240У	—	—	450 370,41	2 537 949,36			
н241У	—	—	450 364,12	2 537 936,27			
н242У	—	—	450 360,10	2 537 928,35			
н243У	—	—	450 354,53	2 537 917,37			
н244У	—	—	450 348,90	2 537 905,04			
н245У	—	—	450 344,20	2 537 894,80			
н238У	—	—	450 353,06	2 537 890,97			

2. Сведения о частях границ уточняемого земельного участка с кадастровым номером 72:24:0607002:57 :

Обозначение части границ		Горизонтальное проложение (S), м	Описание прохождения части границ	Сведения о согласовании местоположения границ (согласовано/спорное)
от т.	до т.			
1	2	3	4	5
н238У	н239У	60,15	—	согласовано
н239У	н240У	10,09		
1	2	3	4	5

н240У	н241У	14,52	—	согласовано
н241У	н242У	8,88		
н242У	н243У	12,31		
н243У	н244У	13,55		
н244У	н245У	11,27		
н245У	н238У	9,65		

3. Сведения о характеристиках уточняемого земельного участка с кадастровым номером 72:24:0607002:57 :

№ п/п	Наименование характеристики земельного участка	Значение характеристики
1	2	3
1.	Сведения об адресе земельного участка	—
1.1.	Сведения об ином месте нахождения земельного участка, не являющегося объектом адресации, в структурированном виде	Российская Федерация, Тюменская область, Тобольск город, с/к Ромашка территория, Лесная улица
1.2.	Дополнительные сведения о месте нахождения земельного участка	Местоположение установлено относительно ориентира, расположенного в границах участка. Почтовый адрес ориентира: обл. Тюменская, г. Тобольск, с/к Ромашка, ул. Лесная, 76.
2.	Площадь земельного участка ± величина погрешности определения (вычисления) площади (Р ± ΔР), м²	606 ± 9
3.	Формула, примененная для вычисления предельной погрешности определения площади земельного участка, с подставленными значениями и итоговые (вычисленные) значения	3,5*0,10*√(606) = 9
4.	Площадь земельного участка согласно сведениям Единого государственного реестра недвижимости (Ркад), м²	606
5.	Оценка расхождения Р и Ркад (Р - Ркад), м²	0
6.	Предельный минимальный и максимальный размеры земельного участка (Рмин и Рмакс), м²	Рмин = 600 Рмакс = 1 500
7.	Вид (виды) разрешенного использования	садовый участок
7.1.	Дополнительные сведения об использовании земельного участка	—
8.	Кадастровый или иной государственный учетный номер (инвентарный) здания, сооружения, объекта незавершенного строительства, расположенного на земельном участке	—
9.	Сведения о земельных участках (землях общего пользования, территории общего пользования), посредством которых обеспечивается доступ	Земли (земельные участки) общего пользования
10.	Иные сведения	—

4. Пояснения к сведениям об уточняемом земельном участке с кадастровым номером 72:24:0607002:57 :

1.	—

1. Сведения о характерных точках границ уточняемого земельного участка с кадастровым номером 72:24:0607002:61 :

Система координат МСК-72, зона 2 Зона № 2

Обозначение характерных точек границ	Координаты, м				Метод определения координат	Формулы, примененные для расчета средней квадратической погрешности определения координат характерных точек границ (Mt), с подставленными в такие формулы значениями и итоговые (вычисленные) значения Mt, м	Описание закрепления точки
	содержатся в Едином государственном реестре недвижимости		определены в результате выполнения комплексных кадастровых работ				
	X	Y	X	Y			
1	2	3	4	5	6	7	8
н246У	—	—	450 233,38	2 538 141,98	Метод спутниковых геодезических измерений (определений)	Mt = 0,10	—
н247У	—	—	450 228,20	2 538 144,26			
н248У	—	—	450 214,85	2 538 150,98			
н249У	—	—	450 213,20	2 538 152,62			
н250У	—	—	450 204,39	2 538 158,32			
н251У	—	—	450 202,84	2 538 156,66			
н252У	—	—	450 201,34	2 538 153,79			
н253У	—	—	450 194,01	2 538 138,06			
н254У	—	—	450 213,54	2 538 128,95			
н255У	—	—	450 227,38	2 538 128,36			
н256У	—	—	450 229,32	2 538 132,77			

1	2	3	4	5	6	7	8
н246У	—	—	450 233,38	2 538 141,98	Метод спутниковых геодезических измерений (определений)	Mt = 0,10	—

2. Сведения о частях границ уточняемого земельного участка с кадастровым номером 72:24:0607002:61 :

Обозначение части границ		Горизонтальное проложение (S), м	Описание прохождения части границ	Сведения о согласовании местоположения границ (согласовано/спорное)
от т.	до т.			
1	2	3	4	5
н246У	н247У	5,66	—	согласовано
н247У	н248У	14,95		
н248У	н249У	2,33		
н249У	н250У	10,49		
н250У	н251У	2,27		
н251У	н252У	3,24		
н252У	н253У	17,35		
н253У	н254У	21,55		
н254У	н255У	13,85		
н255У	н256У	4,82		
н256У	н246У	10,07		

3. Сведения о характеристиках уточняемого земельного участка с кадастровым номером 72:24:0607002:61 :

№ п/п	Наименование характеристики земельного участка	Значение характеристики
1	2	3
1.	Сведения об адресе земельного участка	—
1.1.	Сведения об ином месте нахождения земельного участка, не являющегося объектом адресации, в структурированном виде	Российская Федерация, Тюменская область, Тобольск город, с/к Ромашка территория, Дальняя улица, квартира 60а
1.2.	Дополнительные сведения о месте нахождения земельного участка	Местоположение установлено относительно ориентира, расположенного за пределами участка. Почтовый адрес ориентира: Тюменская область, г. Тобольск, с/к Ромашка, ул. Дальняя, 60а.
2.	Площадь земельного участка ± величина погрешности определения (вычисления) площади (Р ± ΔР), м²	680 ± 9
3.	Формула, примененная для вычисления предельной погрешности определения площади земельного участка, с подставленными значениями и итоговые (вычисленные) значения	$3,5*0,10*\sqrt{(680)} = 9$
4.	Площадь земельного участка согласно сведениям Единого государственного реестра недвижимости (Ркад), м²	680
1	2	3
5.	Оценка расхождения Р и Ркад (Р - Ркад), м²	0

6.	Предельный минимальный и максимальный размеры земельного участка (Рмин и Рмакс), м²	Рмин = 600 Рмакс = 1 500
7.	Вид (виды) разрешенного использования	садовый участок
7.1.	Дополнительные сведения об использовании земельного участка	—
8.	Кадастровый или иной государственный учетный номер (инвентарный) здания, сооружения, объекта незавершенного строительства, расположенного на земельном участке	—
9.	Сведения о земельных участках (землях общего пользования, территории общего пользования), посредством которых обеспечивается доступ	Земли (земельные участки) общего пользования
10.	Иные сведения	—

4. Пояснения к сведениям об уточняемом земельном участке с кадастровым номером 72:24:0607002:61 :

1.	—

1. Сведения о характерных точках границ уточняемого земельного участка с кадастровым номером 72:24:0607002:63 :

Система координат МСК-72, зона 2 Зона № 2

Обозначение характерных точек границ	Координаты, м				Метод определения координат	Формулы, примененные для расчета средней квадратической погрешности определения координат характерных точек границ (Mt), с подставленными в такие формулы значениями и итоговые (вычисленные) значения Mt, м	Описание закрепления точки
	содержатся в Едином государственном реестре недвижимости		определены в результате выполнения комплексных кадастровых работ				
	X	Y	X	Y			
1	2	3	4	5	6	7	8
н257У	—	—	450 103,37	2 538 021,91	Метод спутниковых геодезических измерений (определений)	Mt = 0,10	—
н258У	—	—	450 133,93	2 538 079,28			
н259У	—	—	450 123,32	2 538 084,93			
260	—	—	450 122,68	2 538 083,72	Аналитический метод		
261	—	—	450 107,15	2 538 053,11			
262	—	—	450 097,15	2 538 035,46			
1	2	3	4	5	6	7	8

263	—	—	450 092,76	2 538 027,56	Аналитический метод	Mt = 0,10	—
н257У	—	—	450 103,37	2 538 021,91	Метод спутниковых геодезических измерений (определений)		

2. Сведения о частях границ уточняемого земельного участка с кадастровым номером 72:24:0607002:63 :

Обозначение части границ		Горизонтальное проложение (S), м	Описание прохождения части границ	Сведения о согласовании местоположения границ (согласовано/спорное)
от т.	до т.			
1	2	3	4	5
н257У	н258У	65,00	—	согласовано
н258У	н259У	12,02		
н259У	260	1,37		
260	261	34,32		
261	262	20,29		
262	263	9,04		
263	н257У	12,02		

3. Сведения о характеристиках уточняемого земельного участка с кадастровым номером 72:24:0607002:63 :

№ п/п	Наименование характеристики земельного участка	Значение характеристики
1	2	3
1.	Сведения об адресе земельного участка	—
1.1.	Сведения об ином месте нахождения земельного участка, не являющегося объектом адресации, в структурированном виде	Российская Федерация, Тюменская область, Тобольск город
1.2.	Дополнительные сведения о месте нахождения земельного участка	Местоположение установлено относительно ориентира, расположенного за пределами участка. Почтовый адрес ориентира: Тюменская обл., г. Тобольск, с/т Ромашка, ул. Лесная, 32, в районе ДОЗа.
2.	Площадь земельного участка ± величина погрешности определения (вычисления) площади (Р ± ΔР), м²	760 ± 10
3.	Формула, примененная для вычисления предельной погрешности определения площади земельного участка, с подставленными значениями и итоговые (вычисленные) значения	3,5*0,10*√(760) = 10
4.	Площадь земельного участка согласно сведениям Единого государственного реестра недвижимости (Ркад), м²	760
5.	Оценка расхождения Р и Ркад (Р - Ркад), м²	0
6.	Предельный минимальный и максимальный размеры земельного участка (Рмин и Рмакс), м²	Рмин = 600 Рмакс = 1 500

1	2	3
7.	Вид (виды) разрешенного использования	для ведения садоводства
7.1.	Дополнительные сведения об использовании земельного участка	—
8.	Кадастровый или иной государственный учетный номер (инвентарный) здания, сооружения, объекта незавершенного строительства, расположенного на земельном участке	—
9.	Сведения о земельных участках (землях общего пользования, территории общего пользования), посредством которых обеспечивается доступ	Земли (земельные участки) общего пользования
10.	Иные сведения	—

4. Пояснения к сведениям об уточняемом земельном участке с кадастровым номером 72:24:0607002:63 :

1.	—

1. Сведения о характерных точках границ уточняемого земельного участка с кадастровым номером 72:24:0607002:64 :

Система координат МСК-72, зона 2 Зона № 2

Обозначение характерных точек границ	Координаты, м				Метод определения координат	Формулы, примененные для расчета средней квадратической погрешности определения координат характерных точек границ (Mt), с подставленными в такие формулы значениями и итоговые (вычисленные) значения Mt, м	Описание закрепления точки
	содержатся в Едином государственном реестре недвижимости		определены в результате выполнения комплексных кадастровых работ				
	X	Y	X	Y			
1	2	3	4	5	6	7	8
н264У	—	—	450 255,78	2 537 929,40	Метод спутниковых геодезических измерений (определений)	Mt = 0,10	—
н265У	—	—	450 239,53	2 537 938,13			
н266У	—	—	450 238,24	2 537 935,87			
267	—	—	450 241,32	2 537 934,27	Аналитический метод		
268	—	—	450 239,97	2 537 931,77			
269	—	—	450 234,80	2 537 921,25			
270	—	—	450 224,74	2 537 902,79			
271	—	—	450 220,20	2 537 892,23			

272	—	—	450 216,60	2 537 885,15			
1	2	3	4	5	6	7	8
273	—	—	450 212,88	2 537 878,69	Аналитический метод	Mt = 0,10	—
274	—	—	450 209,20	2 537 872,51			
н275У	—	—	450 223,90	2 537 865,19	Метод спутниковых геодезических измерений (определений)		
н276У	—	—	450 230,16	2 537 879,16			
н277У	—	—	450 233,27	2 537 884,48			
н278У	—	—	450 249,47	2 537 915,04			
н279У	—	—	450 256,32	2 537 928,44			
н264У	—	—	450 255,78	2 537 929,40			

2. Сведения о частях границ уточняемого земельного участка с кадастровым номером 72:24:0607002:64 :

Обозначение части границ		Горизонтальное проложение (S), м	Описание прохождения части границ	Сведения о согласовании местоположения границ (согласовано/спорное)
от т.	до т.			
1	2	3	4	5
н264У	н265У	18,45	—	согласовано
н265У	н266У	2,60		
н266У	267	3,47		
267	268	2,84		
268	269	11,72		
269	270	21,02		
270	271	11,49		
271	272	7,94		
272	273	7,45		
273	274	7,19		
274	н275У	16,42		
н275У	н276У	15,31		
н276У	н277У	6,16		
н277У	н278У	34,59		
н278У	н279У	15,05		

н279У	н264У	1,10		

3. Сведения о характеристиках уточняемого земельного участка с кадастровым номером 72:24:0607002:64 :

№ п/п	Наименование характеристики земельного участка	Значение характеристики
1	2	3
1.	Сведения об адресе земельного участка	—
1.1.	Сведения об ином месте нахождения земельного участка, не являющегося объектом адресации, в структурированном виде	Российская Федерация, Тюменская область, Тобольск город, с/к Ромашка территория, Лесная улица
1.2.	Дополнительные сведения о месте нахождения земельного участка	обл. Тюменская, г. Тобольск, с/к Ромашка, ул. Лесная, 53
2.	Площадь земельного участка ± величина погрешности определения (вычисления) площади (Р ± ΔР), м²	1 141 ± 12
3.	Формула, примененная для вычисления предельной погрешности определения площади земельного участка, с подставленными значениями и итоговые (вычисленные) значения	3,5*0,10*√(1 141) = 12
4.	Площадь земельного участка согласно сведениям Единого государственного реестра недвижимости (Ркад), м²	1 056
5.	Оценка расхождения Р и Ркад (Р - Ркад), м²	85
6.	Предельный минимальный и максимальный размеры земельного участка (Рмин и Рмакс), м²	Рмин = 600 Рмакс = 1 500
7.	Вид (виды) разрешенного использования	садовый участок
7.1.	Дополнительные сведения об использовании земельного участка	—
8.	Кадастровый или иной государственный учетный номер (инвентарный) здания, сооружения, объекта незавершенного строительства, расположенного на земельном участке	—
9.	Сведения о земельных участках (землях общего пользования, территории общего пользования), посредством которых обеспечивается доступ	Земли (земельные участки) общего пользования
10.	Иные сведения	—

4. Пояснения к сведениям об уточняемом земельном участке с кадастровым номером 72:24:0607002:64 :

1.	—

1. Сведения о характерных точках границ уточняемого земельного участка с кадастровым номером 72:24:0607002:65 :

Система координат МСК-72, зона 2 Зона № 2

Обозначение характерных точек границ	Координаты, м				Метод определения координат	Формулы, примененные для расчета средней квадратической погрешности определения координат характерных точек границ (Mt), с подставленными в такие формулы значениями и итоговые (вычисленные) значения Mt, м	Описание закрепления точки
	содержатся в Едином государственном реестре недвижимости		определены в результате выполнения комплексных кадастровых работ				
	X	Y	X	Y			
1	2	3	4	5	6	7	8
н280У	—	—	450 135,03	2 538 005,67	Метод спутниковых геодезических измерений (определений)	Mt = 0,10	—
н281У	—	—	450 158,91	2 538 049,60			
н282У	—	—	450 148,37	2 538 055,33			
н283У	—	—	450 124,48	2 538 011,41			
н280У	—	—	450 135,03	2 538 005,67			

2. Сведения о частях границ уточняемого земельного участка с кадастровым номером 72:24:0607002:65 :

Обозначение части границ		Горизонтальное проложение (S), м	Описание прохождения части границ	Сведения о согласовании местоположения границ (согласовано/спорное)
от т.	до т.			
1	2	3	4	5
н280У	н281У	50,00	—	согласовано
н281У	н282У	12,00		
н282У	н283У	50,00		
н283У	н280У	12,01		

3. Сведения о характеристиках уточняемого земельного участка с кадастровым номером 72:24:0607002:65 :

№ п/п	Наименование характеристики земельного участка	Значение характеристики

1	2	3
1	2	3
1.	Сведения об адресе земельного участка	—
1.1.	Сведения об ином месте нахождения земельного участка, не являющегося объектом адресации, в структурированном виде	Российская Федерация, Тюменская область, Тобольск город, с/к Ромашка территория, Лесная улица
1.2.	Дополнительные сведения о месте нахождения земельного участка	Местоположение установлено относительно ориентира, расположенного в границах участка. Почтовый адрес ориентира: обл. Тюменская, г. Тобольск, с/к Ромашка, ул. Лесная, 38.
2.	Площадь земельного участка ± величина погрешности определения (вычисления) площади (Р ± ΔР), м²	600 ± 9
3.	Формула, примененная для вычисления предельной погрешности определения площади земельного участка, с подставленными значениями и итоговые (вычисленные) значения	3,5*0,10*√(600) = 9
4.	Площадь земельного участка согласно сведениям Единого государственного реестра недвижимости (Ркад), м²	600
5.	Оценка расхождения Р и Ркад (Р - Ркад), м²	0
6.	Предельный минимальный и максимальный размеры земельного участка (Рмин и Рмакс), м²	Рмин = 600 Рмакс = 1 500
7.	Вид (виды) разрешенного использования	садовый участок
7.1.	Дополнительные сведения об использовании земельного участка	—
8.	Кадастровый или иной государственный учетный номер (инвентарный) здания, сооружения, объекта незавершенного строительства, расположенного на земельном участке	—
9.	Сведения о земельных участках (землях общего пользования, территории общего пользования), посредством которых обеспечивается доступ	Земли (земельные участки) общего пользования
10.	Иные сведения	—
4. Пояснения к сведениям об уточняемом земельном участке с кадастровым номером 72:24:0607002:65 :		
1.	—	

1. Сведения о характерных точках границ уточняемого земельного участка с кадастровым номером 72:24:0607002:67 :

Система координат МСК-72, зона 2 Зона № 2

Обозначение характерных точек границ	Координаты, м				Метод определения координат	Формулы, примененные для расчета средней квадратической погрешности определения координат характерных точек границ (Mt), с подставленными в такие формулы значениями и итоговые (вычисленные) значения Mt, м	Описание закрепления точки
	содержатся в Едином государственном реестре недвижимости		определены в результате выполнения комплексных кадастровых работ				
	X	Y	X	Y			
1	2	3	4	5	6	7	8
н284У	—	—	450 483,97	2 537 934,15	Метод спутниковых геодезических измерений (определений)	Mt = 0,10	—
н285У	—	—	450 500,67	2 537 976,36			
н286У	—	—	450 486,37	2 537 983,44			
н287У	—	—	450 469,67	2 537 941,22			
н284У	—	—	450 483,97	2 537 934,15			

2. Сведения о частях границ уточняемого земельного участка с кадастровым номером 72:24:0607002:67 :

Обозначение части границ		Горизонтальное проложение (S), м	Описание прохождения части границ	Сведения о согласовании местоположения границ (согласовано/спорное)
от т.	до т.			
1	2	3	4	5
н284У	н285У	45,39	—	согласовано
н285У	н286У	15,96		
н286У	н287У	45,40		
н287У	н284У	15,95		

3. Сведения о характеристиках уточняемого земельного участка с кадастровым номером 72:24:0607002:67 :

№ п/п	Наименование характеристики земельного участка	Значение характеристики

1	2	3
1	2	3
1.	Сведения об адресе земельного участка	—
1.1.	Сведения об ином месте нахождения земельного участка, не являющегося объектом адресации, в структурированном виде	Российская Федерация, Тюменская область, Тобольск город, с/к Ромашка территория, Садовая улица
1.2.	Дополнительные сведения о месте нахождения земельного участка	Местоположение установлено относительно ориентира, расположенного в границах участка. Почтовый адрес ориентира: обл. Тюменская, г. Тобольск, с/к Ромашка, ул. Садовая, 72.
2.	Площадь земельного участка ± величина погрешности определения (вычисления) площади (Р ± ΔР), м²	722 ± 9
3.	Формула, примененная для вычисления предельной погрешности определения площади земельного участка, с подставленными значениями и итоговые (вычисленные) значения	3,5*0,10*√(722) = 9
4.	Площадь земельного участка согласно сведениям Единого государственного реестра недвижимости (Ркад), м²	722
5.	Оценка расхождения Р и Ркад (Р - Ркад), м²	0
6.	Предельный минимальный и максимальный размеры земельного участка (Рмин и Рмакс), м²	Рмин = 600 Рмакс = 1 500
7.	Вид (виды) разрешенного использования	садовый участок
7.1.	Дополнительные сведения об использовании земельного участка	—
8.	Кадастровый или иной государственный учетный номер (инвентарный) здания, сооружения, объекта незавершенного строительства, расположенного на земельном участке	—
9.	Сведения о земельных участках (землях общего пользования, территории общего пользования), посредством которых обеспечивается доступ	Земли (земельные участки) общего пользования
10.	Иные сведения	—
4. Пояснения к сведениям об уточняемом земельном участке с кадастровым номером	72:24:0607002:67	:
1.	—	

1. Сведения о характерных точках границ уточняемого земельного участка с кадастровым номером 72:24:0607002:69 :

Система координат МСК-72, зона 2 Зона № 2

Обозначение характерных точек границ	Координаты, м				Метод определения координат	Формулы, примененные для расчета средней квадратической погрешности определения координат характерных точек границ (Mt), с подставленными в такие формулы значениями и итоговые (вычисленные) значения Mt, м	Описание закрепления точки
	содержатся в Едином государственном реестре недвижимости		определены в результате выполнения комплексных кадастровых работ				
	X	Y	X	Y			
1	2	3	4	5	6	7	8
н288У	—	—	450 046,37	2 538 044,11	Метод спутниковых геодезических измерений (определений)	Mt = 0,10	—
н289У	—	—	450 019,23	2 537 995,84			
н290У	—	—	450 010,82	2 537 978,07			
н291У	—	—	450 022,31	2 537 972,78			
н292У	—	—	450 029,69	2 537 989,96			
н293У	—	—	450 056,83	2 538 038,23			
н288У	—	—	450 046,37	2 538 044,11			

2. Сведения о частях границ уточняемого земельного участка с кадастровым номером 72:24:0607002:69 :

Обозначение части границ		Горизонтальное проложение (S), м	Описание прохождения части границ	Сведения о согласовании местоположения границ (согласовано/спорное)
от т.	до т.			
1	2	3	4	5
н288У	н289У	55,38	—	согласовано
н289У	н290У	19,66		
н290У	н291У	12,65		
н291У	н292У	18,70		
н292У	н293У	55,38		
н293У	н288У	12,00		

3. Сведения о характеристиках уточняемого земельного участка с кадастровым номером 72:24:0607002:69 :		
№ п/п	Наименование характеристики земельного участка	Значение характеристики
1	2	3
1.	Сведения об адресе земельного участка	—
1.1.	Сведения об ином месте нахождения земельного участка, не являющегося объектом адресации, в структурированном виде	Российская Федерация, Тюменская область, Тобольск город, с/к Ромашка территория, Лесная улица
1.2.	Дополнительные сведения о месте нахождения земельного участка	Местоположение установлено относительно ориентира, расположенного в границах участка. Почтовый адрес ориентира: обл. Тюменская, г. Тобольск, с/к Ромашка, ул. Лесная, 17.
2.	Площадь земельного участка ± величина погрешности определения (вычисления) площади (Р ± ΔР), м²	900 ± 11
3.	Формула, примененная для вычисления предельной погрешности определения площади земельного участка, с подставленными значениями и итоговые (вычисленные) значения	3,5*0,10*√(900) = 11
4.	Площадь земельного участка согласно сведениям Единого государственного реестра недвижимости (Ркад), м²	900
5.	Оценка расхождения Р и Ркад (Р - Ркад), м²	0
6.	Предельный минимальный и максимальный размеры земельного участка (Рмин и Рмакс), м²	Рмин = 600 Рмакс = 1 500
7.	Вид (виды) разрешенного использования	садовый участок
7.1.	Дополнительные сведения об использовании земельного участка	—
8.	Кадастровый или иной государственный учетный номер (инвентарный) здания, сооружения, объекта незавершенного строительства, расположенного на земельном участке	—
9.	Сведения о земельных участках (землях общего пользования, территории общего пользования), посредством которых обеспечивается доступ	Земли (земельные участки) общего пользования
10.	Иные сведения	—
4. Пояснения к сведениям об уточняемом земельном участке с кадастровым номером 72:24:0607002:69 :		
1.	—	

1. Сведения о характерных точках границ уточняемого земельного участка с кадастровым номером 72:24:0607002:70 :

Система координат МСК-72, зона 2 Зона № 2

Обозначение характерных точек границ	Координаты, м				Метод определения координат	Формулы, примененные для расчета средней квадратической погрешности определения координат характерных точек границ (Mt), с подставленными в такие формулы значениями и итоговые (вычисленные) значения Mt, м	Описание закрепления точки
	содержатся в Едином государственном реестре недвижимости		определены в результате выполнения комплексных кадастровых работ				
	X	Y	X	Y			
1	2	3	4	5	6	7	8
н294У	—	—	450 000,02	2 538 079,86	Метод спутниковых геодезических измерений (определений)	Mt = 0,10	—
н295У	—	—	450 004,50	2 538 087,45			
н296У	—	—	450 012,40	2 538 101,90			
н297У	—	—	450 019,81	2 538 117,41			
н298У	—	—	450 023,04	2 538 124,81			
н299У	—	—	450 025,00	2 538 128,76			
н300У	—	—	450 031,88	2 538 137,68			
н301У	—	—	450 023,11	2 538 143,19			
н302У	—	—	449 991,06	2 538 085,14			
н294У	—	—	450 000,02	2 538 079,86			

2. Сведения о частях границ уточняемого земельного участка с кадастровым номером 72:24:0607002:70 :

Обозначение части границ		Горизонтальное проложение (S), м	Описание прохождения части границ	Сведения о согласовании местоположения границ (согласовано/спорное)
от т.	до т.			

1	2	3	4	5
1	2	3	4	5
н294У	н295У	8,81	—	согласовано
н295У	н296У	16,47		
н296У	н297У	17,19		
н297У	н298У	8,07		
н298У	н299У	4,41		
н299У	н300У	11,27		
н300У	н301У	10,36		
н301У	н302У	66,31		
н302У	н294У	10,40		

3. Сведения о характеристиках уточняемого земельного участка с кадастровым номером 72:24:0607002:70 :

№ п/п	Наименование характеристики земельного участка	Значение характеристики
1	2	3
1.	Сведения об адресе земельного участка	—
1.1.	Сведения об ином месте нахождения земельного участка, не являющегося объектом адресации, в структурированном виде	Российская Федерация, Тюменская область, Тобольск город, с/к Ромашка территория, Лесная улица, квартира 12
1.2.	Дополнительные сведения о месте нахождения земельного участка	Местоположение установлено относительно ориентира, расположенного за пределами участка. Почтовый адрес ориентира: Тюменская область, г. Тобольск, с/к Ромашка, ул. Лесная, 12.
2.	Площадь земельного участка ± величина погрешности определения (вычисления) площади (Р ± ΔР), м²	660 ± 9
3.	Формула, примененная для вычисления предельной погрешности определения площади земельного участка, с подставленными значениями и итоговые (вычисленные) значения	3,5*0,10*√(660) = 9
4.	Площадь земельного участка согласно сведениям Единого государственного реестра недвижимости (Ркад), м²	697
5.	Оценка расхождения Р и Ркад (Р - Ркад), м²	37
6.	Предельный минимальный и максимальный размеры земельного участка (Рмин и Рмакс), м²	Рмин = 600 Рмакс = 1 500
7.	Вид (виды) разрешенного использования	садовый участок
7.1.	Дополнительные сведения об использовании земельного участка	—

8.	Кадастровый или иной государственный учетный номер (инвентарный) здания, сооружения, объекта незавершенного строительства, расположенного на земельном участке	—
1	2	3
9.	Сведения о земельных участках (землях общего пользования, территории общего пользования), посредством которых обеспечивается доступ	Земли (земельные участки) общего пользования
10.	Иные сведения	—

4. Пояснения к сведениям об уточняемом земельном участке с кадастровым номером 72:24:0607002:70 :

1.	—

1. Сведения о характерных точках границ уточняемого земельного участка с кадастровым номером 72:24:0607002:71 :

Система координат МСК-72, зона 2 Зона № 2

Обозначение характерных точек границ	Координаты, м				Метод определения координат	Формулы, примененные для расчета средней квадратической погрешности определения координат характерных точек границ (Mt), с подставленными в такие формулы значениями и итоговые (вычисленные) значения Mt, м	Описание закрепления точки
	содержатся в Едином государственном реестре недвижимости		определены в результате выполнения комплексных кадастровых работ				
	X	Y	X	Y			
1	2	3	4	5	6	7	8
н303У	—	—	450 231,19	2 537 954,76	Метод спутниковых геодезических измерений (определений)	Mt = 0,10	—
н304У	—	—	450 254,03	2 537 996,97			
н305У	—	—	450 243,28	2 538 002,67			
н306У	—	—	450 240,51	2 537 998,82			
н307У	—	—	450 232,16	2 537 984,20			
н308У	—	—	450 219,82	2 537 959,73			

н303У	—	—	450 231,19	2 537 954,76			

2. Сведения о частях границ уточняемого земельного участка с кадастровым номером 72:24:0607002:71 :

Обозначение части границ		Горизонтальное проложение (S), м	Описание прохождения части границ	Сведения о согласовании местоположения границ (согласовано/спорное)
от т.	до т.			
1	2	3	4	5
н303У	н304У	47,99	—	согласовано
н304У	н305У	12,17		
н305У	н306У	4,74		
н306У	н307У	16,84		
н307У	н308У	27,41		
н308У	н303У	12,41		

3. Сведения о характеристиках уточняемого земельного участка с кадастровым номером 72:24:0607002:71 :

№ п/п	Наименование характеристики земельного участка	Значение характеристики
1	2	3
1.	Сведения об адресе земельного участка	—
1.1.	Сведения об ином месте нахождения земельного участка, не являющегося объектом адресации, в структурированном виде	Российская Федерация, Тюменская область, Тобольск город, с/к Ромашка территория, Лесная улица, квартира 56
1.2.	Дополнительные сведения о месте нахождения земельного участка	Местоположение установлено относительно ориентира, расположенного за пределами участка. Почтовый адрес ориентира: Тюменская область, г. Тобольск, с/к Ромашка, ул. Лесная, 56.
2.	Площадь земельного участка ± величина погрешности определения (вычисления) площади (Р ± ΔР), м²	621 ± 9
3.	Формула, примененная для вычисления предельной погрешности определения площади земельного участка, с подставленными значениями и итоговые (вычисленные) значения	3,5*0,10*√(621) = 9
4.	Площадь земельного участка согласно сведениям Единого государственного реестра недвижимости (Ркад), м²	610
5.	Оценка расхождения Р и Ркад (Р - Ркад), м²	11
6.	Предельный минимальный и максимальный размеры земельного участка (Рмин и Рмакс), м²	Рмин = 600 Рмакс = 1 500
7.	Вид (виды) разрешенного использования	садовый участок
7.1.	Дополнительные сведения об использовании земельного участка	—

8.	Кадастровый или иной государственный учетный номер (инвентарный) здания, сооружения, объекта незавершенного строительства, расположенного на земельном участке	—
9.	Сведения о земельных участках (землях общего пользования, территории общего пользования), посредством которых обеспечивается доступ	Земли (земельные участки) общего пользования
10.	Иные сведения	—

4. Пояснения к сведениям об уточняемом земельном участке с кадастровым номером 72:24:0607002:71 :

1.	—

1. Сведения о характерных точках границ уточняемого земельного участка с кадастровым номером 72:24:0607002:72 :

Система координат МСК-72, зона 2 Зона № 2

Обозначение характерных точек границ	Координаты, м				Метод определения координат	Формулы, примененные для расчета средней квадратической погрешности определения координат характерных точек границ (Mt), с подставленными в такие формулы значениями и итоговые (вычисленные) значения Mt, м	Описание закрепления точки
	содержатся в Едином государственном реестре недвижимости		определены в результате выполнения комплексных кадастровых работ				
	X	Y	X	Y			
1	2	3	4	5	6	7	8
н309У	—	—	450 242,36	2 537 948,71	Метод спутниковых геодезических измерений (определений)	Mt = 0,10	—
н310У	—	—	450 265,20	2 537 990,93			
н304У	—	—	450 254,03	2 537 996,97			
н303У	—	—	450 231,19	2 537 954,76			
н309У	—	—	450 242,36	2 537 948,71			

2. Сведения о частях границ уточняемого земельного участка с кадастровым номером 72:24:0607002:72 :

Обозначение части границ		Горизонтальное проложение (S), м	Описание прохождения части границ	Сведения о согласовании местоположения границ (согласовано/спорное)
от т.	до т.			
1	2	3	4	5

н309У	н310У	48,00	—	согласовано
н310У	н304У	12,70		
н304У	н303У	47,99		
н303У	н309У	12,70		

3. Сведения о характеристиках уточняемого земельного участка с кадастровым номером 72:24:0607002:72 :

№ п/п	Наименование характеристики земельного участка	Значение характеристики
1	2	3

1	2	3
1.	Сведения об адресе земельного участка	—
1.1.	Сведения об ином месте нахождения земельного участка, не являющегося объектом адресации, в структурированном виде	Российская Федерация, Тюменская область, Тобольск город, с/к Ромашка территория, Лесная улица
1.2.	Дополнительные сведения о месте нахождения земельного участка	Местоположение установлено относительно ориентира, расположенного в границах участка. Почтовый адрес ориентира: обл. Тюменская, г. Тобольск, с/к Ромашка, ул. Лесная, 58.
2.	Площадь земельного участка ± величина погрешности определения (вычисления) площади (Р ± ΔР), м²	610 ± 9
3.	Формула, примененная для вычисления предельной погрешности определения площади земельного участка, с подставленными значениями и итоговые (вычисленные) значения	3,5*0,10*√(610) = 9
4.	Площадь земельного участка согласно сведениям Единого государственного реестра недвижимости (Ркад), м²	610
5.	Оценка расхождения Р и Ркад (Р - Ркад), м²	0
6.	Предельный минимальный и максимальный размеры земельного участка (Рмин и Рмакс), м²	Рмин = 600 Рмакс = 1 500
7.	Вид (виды) разрешенного использования	садовый участок
7.1.	Дополнительные сведения об использовании земельного участка	—
8.	Кадастровый или иной государственный учетный номер (инвентарный) здания, сооружения, объекта незавершенного строительства, расположенного на земельном участке	—
9.	Сведения о земельных участках (землях общего пользования, территории общего пользования), посредством которых обеспечивается доступ	Земли (земельные участки) общего пользования
10.	Иные сведения	—

4. Пояснения к сведениям об уточняемом земельном участке с кадастровым номером 72:24:0607002:72 :

1.	—

1. Сведения о характерных точках границ уточняемого земельного участка с кадастровым номером 72:24:0607002:73 :

Система координат МСК-72, зона 2 Зона № 2

Обозначение характерных точек границ	Координаты, м				Метод определения координат	Формулы, примененные для расчета средней квадратической погрешности определения координат характерных точек границ (Mt), с подставленными в такие формулы значениями и итоговые (вычисленные) значения Mt, м	Описание закрепления точки
	содержатся в Едином государственном реестре недвижимости		определены в результате выполнения комплексных кадастровых работ				
	X	Y	X	Y			
1	2	3	4	5	6	7	8
н311У	—	—	450 255,66	2 537 940,94	Метод спутниковых геодезических измерений (определений)	Mt = 0,10	—
н312У	—	—	450 279,40	2 537 984,75			
н313У	—	—	450 287,78	2 538 000,31			
н314У	—	—	450 274,48	2 538 008,08			
н310У	—	—	450 265,20	2 537 990,93			
н309У	—	—	450 242,36	2 537 948,71			
н311У	—	—	450 255,66	2 537 940,94			

2. Сведения о частях границ уточняемого земельного участка с кадастровым номером 72:24:0607002:73 :

Обозначение части границ		Горизонтальное проложение (S), м	Описание прохождения части границ	Сведения о согласовании местоположения границ (согласовано/спорное)
от т.	до т.			
1	2	3	4	5
н311У	н312У	49,83	—	согласовано
н312У	н313У	17,67		
н313У	н314У	15,40		
н314У	н310У	19,50		
н310У	н309У	48,00		
н309У	н311У	15,40		

3. Сведения о характеристиках уточняемого земельного участка с кадастровым номером 72:24:0607002:73 :		
№ п/п	Наименование характеристики земельного участка	Значение характеристики
1	2	3
1.	Сведения об адресе земельного участка	—
1.1.	Сведения об ином месте нахождения земельного участка, не являющегося объектом адресации, в структурированном виде	Российская Федерация, Тюменская область, Тобольск город, с/к Ромашка территория, Лесная улица, квартира 60
1.2.	Дополнительные сведения о месте нахождения земельного участка	Местоположение установлено относительно ориентира, расположенного за пределами участка. Почтовый адрес ориентира: Тюменская область, г. Тобольск, с/к Ромашка, ул. Лесная, 60.
2.	Площадь земельного участка ± величина погрешности определения (вычисления) площади (Р ± ΔР), м²	1 040 ± 11
3.	Формула, примененная для вычисления предельной погрешности определения площади земельного участка, с подставленными значениями и итоговые (вычисленные) значения	3,5*0,10*√(1 040) = 11
4.	Площадь земельного участка согласно сведениям Единого государственного реестра недвижимости (Ркад), м²	1 040
5.	Оценка расхождения Р и Ркад (Р - Ркад), м²	0
6.	Предельный минимальный и максимальный размеры земельного участка (Рмин и Рмакс), м²	Рмин = 600 Рмакс = 1 500
7.	Вид (виды) разрешенного использования	садовый участок
7.1.	Дополнительные сведения об использовании земельного участка	—
8.	Кадастровый или иной государственный учетный номер (инвентарный) здания, сооружения, объекта незавершенного строительства, расположенного на земельном участке	—
9.	Сведения о земельных участках (землях общего пользования, территории общего пользования), посредством которых обеспечивается доступ	Земли (земельные участки) общего пользования
10.	Иные сведения	—
4. Пояснения к сведениям об уточняемом земельном участке с кадастровым номером 72:24:0607002:73 :		
1.	—	

1. Сведения о характерных точках границ уточняемого земельного участка с кадастровым номером 72:24:0607002:74 :

Система координат МСК-72, зона 2 Зона № 2

Обозначение характерных точек границ	Координаты, м				Метод определения координат	Формулы, примененные для расчета средней квадратической погрешности определения координат характерных точек границ (Mt), с подставленными в такие формулы значениями и итоговые (вычисленные) значения Mt, м	Описание закрепления точки
	содержатся в Едином государственном реестре недвижимости		определены в результате выполнения комплексных кадастровых работ				
	X	Y	X	Y			
1	2	3	4	5	6	7	8
н315У	—	—	450 302,27	2 537 924,47	Метод спутниковых геодезических измерений (определений)	Mt = 0,10	—
н316У	—	—	450 314,30	2 537 918,26			
н317У	—	—	450 315,00	2 537 919,88			
н318У	—	—	450 321,20	2 537 916,69			
н319У	—	—	450 328,60	2 537 930,86			
н320У	—	—	450 333,69	2 537 942,02			
н321У	—	—	450 336,59	2 537 949,14			
н322У	—	—	450 338,84	2 537 953,39			
323	—	—	450 322,69	2 537 962,17	Аналитический метод		
324	—	—	450 321,37	2 537 960,02			
325	—	—	450 320,37	2 537 960,61			
326	—	—	450 318,35	2 537 956,93			
327	—	—	450 313,01	2 537 945,86			
н315У	—	—	450 302,27	2 537 924,47	Метод спутниковых геодезических измерений (определений)		

2. Сведения о частях границ уточняемого земельного участка с кадастровым номером 72:24:0607002:74 :

Обозначение части границ		Горизонтальное проложение (S), м	Описание прохождения части границ	Сведения о согласовании местоположения границ (согласовано/спорное)
от т.	до т.			
1	2	3	4	5
н315У	н316У	13,54	—	согласовано
н316У	н317У	1,76		
н317У	н318У	6,97		
н318У	н319У	15,99		
н319У	н320У	12,27		
н320У	н321У	7,69		
н321У	н322У	4,81		
н322У	323	18,38		
323	324	2,52		
324	325	1,16		
325	326	4,20		
326	327	12,29		
327	н315У	23,93		

3. Сведения о характеристиках уточняемого земельного участка с кадастровым номером 72:24:0607002:74 :

№ п/п	Наименование характеристики земельного участка	Значение характеристики
1	2	3
1.	Сведения об адресе земельного участка	—
1.1.	Сведения об ином месте нахождения земельного участка, не являющегося объектом адресации, в структурированном виде	Российская Федерация, Тюменская область, Тобольск город, с/к Ромашка территория, Лесная улица
1.2.	Дополнительные сведения о месте нахождения земельного участка	Местоположение установлено относительно ориентира, расположенного в границах участка. Почтовый адрес ориентира: обл. Тюменская, г. Тобольск, с/к Ромашка, ул. Лесная, 68.
2.	Площадь земельного участка ± величина погрешности определения (вычисления) площади (Р ± ΔР), м²	852 ± 10
3.	Формула, примененная для вычисления предельной погрешности определения площади земельного участка, с подставленными значениями и итоговые (вычисленные) значения	3,5*0,10*√(852) = 10
4.	Площадь земельного участка согласно сведениям Единого государственного реестра недвижимости (Ркад), м²	882

5.	Оценка расхождения Р и Ркад (Р - Ркад), м²	30
1	2	3
6.	Предельный минимальный и максимальный размеры земельного участка (Рмин и Рмакс), м²	Рмин = 600 Рмакс = 1 500
7.	Вид (виды) разрешенного использования	садовый участок
7.1.	Дополнительные сведения об использовании земельного участка	—
8.	Кадастровый или иной государственный учетный номер (инвентарный) здания, сооружения, объекта незавершенного строительства, расположенного на земельном участке	—
9.	Сведения о земельных участках (землях общего пользования, территории общего пользования), посредством которых обеспечивается доступ	Земли (земельные участки) общего пользования
10.	Иные сведения	—

4. Пояснения к сведениям об уточняемом земельном участке с кадастровым номером 72:24:0607002:74 :

1.	—

1. Сведения о характерных точках границ уточняемого земельного участка с кадастровым номером 72:24:0607002:75 :

Система координат МСК-72, зона 2 Зона № 2

Обозначение характерных точек границ	Координаты, м				Метод определения координат	Формулы, примененные для расчета средней квадратической погрешности определения координат характерных точек границ (Mt), с подставленными в такие формулы значениями и итоговые (вычисленные) значения Mt, м	Описание закрепления точки
	содержатся в Едином государственном реестре недвижимости		определены в результате выполнения комплексных кадастровых работ				
	X	Y	X	Y			
1	2	3	4	5	6	7	8
н328У	—	—	450 377,07	2 537 872,12	Метод спутниковых геодезических измерений (определений)	Mt = 0,10	—
н329У	—	—	450 375,67	2 537 873,31			
330	—	—	450 364,77	2 537 877,48	Аналитический метод		
331	—	—	450 357,33	2 537 859,53			
332	—	—	450 348,48	2 537 837,32			

н333У	—	—	450 340,20	2 537 819,49	Метод спутниковых геодезических измерений (определений)		
1	2	3	4	5	6	7	8
н334У	—	—	450 352,57	2 537 814,09	Метод спутниковых геодезических измерений (определений)	Mt = 0,10	—
н335У	—	—	450 366,73	2 537 847,27			
н328У	—	—	450 377,07	2 537 872,12			

2. Сведения о частях границ уточняемого земельного участка с кадастровым номером 72:24:0607002:75 :

Обозначение части границ		Горизонтальное проложение (S), м	Описание прохождения части границ	Сведения о согласовании местоположения границ (согласовано/спорное)
от т.	до т.			
1	2	3	4	5
н328У	н329У	1,84	—	согласовано
н329У	330	11,67		
330	331	19,43		
331	332	23,91		
332	н333У	19,66		
н333У	н334У	13,50		
н334У	н335У	36,08		
н335У	н328У	26,92		

3. Сведения о характеристиках уточняемого земельного участка с кадастровым номером 72:24:0607002:75 :

№ п/п	Наименование характеристики земельного участка	Значение характеристики
1	2	3
1.	Сведения об адресе земельного участка	—
1.1.	Сведения об ином месте нахождения земельного участка, не являющегося объектом адресации, в структурированном виде	Российская Федерация, Тюменская область, Тобольск город, с/к Ромашка территория, Лесная улица
1.2.	Дополнительные сведения о месте нахождения земельного участка	Местоположение установлено относительно ориентира, расположенного в границах участка. Почтовый адрес ориентира: обл. Тюменская, г. Тобольск, с/к Ромашка, ул. Лесная, 73.
2.	Площадь земельного участка ± величина погрешности определения (вычисления) площади (P ± ΔP), м²	838 ± 10

3.	Формула, примененная для вычисления предельной погрешности определения площади земельного участка, с подставленными значениями и итоговые (вычисленные) значения	3,5*0,10*√(838) = 10
1	2	3
4.	Площадь земельного участка согласно сведениям Единого государственного реестра недвижимости (Ркад), м²	850
5.	Оценка расхождения Р и Ркад (Р - Ркад), м²	12
6.	Предельный минимальный и максимальный размеры земельного участка (Рмин и Рмакс), м²	Рмин = 600 Рмакс = 1 500
7.	Вид (виды) разрешенного использования	садовый участок
7.1.	Дополнительные сведения об использовании земельного участка	—
8.	Кадастровый или иной государственный учетный номер (инвентарный) здания, сооружения, объекта незавершенного строительства, расположенного на земельном участке	—
9.	Сведения о земельных участках (землях общего пользования, территории общего пользования), посредством которых обеспечивается доступ	Земли (земельные участки) общего пользования
10.	Иные сведения	—

4. Пояснения к сведениям об уточняемом земельном участке с кадастровым номером 72:24:0607002:75 :

1.	—

1. Сведения о характерных точках границ уточняемого земельного участка с кадастровым номером 72:24:0607002:76 :

Система координат МСК-72, зона 2 Зона № 2

Обозначение характерных точек границ	Координаты, м				Метод определения координат	Формулы, примененные для расчета средней квадратической погрешности определения координат характерных точек границ (Mt), с подставленными в такие формулы значениями и итоговые (вычисленные) значения Mt, м	Описание закрепления точки
	содержатся в Едином государственном реестре недвижимости		определены в результате выполнения комплексных кадастровых работ				
	X	Y	X	Y			
1	2	3	4	5	6	7	8

н336У	—	—	450 387,87	2 537 868,74	Метод спутниковых геодезических измерений (определений)	Mt = 0,10	—
н337У	—	—	450 378,95	2 537 872,57			
н328У	—	—	450 377,07	2 537 872,12			
1	2	3	4	5	6	7	8
н335У	—	—	450 366,73	2 537 847,27	Метод спутниковых геодезических измерений (определений)	Mt = 0,10	—
н334У	—	—	450 352,57	2 537 814,09			
н338У	—	—	450 364,24	2 537 808,01			
н339У	—	—	450 366,75	2 537 814,66			
н340У	—	—	450 381,03	2 537 852,48			
н336У	—	—	450 387,87	2 537 868,74			

2. Сведения о частях границ уточняемого земельного участка с кадастровым номером 72:24:0607002:76 :

Обозначение части границ		Горизонтальное проложение (S), м	Описание прохождения части границ	Сведения о согласовании местоположения границ (согласовано/спорное)
от т.	до т.			
1	2	3	4	5
н336У	н337У	9,71	—	согласовано
н337У	н328У	1,93		
н328У	н335У	26,92		
н335У	н334У	36,08		
н334У	н338У	13,16		
н338У	н339У	7,11		
н339У	н340У	40,43		
н340У	н336У	17,64		

3. Сведения о характеристиках уточняемого земельного участка с кадастровым номером 72:24:0607002:76 :

№ п/п	Наименование характеристики земельного участка	Значение характеристики
1	2	3

1.	Сведения об адресе земельного участка	—
1.1.	Сведения об ином месте нахождения земельного участка, не являющегося объектом адресации, в структурированном виде	Российская Федерация, Тюменская область, Тобольск город, с/к Ромашка территория, Лесная улица
1.2.	Дополнительные сведения о месте нахождения земельного участка	обл. Тюменская, г. Тобольск, с/к Ромашка, ул. Лесная, 75
2.	Площадь земельного участка ± величина погрешности определения (вычисления) площади (Р ± ΔР), м²	767 ± 10
1	2	3
3.	Формула, примененная для вычисления предельной погрешности определения площади земельного участка, с подставленными значениями и итоговые (вычисленные) значения	3,5*0,10*√(767) = 10
4.	Площадь земельного участка согласно сведениям Единого государственного реестра недвижимости (Ркад), м²	769
5.	Оценка расхождения Р и Ркад (Р - Ркад), м²	2
6.	Предельный минимальный и максимальный размеры земельного участка (Рмин и Рмакс), м²	Рмин = 600 Рмакс = 1 500
7.	Вид (виды) разрешенного использования	садовый участок
7.1.	Дополнительные сведения об использовании земельного участка	—
8.	Кадастровый или иной государственный учетный номер (инвентарный) здания, сооружения, объекта незавершенного строительства, расположенного на земельном участке	—
9.	Сведения о земельных участках (землях общего пользования, территории общего пользования), посредством которых обеспечивается доступ	Земли (земельные участки) общего пользования
10.	Иные сведения	—

4. Пояснения к сведениям об уточняемом земельном участке с кадастровым номером 72:24:0607002:76 :

1.	—

1. Сведения о характерных точках границ уточняемого земельного участка с кадастровым номером 72:24:0607002:79 :

Система координат МСК-72, зона 2 Зона № 2

Обоз-	Координаты, м		Формулы, примененные для расчета средней квадратической погрешности	

начение характерных точек границ	содержатся в Едином государственном реестре недвижимости		определены в результате выполнения комплексных кадастровых работ		Метод определения координат	определения координат характерных точек границ (Mt), с подставленными в такие формулы значениями и итоговые (вычисленные) значения Mt, м	Описание закрепления точки
	X	Y	X	Y			
1	2	3	4	5	6	7	8
н341У	—	—	450 013,05	2 538 333,04	Метод спутниковых геодезических измерений (определений)	Mt = 0,10	—
1	2	3	4	5	6	7	8
н342У	—	—	449 982,08	2 538 292,51	Метод спутниковых геодезических измерений (определений)	Mt = 0,10	—
н343У	—	—	449 981,48	2 538 291,74			
н344У	—	—	449 994,17	2 538 281,34			
н345У	—	—	450 026,38	2 538 322,16			
н341У	—	—	450 013,05	2 538 333,04			

2. Сведения о частях границ уточняемого земельного участка с кадастровым номером 72:24:0607002:79 :

Обозначение части границ		Горизонтальное проложение (S), м	Описание прохождения части границ	Сведения о согласовании местоположения границ (согласовано/спорное)
от т.	до т.			
1	2	3	4	5
н341У	н342У	51,01	—	согласовано
н342У	н343У	0,98		
н343У	н344У	16,41		
н344У	н345У	52,00		
н345У	н341У	17,21		

3. Сведения о характеристиках уточняемого земельного участка с кадастровым номером 72:24:0607002:79 :

№ п/п	Наименование характеристики земельного участка	Значение характеристики
1	2	3
1.	Сведения об адресе земельного участка	—

1.1.	Сведения об ином месте нахождения земельного участка, не являющегося объектом адресации, в структурированном виде	Российская Федерация, Тюменская область, Тобольск город, с/к Ромашка территория, Дальняя улица, квартира 44
1.2.	Дополнительные сведения о месте нахождения земельного участка	Местоположение установлено относительно ориентира, расположенного за пределами участка. Почтовый адрес ориентира: Тюменская область, г. Тобольск, с/к Ромашка, ул. Дальняя, 44.
2.	Площадь земельного участка ± величина погрешности определения (вычисления) площади (Р ± ΔР), м²	873 ± 10
3.	Формула, примененная для вычисления предельной погрешности определения площади земельного участка, с подставленными значениями и итоговые (вычисленные) значения	3,5*0,10*√(873) = 10
1	2	3
4.	Площадь земельного участка согласно сведениям Единого государственного реестра недвижимости (Ркад), м²	873
5.	Оценка расхождения Р и Ркад (Р - Ркад), м²	0
6.	Предельный минимальный и максимальный размеры земельного участка (Рмин и Рмакс), м²	Рмин = 600 Рмакс = 1 500
7.	Вид (виды) разрешенного использования	садовый участок
7.1.	Дополнительные сведения об использовании земельного участка	—
8.	Кадастровый или иной государственный учетный номер (инвентарный) здания, сооружения, объекта незавершенного строительства, расположенного на земельном участке	—
9.	Сведения о земельных участках (землях общего пользования, территории общего пользования), посредством которых обеспечивается доступ	Земли (земельные участки) общего пользования
10.	Иные сведения	—

4. Пояснения к сведениям об уточняемом земельном участке с кадастровым номером 72:24:0607002:79 :

1.	—

1. Сведения о характерных точках границ уточняемого земельного участка с кадастровым номером 72:24:0607002:82 :

Система координат МСК-72, зона 2 Зона № 2

Обоз-	Координаты, м		Формулы, примененные для расчета средней квадратической погрешности	

начение характерных точек границ	содержатся в Едином государственном реестре недвижимости		определены в результате выполнения комплексных кадастровых работ		Метод определения координат	определения координат характерных точек границ (Mt), с подставленными в такие формулы значениями и итоговые (вычисленные) значения Mt, м	Описание закрепления точки
	X	Y	X	Y			
1	2	3	4	5	6	7	8
346	—	—	449 977,69	2 538 363,92	Аналитический метод	Mt = 0,10	—
347	—	—	449 968,64	2 538 352,54			
348	—	—	449 949,08	2 538 327,94			
н349У	—	—	449 945,32	2 538 323,22	Метод спутниковых геодезических измерений (определений)		
н350У	—	—	449 957,70	2 538 313,03			
1	2	3	4	5	6	7	8
н351У	—	—	449 989,88	2 538 353,41	Метод спутниковых геодезических измерений (определений)	Mt = 0,10	—
346	—	—	449 977,69	2 538 363,92	Аналитический метод		

2. Сведения о частях границ уточняемого земельного участка с кадастровым номером 72:24:0607002:82 :

Обозначение части границ		Горизонтальное проложение (S), м	Описание прохождения части границ	Сведения о согласовании местоположения границ (согласовано/спорное)
от т.	до т.			
1	2	3	4	5
346	347	14,54	—	согласовано
347	348	31,43		
348	н349У	6,03		
н349У	н350У	16,03		
н350У	н351У	51,63		
н351У	346	16,10		

3. Сведения о характеристиках уточняемого земельного участка с кадастровым номером 72:24:0607002:82 :

№ п/п	Наименование характеристики земельного участка	Значение характеристики
1	2	3
1.	Сведения об адресе земельного участка	—
1.1.	Сведения об ином месте нахождения земельного участка, не являющегося объектом адресации, в структурированном виде	Российская Федерация, Тюменская область, Тобольск город, с/к Ромашка территория, Дальняя улица

1.2.	Дополнительные сведения о месте нахождения земельного участка	Местоположение установлено относительно ориентира, расположенного в границах участка. Почтовый адрес ориентира: обл. Тюменская, г. Тобольск, с/к Ромашка, ул. Дальняя, 41.
2.	Площадь земельного участка ± величина погрешности определения (вычисления) площади (Р ± ΔР), м²	832 ± 10
3.	Формула, примененная для вычисления предельной погрешности определения площади земельного участка, с подставленными значениями и итоговые (вычисленные) значения	3,5*0,10*√(832) = 10
4.	Площадь земельного участка согласно сведениям Единого государственного реестра недвижимости (Ркад), м²	832
5.	Оценка расхождения Р и Ркад (Р - Ркад), м²	0
6.	Предельный минимальный и максимальный размеры земельного участка (Рмин и Рмакс), м²	Рмин = 600 Рмакс = 1 500
7.	Вид (виды) разрешенного использования	садовый участок
1	2	3
7.1.	Дополнительные сведения об использовании земельного участка	—
8.	Кадастровый или иной государственный учетный номер (инвентарный) здания, сооружения, объекта незавершенного строительства, расположенного на земельном участке	—
9.	Сведения о земельных участках (землях общего пользования, территории общего пользования), посредством которых обеспечивается доступ	Земли (земельные участки) общего пользования
10.	Иные сведения	—

4. Пояснения к сведениям об уточняемом земельном участке с кадастровым номером 72:24:0607002:82 :

1.	—

1. Сведения о характерных точках границ уточняемого земельного участка с кадастровым номером 72:24:0607002:83 :

Система координат МСК-72, зона 2 Зона № 2

Обозначение характерных	Координаты, м		Метод определения координат	Формулы, примененные для расчета средней квадратической погрешности определения координат характерных точек границ (Mt), с подставленными в	Описание закрепления точки
	содержатся в Едином государственном реестре недвижимости	определены в результате выполнения комплексных кадастровых работ			

точек границ	X	Y	X	Y		такие формулы значениями и итоговые (вычисленные) значения Mt, м	
1	2	3	4	5	6	7	8
н352У	—	—	450 663,51	2 537 962,04	Метод спутниковых геодезических измерений (определений)	Mt = 0,10	—
н353У	—	—	450 673,16	2 537 998,79			
н354У	—	—	450 648,01	2 538 005,40			
н355У	—	—	450 638,36	2 537 968,64			
н352У	—	—	450 663,51	2 537 962,04			

2. Сведения о частях границ уточняемого земельного участка с кадастровым номером 72:24:0607002:83 :

Обозначение части границ		Горизонтальное проложение (S), м	Описание прохождения части границ	Сведения о согласовании местоположения границ (согласовано/спорное)
от т.	до т.			
1	2	3	4	5
н352У	н353У	38,00	—	согласовано
н353У	н354У	26,00		
н354У	н355У	38,01		
н355У	н352У	26,00		

3. Сведения о характеристиках уточняемого земельного участка с кадастровым номером 72:24:0607002:83 :

№ п/п	Наименование характеристики земельного участка	Значение характеристики
1	2	3
1.	Сведения об адресе земельного участка	—
1.1.	Сведения об ином месте нахождения земельного участка, не являющегося объектом адресации, в структурированном виде	Российская Федерация, Тюменская область, Тобольск город, с/к Ромашка территория, Дальняя улица, квартира 106
1.2.	Дополнительные сведения о месте нахождения земельного участка	Местоположение установлено относительно ориентира, расположенного за пределами участка. Почтовый адрес ориентира: Тюменская область, г. Тобольск, с/к Ромашка, ул. Дальняя, 106.
2.	Площадь земельного участка ± величина погрешности определения (вычисления) площади (P ± ΔP), м²	988 ± 11

3.	Формула, примененная для вычисления предельной погрешности определения площади земельного участка, с подставленными значениями и итоговые (вычисленные) значения	3,5*0,10*√(988) = 11
4.	Площадь земельного участка согласно сведениям Единого государственного реестра недвижимости (Ркад), м²	988
5.	Оценка расхождения Р и Ркад (Р - Ркад), м²	0
6.	Предельный минимальный и максимальный размеры земельного участка (Рмин и Рмакс), м²	Рмин = 600 Рмакс = 1 500
7.	Вид (виды) разрешенного использования	садовый участок
7.1.	Дополнительные сведения об использовании земельного участка	—
8.	Кадастровый или иной государственный учетный номер (инвентарный) здания, сооружения, объекта незавершенного строительства, расположенного на земельном участке	—
9.	Сведения о земельных участках (землях общего пользования, территории общего пользования), посредством которых обеспечивается доступ	Земли (земельные участки) общего пользования
10.	Иные сведения	—
4. Пояснения к сведениям об уточняемом земельном участке с кадастровым номером		72:24:0607002:83 :
1.		—

1. Сведения о характерных точках границ уточняемого земельного участка с кадастровым номером 72:24:0607002:86 :

Система координат МСК-72, зона 2 Зона № 2

Обозначение характерных точек границ	Координаты, м				Метод определения координат	Формулы, примененные для расчета средней квадратической погрешности определения координат характерных точек границ (Mt), с подставленными в такие формулы значениями и итоговые (вычисленные) значения Mt, м	Описание закрепления точки
	содержатся в Едином государственном реестре недвижимости		определены в результате выполнения комплексных кадастровых работ				
	X	Y	X	Y			
1	2	3	4	5	6	7	8
н356У	—	—	450 580,05	2 537 904,21	Метод спутниковых геодезических измерений (определений)	Mt = 0,10	—
н357У	—	—	450 594,49	2 537 948,41			
н358У	—	—	450 595,12	2 537 950,31			
н359У	—	—	450 579,63	2 537 955,37			
н360У	—	—	450 579,00	2 537 953,47			
н361У	—	—	450 564,56	2 537 909,27			
н356У	—	—	450 580,05	2 537 904,21			

2. Сведения о частях границ уточняемого земельного участка с кадастровым номером 72:24:0607002:86 :

Обозначение части границ		Горизонтальное проложение (S), м	Описание прохождения части границ	Сведения о согласовании местоположения границ (согласовано/спорное)
от т.	до т.			
1	2	3	4	5
н356У	н357У	46,50	—	согласовано
н357У	н358У	2,00		
н358У	н359У	16,30		
н359У	н360У	2,00		
н360У	н361У	46,50		
н361У	н356У	16,30		

3. Сведения о характеристиках уточняемого земельного участка с кадастровым номером 72:24:0607002:86 :		
№ п/п	Наименование характеристики земельного участка	Значение характеристики
1	2	3
1.	Сведения об адресе земельного участка	—
1.1.	Сведения об ином месте нахождения земельного участка, не являющегося объектом адресации, в структурированном виде	Российская Федерация, Тюменская область, Тобольск город, с/к Ромашка территория, Садовая улица
1.2.	Дополнительные сведения о месте нахождения земельного участка	обл. Тюменская, г. Тобольск, с/к Ромашка, ул. Садовая, 79
2.	Площадь земельного участка ± величина погрешности определения (вычисления) площади (Р ± ΔР), м²	790 ± 10
3.	Формула, примененная для вычисления предельной погрешности определения площади земельного участка, с подставленными значениями и итоговые (вычисленные) значения	3,5*0,10*√(790) = 10
4.	Площадь земельного участка согласно сведениям Единого государственного реестра недвижимости (Ркад), м²	790
5.	Оценка расхождения Р и Ркад (Р - Ркад), м²	0
6.	Предельный минимальный и максимальный размеры земельного участка (Рмин и Рмакс), м²	Рмин = 600 Рмакс = 1 500
7.	Вид (виды) разрешенного использования	садовый участок
7.1.	Дополнительные сведения об использовании земельного участка	—
8.	Кадастровый или иной государственный учетный номер (инвентарный) здания, сооружения, объекта незавершенного строительства, расположенного на земельном участке	—
9.	Сведения о земельных участках (землях общего пользования, территории общего пользования), посредством которых обеспечивается доступ	Земли (земельные участки) общего пользования
10.	Иные сведения	—
4. Пояснения к сведениям об уточняемом земельном участке с кадастровым номером 72:24:0607002:86 :		
1.	—	

1. Сведения о характерных точках границ уточняемого земельного участка с кадастровым номером 72:24:0607002:87 :

Система координат МСК-72, зона 2 Зона № 2

Обозначение характерных точек границ	Координаты, м				Метод определения координат	Формулы, примененные для расчета средней квадратической погрешности определения координат характерных точек границ (Mt), с подставленными в такие формулы значениями и итоговые (вычисленные) значения Mt, м	Описание закрепления точки
	содержатся в Едином государственном реестре недвижимости		определены в результате выполнения комплексных кадастровых работ				
	X	Y	X	Y			
1	2	3	4	5	6	7	8
н362У	—	—	450 158,02	2 538 143,76	Метод спутниковых геодезических измерений (определений)	Mt = 0,10	—
н363У	—	—	450 129,21	2 538 100,40			
н364У	—	—	450 128,92	2 538 097,32			
н365У	—	—	450 141,93	2 538 088,94			
н366У	—	—	450 171,94	2 538 136,02			
н367У	—	—	450 173,78	2 538 138,38			
н362У	—	—	450 158,02	2 538 143,76			

2. Сведения о частях границ уточняемого земельного участка с кадастровым номером 72:24:0607002:87 :

Обозначение части границ		Горизонтальное проложение (S), м	Описание прохождения части границ	Сведения о согласовании местоположения границ (согласовано/спорное)
от т.	до т.			
1	2	3	4	5
н362У	н363У	52,06	—	согласовано
н363У	н364У	3,09		
н364У	н365У	15,48		
н365У	н366У	55,83		
н366У	н367У	2,99		
н367У	н362У	16,65		

3. Сведения о характеристиках уточняемого земельного участка с кадастровым номером 72:24:0607002:87 :		
№ п/п	Наименование характеристики земельного участка	Значение характеристики
1	2	3
1.	Сведения об адресе земельного участка	—
1.1.	Сведения об ином месте нахождения земельного участка, не являющегося объектом адресации, в структурированном виде	Российская Федерация, Тюменская область, Тобольск город, с/к Ромашка территория, Садовая улица, квартира 49
1.2.	Дополнительные сведения о месте нахождения земельного участка	Местоположение установлено относительно ориентира, расположенного за пределами участка. Почтовый адрес ориентира: Тюменская область, г. Тобольск, с/к Ромашка, ул. Садовая, 49.
2.	Площадь земельного участка ± величина погрешности определения (вычисления) площади (Р ± ΔР), м²	929 ± 11
3.	Формула, примененная для вычисления предельной погрешности определения площади земельного участка, с подставленными значениями и итоговые (вычисленные) значения	3,5*0,10*√(929) = 11
4.	Площадь земельного участка согласно сведениям Единого государственного реестра недвижимости (Ркад), м²	1 003
5.	Оценка расхождения Р и Ркад (Р - Ркад), м²	74
6.	Предельный минимальный и максимальный размеры земельного участка (Рмин и Рмакс), м²	Рмин = 600 Рмакс = 1 500
7.	Вид (виды) разрешенного использования	садовый участок
7.1.	Дополнительные сведения об использовании земельного участка	—
8.	Кадастровый или иной государственный учетный номер (инвентарный) здания, сооружения, объекта незавершенного строительства, расположенного на земельном участке	—
9.	Сведения о земельных участках (землях общего пользования, территории общего пользования), посредством которых обеспечивается доступ	Земли (земельные участки) общего пользования
10.	Иные сведения	—
4. Пояснения к сведениям об уточняемом земельном участке с кадастровым номером 72:24:0607002:87 :		
1.	—	

1. Сведения о характерных точках границ уточняемого земельного участка с кадастровым номером 72:24:0607002:88 :

Система координат МСК-72, зона 2 Зона № 2

Обозначение характерных точек границ	Координаты, м				Метод определения координат	Формулы, примененные для расчета средней квадратической погрешности определения координат характерных точек границ (Mt), с подставленными в такие формулы значениями и итоговые (вычисленные) значения Mt, м	Описание закрепления точки
	содержатся в Едином государственном реестре недвижимости		определены в результате выполнения комплексных кадастровых работ				
	X	Y	X	Y			
1	2	3	4	5	6	7	8
н285У	—	—	450 500,67	2 537 976,36	Метод спутниковых геодезических измерений (определений)	Mt = 0,10	—
н284У	—	—	450 483,97	2 537 934,15			
н368У	—	—	450 497,92	2 537 928,63			
н369У	—	—	450 514,62	2 537 970,85			
н285У	—	—	450 500,67	2 537 976,36			

2. Сведения о частях границ уточняемого земельного участка с кадастровым номером 72:24:0607002:88 :

Обозначение части границ		Горизонтальное проложение (S), м	Описание прохождения части границ	Сведения о согласовании местоположения границ (согласовано/спорное)
от т.	до т.			
1	2	3	4	5
н285У	н284У	45,39	—	согласовано
н284У	н368У	15,00		
н368У	н369У	45,40		
н369У	н285У	15,00		

3. Сведения о характеристиках уточняемого земельного участка с кадастровым номером 72:24:0607002:88 :

№ п/п	Наименование характеристики земельного участка	Значение характеристики

1	2	3
1	2	3
1.	Сведения об адресе земельного участка	—
1.1.	Сведения об ином месте нахождения земельного участка, не являющегося объектом адресации, в структурированном виде	Российская Федерация, Тюменская область, Тобольск город, с/к Ромашка территория, Садовая улица
1.2.	Дополнительные сведения о месте нахождения земельного участка	Местоположение установлено относительно ориентира, расположенного в границах участка. Почтовый адрес ориентира: обл. Тюменская, г. Тобольск, с/к Ромашка, ул. Садовая, 73.
2.	Площадь земельного участка ± величина погрешности определения (вычисления) площади (Р ± ΔР), м²	681 ± 9
3.	Формула, примененная для вычисления предельной погрешности определения площади земельного участка, с подставленными значениями и итоговые (вычисленные) значения	3,5*0,10*√(681) = 9
4.	Площадь земельного участка согласно сведениям Единого государственного реестра недвижимости (Ркад), м²	681
5.	Оценка расхождения Р и Ркад (Р - Ркад), м²	0
6.	Предельный минимальный и максимальный размеры земельного участка (Рмин и Рмакс), м²	Рмин = 600 Рмакс = 1 500
7.	Вид (виды) разрешенного использования	садовый участок
7.1.	Дополнительные сведения об использовании земельного участка	—
8.	Кадастровый или иной государственный учетный номер (инвентарный) здания, сооружения, объекта незавершенного строительства, расположенного на земельном участке	—
9.	Сведения о земельных участках (землях общего пользования, территории общего пользования), посредством которых обеспечивается доступ	Земли (земельные участки) общего пользования
10.	Иные сведения	—
4. Пояснения к сведениям об уточняемом земельном участке с кадастровым номером		72:24:0607002:88 :
1.	—	

1. Сведения о характерных точках границ уточняемого земельного участка с кадастровым номером 72:24:0607002:91 :

Система координат МСК-72, зона 2 Зона № 2

Обозначение характерных точек границ	Координаты, м				Метод определения координат	Формулы, примененные для расчета средней квадратической погрешности определения координат характерных точек границ (Mt), с подставленными в такие формулы значениями и итоговые (вычисленные) значения Mt, м	Описание закрепления точки
	содержатся в Едином государственном реестре недвижимости		определены в результате выполнения комплексных кадастровых работ				
	X	Y	X	Y			
1	2	3	4	5	6	7	8
н370У	—	—	450 156,41	2 538 081,87	Метод спутниковых геодезических измерений (определений)	Mt = 0,10	—
н371У	—	—	450 185,05	2 538 122,23			
н372У	—	—	450 189,75	2 538 132,67			
н367У	—	—	450 173,78	2 538 138,38			
н366У	—	—	450 171,94	2 538 136,02			
н365У	—	—	450 141,93	2 538 088,94			
н370У	—	—	450 156,41	2 538 081,87			

2. Сведения о частях границ уточняемого земельного участка с кадастровым номером 72:24:0607002:91 :

Обозначение части границ		Горизонтальное проложение (S), м	Описание прохождения части границ	Сведения о согласовании местоположения границ (согласовано/спорное)
от т.	до т.			
1	2	3	4	5
н370У	н371У	49,49	—	согласовано
н371У	н372У	11,45		
н372У	н367У	16,96		
н367У	н366У	2,99		
н366У	н365У	55,83		
н365У	н370У	16,11		

3. Сведения о характеристиках уточняемого земельного участка с кадастровым номером 72:24:0607002:91 :		
№ п/п	Наименование характеристики земельного участка	Значение характеристики
1	2	3
1.	Сведения об адресе земельного участка	—
1.1.	Сведения об ином месте нахождения земельного участка, не являющегося объектом адресации, в структурированном виде	Российская Федерация, Тюменская область, Тобольск город, с/к Ромашка территория, Садовая улица, участок 50
1.2.	Дополнительные сведения о месте нахождения земельного участка	Местоположение установлено относительно ориентира, расположенного в границах участка. Почтовый адрес ориентира: обл. Тюменская, г. Тобольск, с/к Ромашка, ул. Садовая, 50.
2.	Площадь земельного участка ± величина погрешности определения (вычисления) площади (Р ± ΔР), м²	1 034 ± 11
3.	Формула, примененная для вычисления предельной погрешности определения площади земельного участка, с подставленными значениями и итоговые (вычисленные) значения	3,5*0,10*√(1 034) = 11
4.	Площадь земельного участка согласно сведениям Единого государственного реестра недвижимости (Ркад), м²	912
5.	Оценка расхождения Р и Ркад (Р - Ркад), м²	122
6.	Предельный минимальный и максимальный размеры земельного участка (Рмин и Рмакс), м²	Рмин = 600 Рмакс = 1 500
7.	Вид (виды) разрешенного использования	садовый участок
7.1.	Дополнительные сведения об использовании земельного участка	—
8.	Кадастровый или иной государственный учетный номер (инвентарный) здания, сооружения, объекта незавершенного строительства, расположенного на земельном участке	—
9.	Сведения о земельных участках (землях общего пользования, территории общего пользования), посредством которых обеспечивается доступ	Земли (земельные участки) общего пользования
10.	Иные сведения	—
4. Пояснения к сведениям об уточняемом земельном участке с кадастровым номером 72:24:0607002:91 :		
1.	—	

1. Сведения о характерных точках границ уточняемого земельного участка с кадастровым номером 72:24:0607002:92 :

Система координат МСК-72, зона 2 Зона № 2

Обозначение характерных точек границ	Координаты, м				Метод определения координат	Формулы, примененные для расчета средней квадратической погрешности определения координат характерных точек границ (Mt), с подставленными в такие формулы значениями и итоговые (вычисленные) значения Mt, м	Описание закрепления точки
	содержатся в Едином государственном реестре недвижимости		определены в результате выполнения комплексных кадастровых работ				
	X	Y	X	Y			
1	2	3	4	5	6	7	8
373	—	—	449 997,54	2 538 176,10	Аналитический метод	Mt = 0,10	—
374	—	—	450 017,12	2 538 206,31			
н375У	—	—	450 032,89	2 538 230,65	Метод спутниковых геодезических измерений (определений)		
н376У	—	—	450 022,65	2 538 237,28			
н377У	—	—	449 987,30	2 538 182,74			
373	—	—	449 997,54	2 538 176,10	Аналитический метод		

2. Сведения о частях границ уточняемого земельного участка с кадастровым номером 72:24:0607002:92 :

Обозначение части границ		Горизонтальное проложение (S), м	Описание прохождения части границ	Сведения о согласовании местоположения границ (согласовано/спорное)
от т.	до т.			
1	2	3	4	5
373	374	36,00	—	согласовано
374	н375У	29,00		
н375У	н376У	12,20		
н376У	н377У	64,99		
н377У	373	12,20		

3. Сведения о характеристиках уточняемого земельного участка с кадастровым номером 72:24:0607002:92 :

№ п/п	Наименование характеристики земельного участка	Значение характеристики

1	2	3
1	2	3
1.	Сведения об адресе земельного участка	—
1.1.	Сведения об ином месте нахождения земельного участка, не являющегося объектом адресации, в структурированном виде	Российская Федерация, Тюменская область, Тобольск город, с/к Ромашка территория, Садовая улица
1.2.	Дополнительные сведения о месте нахождения земельного участка	обл. Тюменская, г. Тобольск, с/к Ромашка, ул. Садовая, 39
2.	Площадь земельного участка ± величина погрешности определения (вычисления) площади (Р ± ΔР), м²	793 ± 10
3.	Формула, примененная для вычисления предельной погрешности определения площади земельного участка, с подставленными значениями и итоговые (вычисленные) значения	3,5*0,10*√(793) = 10
4.	Площадь земельного участка согласно сведениям Единого государственного реестра недвижимости (Ркад), м²	793
5.	Оценка расхождения Р и Ркад (Р - Ркад), м²	0
6.	Предельный минимальный и максимальный размеры земельного участка (Рмин и Рмакс), м²	Рмин = 600 Рмакс = 1 500
7.	Вид (виды) разрешенного использования	садовый участок
7.1.	Дополнительные сведения об использовании земельного участка	—
8.	Кадастровый или иной государственный учетный номер (инвентарный) здания, сооружения, объекта незавершенного строительства, расположенного на земельном участке	—
9.	Сведения о земельных участках (землях общего пользования, территории общего пользования), посредством которых обеспечивается доступ	Земли (земельные участки) общего пользования
10.	Иные сведения	—
4. Пояснения к сведениям об уточняемом земельном участке с кадастровым номером		72:24:0607002:92 :
1.	—	

1. Сведения о характерных точках границ уточняемого земельного участка с кадастровым номером 72:24:0607002:93 :

Система координат МСК-72, зона 2 Зона № 2

Обозначение характерных точек границ	Координаты, м				Метод определения координат	Формулы, примененные для расчета средней квадратической погрешности определения координат характерных точек границ (Mt), с подставленными в такие формулы значениями и итоговые (вычисленные) значения Mt, м	Описание закрепления точки
	содержатся в Едином государственном реестре недвижимости		определены в результате выполнения комплексных кадастровых работ				
	X	Y	X	Y			
1	2	3	4	5	6	7	8
102	—	—	450 040,71	2 538 186,06	Аналитический метод	Mt = 0,10	—
378	—	—	450 059,23	2 538 175,65			
н379У	—	—	450 074,53	2 538 199,10	Метод спутниковых геодезических измерений (определений)		
н380У	—	—	450 069,89	2 538 206,75			
н103У	—	—	450 060,50	2 538 217,41			
102	—	—	450 040,71	2 538 186,06	Аналитический метод		

2. Сведения о частях границ уточняемого земельного участка с кадастровым номером 72:24:0607002:93 :

Обозначение части границ		Горизонтальное проложение (S), м	Описание прохождения части границ	Сведения о согласовании местоположения границ (согласовано/спорное)
от т.	до т.			
1	2	3	4	5
102	378	21,25	—	согласовано
378	н379У	28,00		
н379У	н380У	8,95		
н380У	н103У	14,21		
н103У	102	37,07		

3. Сведения о характеристиках уточняемого земельного участка с кадастровым номером 72:24:0607002:93 :

№ п/п	Наименование характеристики земельного участка	Значение характеристики

1	2	3
1	2	3
1.	Сведения об адресе земельного участка	—
1.1.	Сведения об ином месте нахождения земельного участка, не являющегося объектом адресации, в структурированном виде	Российская Федерация, Тюменская область, Тобольск город, с/к Ромашка территория, Садовая улица
1.2.	Дополнительные сведения о месте нахождения земельного участка	Местоположение установлено относительно ориентира, расположенного в границах участка. Почтовый адрес ориентира: обл. Тюменская, г. Тобольск, с/к Ромашка, ул. Садовая, 42а.
2.	Площадь земельного участка ± величина погрешности определения (вычисления) площади (Р ± ΔР), м²	709 ± 9
3.	Формула, примененная для вычисления предельной погрешности определения площади земельного участка, с подставленными значениями и итоговые (вычисленные) значения	3,5*0,10*√(709) = 9
4.	Площадь земельного участка согласно сведениям Единого государственного реестра недвижимости (Ркад), м²	709
5.	Оценка расхождения Р и Ркад (Р - Ркад), м²	0
6.	Предельный минимальный и максимальный размеры земельного участка (Рмин и Рмакс), м²	Рмин = 600 Рмакс = 1 500
7.	Вид (виды) разрешенного использования	садовый участок
7.1.	Дополнительные сведения об использовании земельного участка	—
8.	Кадастровый или иной государственный учетный номер (инвентарный) здания, сооружения, объекта незавершенного строительства, расположенного на земельном участке	—
9.	Сведения о земельных участках (землях общего пользования, территории общего пользования), посредством которых обеспечивается доступ	Земли (земельные участки) общего пользования
10.	Иные сведения	—
4. Пояснения к сведениям об уточняемом земельном участке с кадастровым номером	72:24:0607002:93 :	
1.	—	

1. Сведения о характерных точках границ уточняемого земельного участка с кадастровым номером 72:24:0607002:94 :

Система координат МСК-72, зона 2 Зона № 2

Обозначение характерных точек границ	Координаты, м				Метод определения координат	Формулы, примененные для расчета средней квадратической погрешности определения координат характерных точек границ (Mt), с подставленными в такие формулы значениями и итоговые (вычисленные) значения Mt, м	Описание закрепления точки
	содержатся в Едином государственном реестре недвижимости		определены в результате выполнения комплексных кадастровых работ				
	X	Y	X	Y			
1	2	3	4	5	6	7	8
н361У	—	—	450 564,56	2 537 909,27	Метод спутниковых геодезических измерений (определений)	Mt = 0,10	—
н360У	—	—	450 579,00	2 537 953,47			
н381У	—	—	450 567,38	2 537 956,28			
н382У	—	—	450 551,34	2 537 913,59			
н361У	—	—	450 564,56	2 537 909,27			

2. Сведения о частях границ уточняемого земельного участка с кадастровым номером 72:24:0607002:94 :

Обозначение части границ		Горизонтальное проложение (S), м	Описание прохождения части границ	Сведения о согласовании местоположения границ (согласовано/спорное)
от т.	до т.			
1	2	3	4	5
н361У	н360У	46,50	—	согласовано
н360У	н381У	11,95		
н381У	н382У	45,60		
н382У	н361У	13,91		

3. Сведения о характеристиках уточняемого земельного участка с кадастровым номером 72:24:0607002:94 :

№ п/п	Наименование характеристики земельного участка	Значение характеристики

1	2	3
1	2	3
1.	Сведения об адресе земельного участка	—
1.1.	Сведения об ином месте нахождения земельного участка, не являющегося объектом адресации, в структурированном виде	Российская Федерация, Тюменская область, Тобольск город, с/к Ромашка территория, Садовая улица
1.2.	Дополнительные сведения о месте нахождения земельного участка	Местоположение установлено относительно ориентира, расположенного в границах участка. Почтовый адрес ориентира: обл. Тюменская, г. Тобольск, с/к Ромашка, ул. Садовая, 78.
2.	Площадь земельного участка ± величина погрешности определения (вычисления) площади (Р ± ΔР), м²	594 ± 9
3.	Формула, примененная для вычисления предельной погрешности определения площади земельного участка, с подставленными значениями и итоговые (вычисленные) значения	3,5*0,10*√(594) = 9
4.	Площадь земельного участка согласно сведениям Единого государственного реестра недвижимости (Ркад), м²	594
5.	Оценка расхождения Р и Ркад (Р - Ркад), м²	0
6.	Предельный минимальный и максимальный размеры земельного участка (Рмин и Рмакс), м²	Рмин = 600 Рмакс = 1 500
7.	Вид (виды) разрешенного использования	садовый участок
7.1.	Дополнительные сведения об использовании земельного участка	—
8.	Кадастровый или иной государственный учетный номер (инвентарный) здания, сооружения, объекта незавершенного строительства, расположенного на земельном участке	—
9.	Сведения о земельных участках (землях общего пользования, территории общего пользования), посредством которых обеспечивается доступ	Земли (земельные участки) общего пользования
10.	Иные сведения	—
4. Пояснения к сведениям об уточняемом земельном участке с кадастровым номером		72:24:0607002:94 :
1.	—	

1. Сведения о характерных точках границ уточняемого земельного участка с кадастровым номером 72:24:0607002:95 :

Система координат МСК-72, зона 2 Зона № 2

Обозначение характерных точек границ	Координаты, м				Метод определения координат	Формулы, примененные для расчета средней квадратической погрешности определения координат характерных точек границ (Mt), с подставленными в такие формулы значениями и итоговые (вычисленные) значения Mt, м	Описание закрепления точки
	содержатся в Едином государственном реестре недвижимости		определены в результате выполнения комплексных кадастровых работ				
	X	Y	X	Y			
1	2	3	4	5	6	7	8
н383У	—	—	450 596,21	2 537 898,94	Метод спутниковых геодезических измерений (определений)	Mt = 0,10	—
н384У	—	—	450 610,65	2 537 943,13			
н357У	—	—	450 594,49	2 537 948,41			
н356У	—	—	450 580,05	2 537 904,21			
н383У	—	—	450 596,21	2 537 898,94			

2. Сведения о частях границ уточняемого земельного участка с кадастровым номером 72:24:0607002:95 :

Обозначение части границ		Горизонтальное проложение (S), м	Описание прохождения части границ	Сведения о согласовании местоположения границ (согласовано/спорное)
от т.	до т.			
1	2	3	4	5
н383У	н384У	46,49	—	согласовано
н384У	н357У	17,00		
н357У	н356У	46,50		
н356У	н383У	17,00		

3. Сведения о характеристиках уточняемого земельного участка с кадастровым номером 72:24:0607002:95 :

№ п/п	Наименование характеристики земельного участка	Значение характеристики

1	2	3
1	2	3
1.	Сведения об адресе земельного участка	—
1.1.	Сведения об ином месте нахождения земельного участка, не являющегося объектом адресации, в структурированном виде	Российская Федерация, Тюменская область, Тобольск город, с/к Ромашка территория, Садовая улица
1.2.	Дополнительные сведения о месте нахождения земельного участка	Местоположение установлено относительно ориентира, расположенного в границах участка. Почтовый адрес ориентира: обл. Тюменская, г. Тобольск, с/к Ромашка, ул. Садовая, 80.
2.	Площадь земельного участка ± величина погрешности определения (вычисления) площади (Р ± ΔР), м²	790 ± 10
3.	Формула, примененная для вычисления предельной погрешности определения площади земельного участка, с подставленными значениями и итоговые (вычисленные) значения	3,5*0,10*√(790) = 10
4.	Площадь земельного участка согласно сведениям Единого государственного реестра недвижимости (Ркад), м²	790
5.	Оценка расхождения Р и Ркад (Р - Ркад), м²	0
6.	Предельный минимальный и максимальный размеры земельного участка (Рмин и Рмакс), м²	Рмин = 600 Рмакс = 1 500
7.	Вид (виды) разрешенного использования	садовый участок
7.1.	Дополнительные сведения об использовании земельного участка	—
8.	Кадастровый или иной государственный учетный номер (инвентарный) здания, сооружения, объекта незавершенного строительства, расположенного на земельном участке	—
9.	Сведения о земельных участках (землях общего пользования, территории общего пользования), посредством которых обеспечивается доступ	Земли (земельные участки) общего пользования
10.	Иные сведения	—
4. Пояснения к сведениям об уточняемом земельном участке с кадастровым номером	72:24:0607002:95	:
1.	—	

1. Сведения о характерных точках границ уточняемого земельного участка с кадастровым номером 72:24:0607002:97 :

Система координат МСК-72, зона 2 Зона № 2

Обозначение характерных точек границ	Координаты, м				Метод определения координат	Формулы, примененные для расчета средней квадратической погрешности определения координат характерных точек границ (Mt), с подставленными в такие формулы значениями и итоговые (вычисленные) значения Mt, м	Описание закрепления точки
	содержатся в Едином государственном реестре недвижимости		определены в результате выполнения комплексных кадастровых работ				
	X	Y	X	Y			
1	2	3	4	5	6	7	8
н308У	—	—	450 219,82	2 537 959,73	Метод спутниковых геодезических измерений (определений)	Mt = 0,10	—
н307У	—	—	450 232,16	2 537 984,20			
н306У	—	—	450 240,51	2 537 998,82			
н305У	—	—	450 243,28	2 538 002,67			
н385У	—	—	450 248,56	2 538 015,60			
н386У	—	—	450 237,95	2 538 021,20			
387	—	—	450 231,44	2 538 008,85	Аналитический метод		
388	—	—	450 229,26	2 538 004,83			
389	—	—	450 219,24	2 537 986,64			
390	—	—	450 216,92	2 537 981,29			
391	—	—	450 211,15	2 537 970,83			
н392У	—	—	450 208,79	2 537 965,87	Метод спутниковых геодезических измерений (определений)		
н308У	—	—	450 219,82	2 537 959,73			

2. Сведения о частях границ уточняемого земельного участка с кадастровым номером 72:24:0607002:97 :

Обозначение части границ	Горизонтальное	Описание прохождения части границы	Сведения о согласовании местоположения границ

от т.	до т.	проложение (S), м		(согласовано/спорное)
1	2	3	4	5
н308У	н307У	27,41	—	согласовано
н307У	н306У	16,84		
н306У	н305У	4,74		
н305У	н385У	13,97		
н385У	н386У	12,00		
н386У	387	13,96		
387	388	4,57		
388	389	20,77		
389	390	5,83		
390	391	11,95		
391	н392У	5,49		
н392У	н308У	12,62		

3. Сведения о характеристиках уточняемого земельного участка с кадастровым номером 72:24:0607002:97 :

№ п/п	Наименование характеристики земельного участка	Значение характеристики
1	2	3
1.	Сведения об адресе земельного участка	—
1.1.	Сведения об ином месте нахождения земельного участка, не являющегося объектом адресации, в структурированном виде	Российская Федерация, Тюменская область, Тобольск город, с/к Ромашка территория, Лесная улица
1.2.	Дополнительные сведения о месте нахождения земельного участка	Местоположение установлено относительно ориентира, расположенного в границах участка. Почтовый адрес ориентира: обл. Тюменская, г. Тобольск, с/к Ромашка, ул. Лесная, 54.
2.	Площадь земельного участка ± величина погрешности определения (вычисления) площади (Р ± ΔР), м²	792 ± 10
3.	Формула, примененная для вычисления предельной погрешности определения площади земельного участка, с подставленными значениями и итоговые (вычисленные) значения	3,5*0,10*√(792) = 10
4.	Площадь земельного участка согласно сведениям Единого государственного реестра недвижимости (Ркад), м²	792
5.	Оценка расхождения Р и Ркад (Р - Ркад), м²	0
6.	Предельный минимальный и максимальный размеры земельного участка (Рмин и Рмакс), м²	Рмин = 600 Рмакс = 1 500
7.	Вид (виды) разрешенного использования	садовый участок

7.1.	Дополнительные сведения об использовании земельного участка	—
1	2	3
8.	Кадастровый или иной государственный учетный номер (инвентарный) здания, сооружения, объекта незавершенного строительства, расположенного на земельном участке	—
9.	Сведения о земельных участках (землях общего пользования, территории общего пользования), посредством которых обеспечивается доступ	Земли (земельные участки) общего пользования
10.	Иные сведения	—

4. Пояснения к сведениям об уточняемом земельном участке с кадастровым номером 72:24:0607002:97 :

1.	—

1. Сведения о характерных точках границ уточняемого земельного участка с кадастровым номером 72:24:0607002:98 :

Система координат МСК-72, зона 2 Зона № 2

Обозначение характерных точек границ	Координаты, м				Метод определения координат	Формулы, примененные для расчета средней квадратической погрешности определения координат характерных точек границ (Mt), с подставленными в такие формулы значениями и итоговые (вычисленные) значения Mt, м	Описание закрепления точки
	содержатся в Едином государственном реестре недвижимости		определены в результате выполнения комплексных кадастровых работ				
	X	Y	X	Y			
1	2	3	4	5	6	7	8
н393У	—	—	450 008,72	2 538 074,73	Метод спутниковых геодезических измерений (определений)	Mt = 0,10	—
н394У	—	—	450 013,05	2 538 083,25			
н395У	—	—	450 021,23	2 538 097,14			
н396У	—	—	450 025,23	2 538 105,13			
н397У	—	—	450 028,44	2 538 112,86			
н398У	—	—	450 031,75	2 538 120,36			

н399У	—	—	450 038,76	2 538 133,63			
1	2	3	4	5	6	7	8
н300У	—	—	450 031,88	2 538 137,68	Метод спутниковых геодезических измерений (определений)	Mt = 0,10	—
н299У	—	—	450 025,00	2 538 128,76			
н298У	—	—	450 023,04	2 538 124,81			
н297У	—	—	450 019,81	2 538 117,41			
н296У	—	—	450 012,40	2 538 101,90			
н295У	—	—	450 004,50	2 538 087,45			
н294У	—	—	450 000,02	2 538 079,86			
н393У	—	—	450 008,72	2 538 074,73			

2. Сведения о частях границ уточняемого земельного участка с кадастровым номером 72:24:0607002:98 :

Обозначение части границ		Горизонтальное проложение (S), м	Описание прохождения части границ	Сведения о согласовании местоположения границ (согласовано/спорное)
от т.	до т.			
1	2	3	4	5
н393У	н394У	9,56	—	согласовано
н394У	н395У	16,12		
н395У	н396У	8,94		
н396У	н397У	8,37		
н397У	н398У	8,20		
н398У	н399У	15,01		
н399У	н300У	7,98		
н300У	н299У	11,27		
н299У	н298У	4,41		
н298У	н297У	8,07		
н297У	н296У	17,19		
н296У	н295У	16,47		

н295У	н294У	8,81
н294У	н393У	10,10

3. Сведения о характеристиках уточняемого земельного участка с кадастровым номером 72:24:0607002:98 :

№ п/п	Наименование характеристики земельного участка	Значение характеристики
1	2	3
1.	Сведения об адресе земельного участка	—
1.1.	Сведения об ином месте нахождения земельного участка, не являющегося объектом адресации, в структурированном виде	Российская Федерация, Тюменская область, Тобольск город, с/к Ромашка территория, Лесная улица
1.2.	Дополнительные сведения о месте нахождения земельного участка	Местоположение установлено относительно ориентира, расположенного в границах участка. Почтовый адрес ориентира: обл. Тюменская, г. Тобольск, с/к Ромашка, ул. Лесная, 14.
2.	Площадь земельного участка ± величина погрешности определения (вычисления) площади (Р ± ΔР), м²	642 ± 9
3.	Формула, примененная для вычисления предельной погрешности определения площади земельного участка, с подставленными значениями и итоговые (вычисленные) значения	3,5*0,10*√(642) = 9
4.	Площадь земельного участка согласно сведениям Единого государственного реестра недвижимости (Ркад), м²	667
5.	Оценка расхождения Р и Ркад (Р - Ркад), м²	25
6.	Предельный минимальный и максимальный размеры земельного участка (Рмин и Рмакс), м²	Рмин = 600 Рмакс = 1 500
7.	Вид (виды) разрешенного использования	садовый участок
7.1.	Дополнительные сведения об использовании земельного участка	—
8.	Кадастровый или иной государственный учетный номер (инвентарный) здания, сооружения, объекта незавершенного строительства, расположенного на земельном участке	—
9.	Сведения о земельных участках (землях общего пользования, территории общего пользования), посредством которых обеспечивается доступ	Земли (земельные участки) общего пользования
10.	Иные сведения	—

4. Пояснения к сведениям об уточняемом земельном участке с кадастровым номером 72:24:0607002:98 :

1.	—

1. Сведения о характерных точках границ уточняемого земельного участка с кадастровым номером 72:24:0607002:99 :

Система координат МСК-72, зона 2 Зона № 2

Обозначение характерных точек границ	Координаты, м				Метод определения координат	Формулы, примененные для расчета средней квадратической погрешности определения координат характерных точек границ (Mt), с подставленными в такие формулы значениями и итоговые (вычисленные) значения Mt, м	Описание закрепления точки
	содержатся в Едином государственном реестре недвижимости		определены в результате выполнения комплексных кадастровых работ				
	X	Y	X	Y			
1	2	3	4	5	6	7	8
400	—	—	450 317,46	2 537 897,07	Аналитический метод	Mt = 0,10	—
н401У	—	—	450 318,08	2 537 897,71	Метод спутниковых геодезических измерений (определений)		
н402У	—	—	450 314,33	2 537 899,70			
н403У	—	—	450 304,17	2 537 904,94			
н404У	—	—	450 299,46	2 537 897,07			
н405У	—	—	450 297,45	2 537 893,16			
н406У	—	—	450 295,10	2 537 885,93			
н407У	—	—	450 292,69	2 537 880,17			
н408У	—	—	450 289,89	2 537 875,02			
н409У	—	—	450 286,86	2 537 868,54			
н410У	—	—	450 274,29	2 537 841,64			
н411У	—	—	450 286,39	2 537 835,29			

412	—	—	450 290,12	2 537 842,40	Аналитический метод		
1	2	3	4	5	6	7	8
413	—	—	450 298,07	2 537 857,73	Аналитический метод	Mt = 0,10	—
400	—	—	450 317,46	2 537 897,07			

2. Сведения о частях границ уточняемого земельного участка с кадастровым номером 72:24:0607002:99 :

Обозначение части границ		Горизонтальное проложение (S), м	Описание прохождения части границ	Сведения о согласовании местоположения границ (согласовано/спорное)
от т.	до т.			
1	2	3	4	5
400	н401У	0,89	—	согласовано
н401У	н402У	4,25		
н402У	н403У	11,43		
н403У	н404У	9,17		
н404У	н405У	4,40		
н405У	н406У	7,60		
н406У	н407У	6,24		
н407У	н408У	5,86		
н408У	н409У	7,15		
н409У	н410У	29,69		
н410У	н411У	13,67		
н411У	412	8,03		
412	413	17,27		
413	400	43,86		

3. Сведения о характеристиках уточняемого земельного участка с кадастровым номером 72:24:0607002:99 :

№ п/п	Наименование характеристики земельного участка	Значение характеристики
1	2	3
1.	Сведения об адресе земельного участка	—
1.1.	Сведения об ином месте нахождения земельного участка, не являющегося объектом адресации, в структурированном виде	Российская Федерация, Тюменская область, Тобольск город, с/к Ромашка территория, Лесная улица
1.2.	Дополнительные сведения о месте нахождения земельного участка	Местоположение установлено относительно ориентира, расположенного в границах участка. Почтовый адрес ориентира: обл. Тюменская, г. Тобольск, с/к Ромашка, ул. Лесная, 63.
2.	Площадь земельного участка ± величина погрешности определения (вычисления) площади (P ± ΔP), м²	1 045 ± 11
1	2	3

3.	Формула, примененная для вычисления предельной погрешности определения площади земельного участка, с подставленными значениями и итоговые (вычисленные) значения	3,5*0,10*√(1 045) = 11
4.	Площадь земельного участка согласно сведениям Единого государственного реестра недвижимости (Ркад), м²	1 092
5.	Оценка расхождения Р и Ркад (Р - Ркад), м²	47
6.	Предельный минимальный и максимальный размеры земельного участка (Рмин и Рмакс), м²	Рмин = 600 Рмакс = 1 500
7.	Вид (виды) разрешенного использования	садовый участок
7.1.	Дополнительные сведения об использовании земельного участка	—
8.	Кадастровый или иной государственный учетный номер (инвентарный) здания, сооружения, объекта незавершенного строительства, расположенного на земельном участке	—
9.	Сведения о земельных участках (землях общего пользования, территории общего пользования), посредством которых обеспечивается доступ	Земли (земельные участки) общего пользования
10.	Иные сведения	—

4. Пояснения к сведениям об уточняемом земельном участке с кадастровым номером 72:24:0607002:99 :

1.	—

1. Сведения о характерных точках границ уточняемого земельного участка с кадастровым номером 72:24:0607002:102 :

Система координат МСК-72, зона 2 Зона № 2

Обозначение характерных точек границ	Координаты, м				Метод определения координат	Формулы, примененные для расчета средней квадратической погрешности определения координат характерных точек границ (Mt), с подставленными в такие формулы значениями и итоговые (вычисленные) значения Mt, м	Описание закрепления точки
	содержатся в Едином государственном реестре недвижимости		определены в результате выполнения комплексных кадастровых работ				
	X	Y	X	Y			
1	2	3	4	5	6	7	8
н351У	—	—	449 989,88	2 538 353,41	Метод спутниковых геодезических измерений (определений)	Mt = 0,10	—

1	2	3	4	5	6	7	8
н350У	—	—	449 957,70	2 538 313,03	Метод спутниковых геодезических измерений (определений)	Mt = 0,10	—
н414У	—	—	449 969,65	2 538 302,09			
н415У	—	—	450 001,79	2 538 342,51			
н351У	—	—	449 989,88	2 538 353,41			

2. Сведения о частях границ уточняемого земельного участка с кадастровым номером 72:24:0607002:102 :

Обозначение части границ		Горизонтальное проложение (S), м	Описание прохождения части границ	Сведения о согласовании местоположения границ (согласовано/спорное)
от т.	до т.			
1	2	3	4	5
н351У	н350У	51,63	—	согласовано
н350У	н414У	16,20		
н414У	н415У	51,64		
н415У	н351У	16,14		

3. Сведения о характеристиках уточняемого земельного участка с кадастровым номером 72:24:0607002:102 :

№ п/п	Наименование характеристики земельного участка	Значение характеристики
1	2	3
1.	Сведения об адресе земельного участка	—
1.1.	Сведения об ином месте нахождения земельного участка, не являющегося объектом адресации, в структурированном виде	Российская Федерация, Тюменская область, Тобольск город, с/к Ромашка территория, Дальняя улица
1.2.	Дополнительные сведения о месте нахождения земельного участка	Местоположение установлено относительно ориентира, расположенного в границах участка. Почтовый адрес ориентира: обл. Тюменская, г. Тобольск, с/к Ромашка, ул. Дальняя, 42.
2.	Площадь земельного участка ± величина погрешности определения (вычисления) площади (Р ± ΔР), м²	833 ± 10
3.	Формула, примененная для вычисления предельной погрешности определения площади земельного участка, с подставленными значениями и итоговые (вычисленные) значения	$3,5*0,10*\sqrt{(833)} = 10$
4.	Площадь земельного участка согласно сведениям Единого государственного реестра недвижимости (Ркад), м²	832

5.	Оценка расхождения Р и Ркад (Р - Ркад), м²	1
1	2	3
6.	Предельный минимальный и максимальный размеры земельного участка (Рмин и Рмакс), м²	Рмин = 600 Рмакс = 1 500
7.	Вид (виды) разрешенного использования	садовый участок
7.1.	Дополнительные сведения об использовании земельного участка	—
8.	Кадастровый или иной государственный учетный номер (инвентарный) здания, сооружения, объекта незавершенного строительства, расположенного на земельном участке	—
9.	Сведения о земельных участках (землях общего пользования, территории общего пользования), посредством которых обеспечивается доступ	Земли (земельные участки) общего пользования
10.	Иные сведения	—

4. Пояснения к сведениям об уточняемом земельном участке с кадастровым номером 72:24:0607002:102 :

1.	—

1. Сведения о характерных точках границ уточняемого земельного участка с кадастровым номером 72:24:0607002:106 :

Система координат МСК-72, зона 2 Зона № 2

Обозначение характерных точек границ	Координаты, м				Метод определения координат	Формулы, примененные для расчета средней квадратической погрешности определения координат характерных точек границ (Mt), с подставленными в такие формулы значениями и итоговые (вычисленные) значения Mt, м	Описание закрепления точки
	содержатся в Едином государственном реестре недвижимости		определены в результате выполнения комплексных кадастровых работ				
	X	Y	X	Y			
1	2	3	4	5	6	7	8
416	—	—	450 199,59	2 538 058,98	Метод спутниковых геодезических измерений (определений)	Mt = 0,10	—
417	—	—	450 201,45	2 538 062,90	Аналитический метод		
418	—	—	450 206,04	2 538 071,30			
419	—	—	450 221,68	2 538 097,94	Метод спутниковых геодезических измерений (определений)		
н420У	—	—	450 209,62	2 538 104,78			

н421У	—	—	450 185,90	2 538 066,74			
1	2	3	4	5	6	7	8
416	—	—	450 199,59	2 538 058,98	Метод спутниковых геодезических измерений (определений)	Mt = 0,10	—

2. Сведения о частях границ уточняемого земельного участка с кадастровым номером 72:24:0607002:106 :

Обозначение части границ		Горизонтальное проложение (S), м	Описание прохождения части границ	Сведения о согласовании местоположения границ (согласовано/спорное)
от т.	до т.			
1	2	3	4	5
416	417	4,34	—	согласовано
417	418	9,57		
418	419	30,89		
419	н420У	13,86		
н420У	н421У	44,83		
н421У	416	15,74		

3. Сведения о характеристиках уточняемого земельного участка с кадастровым номером 72:24:0607002:106 :

№ п/п	Наименование характеристики земельного участка	Значение характеристики
1	2	3
1.	Сведения об адресе земельного участка	—
1.1.	Сведения об ином месте нахождения земельного участка, не являющегося объектом адресации, в структурированном виде	Российская Федерация, Тюменская область, Тобольск город, с/к Ромашка территория, Садовая улица
1.2.	Дополнительные сведения о месте нахождения земельного участка	Местоположение установлено относительно ориентира, расположенного за пределами участка. Почтовый адрес ориентира: обл. Тюменская, г. Тобольск, с/к "Ромашка", ул. Садовая, 53, в районе ДОЗа.
2.	Площадь земельного участка ± величина погрешности определения (вычисления) площади (Р ± ΔР), м²	651 ± 9
3.	Формула, примененная для вычисления предельной погрешности определения площади земельного участка, с подставленными значениями и итоговые (вычисленные) значения	3,5*0,10*√(651) = 9
4.	Площадь земельного участка согласно сведениям Единого государственного реестра недвижимости (Ркад), м²	651
5.	Оценка расхождения Р и Ркад (Р - Ркад), м²	0
6.	Предельный минимальный и максимальный размеры земельного участка (Рмин и Рмакс), м²	Рмин = 600 Рмакс = 1 500

7.	Вид (виды) разрешенного использования	садовый участок
7.1.	Дополнительные сведения об использовании земельного участка	—
1	2	3
8.	Кадастровый или иной государственный учетный номер (инвентарный) здания, сооружения, объекта незавершенного строительства, расположенного на земельном участке	—
9.	Сведения о земельных участках (землях общего пользования, территории общего пользования), посредством которых обеспечивается доступ	Земли (земельные участки) общего пользования
10.	Иные сведения	—

4. Пояснения к сведениям об уточняемом земельном участке с кадастровым номером 72:24:0607002:106 :

1.	—

1. Сведения о характерных точках границ уточняемого земельного участка с кадастровым номером 72:24:0607002:107 :

Система координат МСК-72, зона 2 Зона № 2

Обозначение характерных точек границ	Координаты, м				Метод определения координат	Формулы, примененные для расчета средней квадратической погрешности определения координат характерных точек границ (Mt), с подставленными в такие формулы значениями и итоговые (вычисленные) значения Mt, м	Описание закрепления точки
	содержатся в Едином государственном реестре недвижимости		определены в результате выполнения комплексных кадастровых работ				
	X	Y	X	Y			
1	2	3	4	5	6	7	8
н370У	—	—	450 156,41	2 538 081,87	Метод спутниковых геодезических измерений (определений)	Mt = 0,10	—
н422У	—	—	450 166,71	2 538 076,71			
н423У	—	—	450 171,85	2 538 076,92			
н424У	—	—	450 174,83	2 538 079,75			
н425У	—	—	450 196,27	2 538 112,55			

н426У	—	—	450 195,49	2 538 116,47			
н371У	—	—	450 185,05	2 538 122,23			
1	2	3	4	5	6	7	8
н370У	—	—	450 156,41	2 538 081,87	Метод спутниковых геодезических измерений (определений)	Mt = 0,10	—

2. Сведения о частях границ уточняемого земельного участка с кадастровым номером 72:24:0607002:107 :

Обозначение части границ		Горизонтальное проложение (S), м	Описание прохождения части границ	Сведения о согласовании местоположения границ (согласовано/спорное)
от т.	до т.			
1	2	3	4	5
н370У	н422У	11,52	—	согласовано
н422У	н423У	5,14		
н423У	н424У	4,11		
н424У	н425У	39,19		
н425У	н426У	4,00		
н426У	н371У	11,92		
н371У	н370У	49,49		

3. Сведения о характеристиках уточняемого земельного участка с кадастровым номером 72:24:0607002:107 :

№ п/п	Наименование характеристики земельного участка	Значение характеристики
1	2	3
1.	Сведения об адресе земельного участка	—
1.1.	Сведения об ином месте нахождения земельного участка, не являющегося объектом адресации, в структурированном виде	Российская Федерация, Тюменская область, Тобольск город, с/к Ромашка территория, Садовая улица, участок 51
1.2.	Дополнительные сведения о месте нахождения земельного участка	Местоположение установлено относительно ориентира, расположенного в границах участка. Почтовый адрес ориентира: обл. Тюменская, г. Тобольск, с/к Ромашка, ул. Садовая, 51.
2.	Площадь земельного участка ± величина погрешности определения (вычисления) площади (Р ± ΔР), м²	752 ± 10
3.	Формула, примененная для вычисления предельной погрешности определения площади земельного участка, с подставленными значениями и итоговые (вычисленные) значения	$3,5*0,10*\sqrt{(752)} = 10$
4.	Площадь земельного участка согласно сведениям Единого государственного реестра недвижимости (Ркад), м²	752

5.	Оценка расхождения Р и Ркад (Р - Ркад), м²	0
6.	Предельный минимальный и максимальный размеры земельного участка (Рмин и Рмакс), м²	Рмин = 600 Рмакс = 1 500
7.	Вид (виды) разрешенного использования	садовый участок
1	2	3
7.1.	Дополнительные сведения об использовании земельного участка	—
8.	Кадастровый или иной государственный учетный номер (инвентарный) здания, сооружения, объекта незавершенного строительства, расположенного на земельном участке	—
9.	Сведения о земельных участках (землях общего пользования, территории общего пользования), посредством которых обеспечивается доступ	Земли (земельные участки) общего пользования
10.	Иные сведения	—

4. Пояснения к сведениям об уточняемом земельном участке с кадастровым номером 72:24:0607002:107 :

1.	—

1. Сведения о характерных точках границ уточняемого земельного участка с кадастровым номером 72:24:0607002:110 :

Система координат МСК-72, зона 2 Зона № 2

Обозначение характерных точек границ	Координаты, м				Метод определения координат	Формулы, примененные для расчета средней квадратической погрешности определения координат характерных точек границ (Mt), с подставленными в такие формулы значениями и итоговые (вычисленные) значения Mt, м	Описание закрепления точки
	содержатся в Едином государственном реестре недвижимости		определены в результате выполнения комплексных кадастровых работ				
	X	Y	X	Y			
1	2	3	4	5	6	7	8
427	—	—	450 945,75	2 537 662,64	Аналитический метод	Mt = 0,10	—
428	—	—	450 945,38	2 537 677,71			
429	—	—	450 945,69	2 537 692,49			
н430У	—	—	450 945,75	2 537 695,55	Метод спутниковых геодезических измерений (определений)		
н431У	—	—	450 912,06	2 537 695,75			
432	—	—	450 911,16	2 537 676,95			

433	—	—	450 910,41	2 537 663,31	Аналитический метод		
427	—	—	450 945,75	2 537 662,64			

2. Сведения о частях границ уточняемого земельного участка с кадастровым номером 72:24:0607002:110 :

Обозначение части границ		Горизонтальное проложение (S), м	Описание прохождения части границ	Сведения о согласовании местоположения границ (согласовано/спорное)
от т.	до т.			
1	2	3	4	5
427	428	15,07	—	согласовано
428	429	14,78		
429	н430У	3,06		
н430У	н431У	33,69		
н431У	432	18,82		
432	433	13,66		
433	427	35,35		

3. Сведения о характеристиках уточняемого земельного участка с кадастровым номером 72:24:0607002:110 :

№ п/п	Наименование характеристики земельного участка	Значение характеристики
1	2	3
1.	Сведения об адресе земельного участка	—
1.1.	Сведения об ином месте нахождения земельного участка, не являющегося объектом адресации, в структурированном виде	Российская Федерация, Тюменская область, Тобольск город
1.2.	Дополнительные сведения о месте нахождения земельного участка	Местоположение установлено относительно ориентира, расположенного за пределами участка. Почтовый адрес ориентира: Тюменская область, г. Тобольск, С/т "Голубка",№146.
2.	Площадь земельного участка ± величина погрешности определения (вычисления) площади (Р ± ΔР), м²	1 121 ± 12
3.	Формула, примененная для вычисления предельной погрешности определения площади земельного участка, с подставленными значениями и итоговые (вычисленные) значения	$3,5*0,10*\sqrt{(1\ 121)} = 12$
4.	Площадь земельного участка согласно сведениям Единого государственного реестра недвижимости (Ркад), м²	1 090
5.	Оценка расхождения Р и Ркад (Р - Ркад), м²	31
6.	Предельный минимальный и максимальный размеры земельного участка (Рмин и Рмакс), м²	Рмин = 600 Рмакс = 1 500

7.	Вид (виды) разрешенного использования	Садовый участок
7.1.	Дополнительные сведения об использовании земельного участка	—
8.	Кадастровый или иной государственный учетный номер (инвентарный) здания, сооружения, объекта незавершенного строительства, расположенного на земельном участке	—

1	2	3
9.	Сведения о земельных участках (землях общего пользования, территории общего пользования), посредством которых обеспечивается доступ	Земли (земельные участки) общего пользования
10.	Иные сведения	—

4. Пояснения к сведениям об уточняемом земельном участке с кадастровым номером 72:24:0607002:110 :

1.	—

1. Сведения о характерных точках границ уточняемого земельного участка с кадастровым номером 72:24:0607002:112 :

Система координат МСК-72, зона 2 Зона № 2

Обозначение характерных точек границ	Координаты, м				Метод определения координат	Формулы, примененные для расчета средней квадратической погрешности определения координат характерных точек границ (Mt), с подставленными в такие формулы значениями и итоговые (вычисленные) значения Mt, м	Описание закрепления точки
	содержатся в Едином государственном реестре недвижимости		определены в результате выполнения комплексных кадастровых работ				
	X	Y	X	Y			
1	2	3	4	5	6	7	8
н434У	—	—	450 818,11	2 537 766,34	Метод спутниковых геодезических измерений (определений)	Mt = 0,10	—
н435У	—	—	450 822,23	2 537 804,12			
436	—	—	450 803,83	2 537 806,45	Аналитический метод		
437	—	—	450 799,53	2 537 768,44			
н434У	—	—	450 818,11	2 537 766,34	Метод спутниковых геодезических измерений (определений)		

2. Сведения о частях границ уточняемого земельного участка с кадастровым номером 72:24:0607002:112 :

Обозначение части границ		Горизонтальное проложение (S), м	Описание прохождения части границ	Сведения о согласовании местоположения границ (согласовано/спорное)
от т.	до т.			
1	2	3	4	5

н434У	н435У	38,00	—	согласовано
н435У	436	18,55		
436	437	38,25		
437	н434У	18,70		

3. Сведения о характеристиках уточняемого земельного участка с кадастровым номером 72:24:0607002:112 :

№ п/п	Наименование характеристики земельного участка	Значение характеристики
1	2	3
1.	Сведения об адресе земельного участка	—
1.1.	Сведения об ином месте нахождения земельного участка, не являющегося объектом адресации, в структурированном виде	Российская Федерация, Тюменская область, Тобольск город
1.2.	Дополнительные сведения о месте нахождения земельного участка	Местоположение установлено относительно ориентира, расположенного за пределами участка. Почтовый адрес ориентира: Тюменская область, г. Тобольск, С/т "Голубка", ул. Урожайная,56.
2.	Площадь земельного участка ± величина погрешности определения (вычисления) площади (Р ± ΔР), м²	710 ± 9
3.	Формула, примененная для вычисления предельной погрешности определения площади земельного участка, с подставленными значениями и итоговые (вычисленные) значения	3,5*0,10*√(710) = 9
4.	Площадь земельного участка согласно сведениям Единого государственного реестра недвижимости (Ркад), м²	710
5.	Оценка расхождения Р и Ркад (Р - Ркад), м²	0
6.	Предельный минимальный и максимальный размеры земельного участка (Рмин и Рмакс), м²	Рмин = 600 Рмакс = 1 500
7.	Вид (виды) разрешенного использования	Садовый участок
7.1.	Дополнительные сведения об использовании земельного участка	—
8.	Кадастровый или иной государственный учетный номер (инвентарный) здания, сооружения, объекта незавершенного строительства, расположенного на земельном участке	—
9.	Сведения о земельных участках (землях общего пользования, территории общего пользования), посредством которых обеспечивается доступ	Земли (земельные участки) общего пользования
10.	Иные сведения	—

4. Пояснения к сведениям об уточняемом земельном участке с кадастровым номером 72:24:0607002:112 :

1.	—

1. Сведения о характерных точках границ уточняемого земельного участка с кадастровым номером 72:24:0607002:113 :

Система координат МСК-72, зона 2 Зона № 2

Обозначение характерных точек границ	Координаты, м				Метод определения координат	Формулы, примененные для расчета средней квадратической погрешности определения координат характерных точек границ (Mt), с подставленными в такие формулы значениями и итоговые (вычисленные) значения Mt, м	Описание закрепления точки
	содержатся в Едином государственном реестре недвижимости		определены в результате выполнения комплексных кадастровых работ				
	X	Y	X	Y			
1	2	3	4	5	6	7	8
н438У	—	—	450 922,03	2 537 796,43	Метод спутниковых геодезических измерений (определений)	Mt = 0,10	—
н439У	—	—	450 917,48	2 537 758,13			
н440У	—	—	450 942,62	2 537 755,14			
н441У	—	—	450 947,14	2 537 793,27			
н438У	—	—	450 922,03	2 537 796,43			

2. Сведения о частях границ уточняемого земельного участка с кадастровым номером 72:24:0607002:113 :

Обозначение части границ		Горизонтальное проложение (S), м	Описание прохождения части границ	Сведения о согласовании местоположения границ (согласовано/спорное)
от т.	до т.			
1	2	3	4	5
н438У	н439У	38,57	—	согласовано
н439У	н440У	25,32		
н440У	н441У	38,40		
н441У	н438У	25,31		

3. Сведения о характеристиках уточняемого земельного участка с кадастровым номером 72:24:0607002:113 :

№ п/п	Наименование характеристики земельного участка	Значение характеристики

1	2	3
1	2	3
1.	Сведения об адресе земельного участка	—
1.1.	Сведения об ином месте нахождения земельного участка, не являющегося объектом адресации, в структурированном виде	Российская Федерация, Тюменская область, Тобольск город
1.2.	Дополнительные сведения о месте нахождения земельного участка	Тюменская область, г. Тобольск, С/т "Голубка",ул. Урожайная,63
2.	Площадь земельного участка ± величина погрешности определения (вычисления) площади (Р ± ΔР), м²	974 ± 11
3.	Формула, примененная для вычисления предельной погрешности определения площади земельного участка, с подставленными значениями и итоговые (вычисленные) значения	3,5*0,10*√(974) = 11
4.	Площадь земельного участка согласно сведениям Единого государственного реестра недвижимости (Ркад), м²	974
5.	Оценка расхождения Р и Ркад (Р - Ркад), м²	0
6.	Предельный минимальный и максимальный размеры земельного участка (Рмин и Рмакс), м²	Рмин = 600 Рмакс = 1 500
7.	Вид (виды) разрешенного использования	Садовый участок
7.1.	Дополнительные сведения об использовании земельного участка	—
8.	Кадастровый или иной государственный учетный номер (инвентарный) здания, сооружения, объекта незавершенного строительства, расположенного на земельном участке	—
9.	Сведения о земельных участках (землях общего пользования, территории общего пользования), посредством которых обеспечивается доступ	Земли (земельные участки) общего пользования
10.	Иные сведения	—
4. Пояснения к сведениям об уточняемом земельном участке с кадастровым номером 72:24:0607002:113 :		
1.	—	

1. Сведения о характерных точках границ уточняемого земельного участка с кадастровым номером 72:24:0607002:114 :

Система координат МСК-72, зона 2 Зона № 2

Обозначение характерных точек границ	Координаты, м				Метод определения координат	Формулы, примененные для расчета средней квадратической погрешности определения координат характерных точек границ (Mt), с подставленными в такие формулы значениями и итоговые (вычисленные) значения Mt, м	Описание закрепления точки
	содержатся в Едином государственном реестре недвижимости		определены в результате выполнения комплексных кадастровых работ				
	X	Y	X	Y			
1	2	3	4	5	6	7	8
442	—	—	450 737,84	2 537 771,67	Аналитический метод	Mt = 0,10	—
443	—	—	450 734,36	2 537 740,56			
н444У	—	—	450 734,10	2 537 738,23	Метод спутниковых геодезических измерений (определений)		
н445У	—	—	450 737,85	2 537 737,62			
н446У	—	—	450 749,86	2 537 735,67			
н447У	—	—	450 756,13	2 537 769,08			
442	—	—	450 737,84	2 537 771,67	Аналитический метод		

2. Сведения о частях границ уточняемого земельного участка с кадастровым номером 72:24:0607002:114 :

Обозначение части границ		Горизонтальное проложение (S), м	Описание прохождения части границ	Сведения о согласовании местоположения границ (согласовано/спорное)
от т.	до т.			
1	2	3	4	5
442	443	31,30	—	согласовано
443	н444У	2,34		
н444У	н445У	3,80		
н445У	н446У	12,17		
н446У	н447У	33,99		
н447У	442	18,47		

3. Сведения о характеристиках уточняемого земельного участка с кадастровым номером 72:24:0607002:114 :

№ п/п	Наименование характеристики земельного участка	Значение характеристики
1	2	3
1.	Сведения об адресе земельного участка	—
1.1.	Сведения об ином месте нахождения земельного участка, не являющегося объектом адресации, в структурированном виде	Российская Федерация, Тюменская область, Тобольск город
1.2.	Дополнительные сведения о месте нахождения земельного участка	Местоположение установлено относительно ориентира, расположенного за пределами участка. Почтовый адрес ориентира: Тюменская область, г. Тобольск, С/т "Голубка", ул. Урожайная,49.
2.	Площадь земельного участка ± величина погрешности определения (вычисления) площади (Р ± ΔР), м²	582 ± 8
3.	Формула, примененная для вычисления предельной погрешности определения площади земельного участка, с подставленными значениями и итоговые (вычисленные) значения	3,5*0,10*√(582) = 8
4.	Площадь земельного участка согласно сведениям Единого государственного реестра недвижимости (Ркад), м²	582
5.	Оценка расхождения Р и Ркад (Р - Ркад), м²	0
6.	Предельный минимальный и максимальный размеры земельного участка (Рмин и Рмакс), м²	Рмин = 600 Рмакс = 1 500
7.	Вид (виды) разрешенного использования	Садовый участок
7.1.	Дополнительные сведения об использовании земельного участка	—
8.	Кадастровый или иной государственный учетный номер (инвентарный) здания, сооружения, объекта незавершенного строительства, расположенного на земельном участке	—
9.	Сведения о земельных участках (землях общего пользования, территории общего пользования), посредством которых обеспечивается доступ	Земли (земельные участки) общего пользования
10.	Иные сведения	—
4. Пояснения к сведениям об уточняемом земельном участке с кадастровым номером		72:24:0607002:114 :
1.	—	

1. Сведения о характерных точках границ уточняемого земельного участка с кадастровым номером 72:24:0607002:115 :

Система координат МСК-72, зона 2 Зона № 2

Обозначение характерных точек границ	Координаты, м				Метод определения координат	Формулы, примененные для расчета средней квадратической погрешности определения координат характерных точек границ (Mt), с подставленными в такие формулы значениями и итоговые (вычисленные) значения Mt, м	Описание закрепления точки
	содержатся в Едином государственном реестре недвижимости		определены в результате выполнения комплексных кадастровых работ				
	X	Y	X	Y			
1	2	3	4	5	6	7	8
н448У	—	—	450 742,55	2 537 776,24	Метод спутниковых геодезических измерений (определений)	Mt = 0,10	—
н449У	—	—	450 747,89	2 537 814,47			
н450У	—	—	450 747,97	2 537 815,06			
н451У	—	—	450 729,13	2 537 817,49			
н452У	—	—	450 723,63	2 537 778,88			
н448У	—	—	450 742,55	2 537 776,24			

2. Сведения о частях границ уточняемого земельного участка с кадастровым номером 72:24:0607002:115 :

Обозначение части границ		Горизонтальное проложение (S), м	Описание прохождения части границ	Сведения о согласовании местоположения границ (согласовано/спорное)
от т.	до т.			
1	2	3	4	5
н448У	н449У	38,60	—	согласовано
н449У	н450У	0,60		
н450У	н451У	19,00		
н451У	н452У	39,00		
н452У	н448У	19,10		

3. Сведения о характеристиках уточняемого земельного участка с кадастровым номером 72:24:0607002:115 :

№ п/п	Наименование характеристики земельного участка	Значение характеристики

1	2	3
1	2	3
1.	Сведения об адресе земельного участка	—
1.1.	Сведения об ином месте нахождения земельного участка, не являющегося объектом адресации, в структурированном виде	Российская Федерация, Тюменская область, Тобольск город
1.2.	Дополнительные сведения о месте нахождения земельного участка	Местоположение установлено относительно ориентира, расположенного за пределами участка. Почтовый адрес ориентира: Тюменская область, г. Тобольск, С/т Голубка ул. Урожайная,52.
2.	Площадь земельного участка ± величина погрешности определения (вычисления) площади (Р ± ΔР), м²	745 ± 10
3.	Формула, примененная для вычисления предельной погрешности определения площади земельного участка, с подставленными значениями и итоговые (вычисленные) значения	3,5*0,10*√(745) = 10
4.	Площадь земельного участка согласно сведениям Единого государственного реестра недвижимости (Ркад), м²	745
5.	Оценка расхождения Р и Ркад (Р - Ркад), м²	0
6.	Предельный минимальный и максимальный размеры земельного участка (Рмин и Рмакс), м²	Рмин = 600 Рмакс = 1 500
7.	Вид (виды) разрешенного использования	Садовый участок
7.1.	Дополнительные сведения об использовании земельного участка	—
8.	Кадастровый или иной государственный учетный номер (инвентарный) здания, сооружения, объекта незавершенного строительства, расположенного на земельном участке	—
9.	Сведения о земельных участках (землях общего пользования, территории общего пользования), посредством которых обеспечивается доступ	Земли (земельные участки) общего пользования
10.	Иные сведения	—
4. Пояснения к сведениям об уточняемом земельном участке с кадастровым номером		72:24:0607002:115 :
1.	—	

1. Сведения о характерных точках границ уточняемого земельного участка с кадастровым номером 72:24:0607002:117 :

Система координат МСК-72, зона 2 Зона № 2

Обозначение характерных точек границ	Координаты, м				Метод определения координат	Формулы, примененные для расчета средней квадратической погрешности определения координат характерных точек границ (Mt), с подставленными в такие формулы значениями и итоговые (вычисленные) значения Mt, м	Описание закрепления точки
	содержатся в Едином государственном реестре недвижимости		определены в результате выполнения комплексных кадастровых работ				
	X	Y	X	Y			
1	2	3	4	5	6	7	8
н453У	—	—	450 873,91	2 537 622,23	Метод спутниковых геодезических измерений (определений)	Mt = 0,10	—
н454У	—	—	450 874,18	2 537 657,54			
н40У	—	—	450 857,12	2 537 658,04			
н39У	—	—	450 856,83	2 537 622,24			
н453У	—	—	450 873,91	2 537 622,23			

2. Сведения о частях границ уточняемого земельного участка с кадастровым номером 72:24:0607002:117 :

Обозначение части границ		Горизонтальное проложение (S), м	Описание прохождения части границ	Сведения о согласовании местоположения границ (согласовано/спорное)
от т.	до т.			
1	2	3	4	5
н453У	н454У	35,31	—	согласовано
н454У	н40У	17,07		
н40У	н39У	35,80		
н39У	н453У	17,08		

3. Сведения о характеристиках уточняемого земельного участка с кадастровым номером 72:24:0607002:117 :

№ п/п	Наименование характеристики земельного участка	Значение характеристики

1	2	3
1	2	3
1.	Сведения об адресе земельного участка	—
1.1.	Сведения об ином месте нахождения земельного участка, не являющегося объектом адресации, в структурированном виде	Российская Федерация, Тюменская область, Тобольск город
1.2.	Дополнительные сведения о месте нахождения земельного участка	Местоположение установлено относительно ориентира, расположенного за пределами участка. Почтовый адрес ориентира: Тюменская область, г. Тобольск, С/т "Голубка" Ул. Солнечная, 137.
2.	Площадь земельного участка ± величина погрешности определения (вычисления) площади (Р ± ΔР), м²	607 ± 9
3.	Формула, примененная для вычисления предельной погрешности определения площади земельного участка, с подставленными значениями и итоговые (вычисленные) значения	3,5*0,10*√(607) = 9
4.	Площадь земельного участка согласно сведениям Единого государственного реестра недвижимости (Ркад), м²	607
5.	Оценка расхождения Р и Ркад (Р - Ркад), м²	0
6.	Предельный минимальный и максимальный размеры земельного участка (Рмин и Рмакс), м²	Рмин = 600 Рмакс = 1 500
7.	Вид (виды) разрешенного использования	Садовый участок
7.1.	Дополнительные сведения об использовании земельного участка	—
8.	Кадастровый или иной государственный учетный номер (инвентарный) здания, сооружения, объекта незавершенного строительства, расположенного на земельном участке	—
9.	Сведения о земельных участках (землях общего пользования, территории общего пользования), посредством которых обеспечивается доступ	Земли (земельные участки) общего пользования
10.	Иные сведения	—
4. Пояснения к сведениям об уточняемом земельном участке с кадастровым номером	72:24:0607002:117	:
1.	—	

1. Сведения о характерных точках границ уточняемого земельного участка с кадастровым номером 72:24:0607002:118 :

Система координат МСК-72, зона 2 Зона № 2

Обозначение характерных точек границ	Координаты, м				Метод определения координат	Формулы, примененные для расчета средней квадратической погрешности определения координат характерных точек границ (Mt), с подставленными в такие формулы значениями и итоговые (вычисленные) значения Mt, м	Описание закрепления точки
	содержатся в Едином государственном реестре недвижимости		определены в результате выполнения комплексных кадастровых работ				
	X	Y	X	Y			
1	2	3	4	5	6	7	8
н455У	—	—	451 091,78	2 537 691,10	Метод спутниковых геодезических измерений (определений)	Mt = 0,10	—
н456У	—	—	451 092,13	2 537 686,56			
н457У	—	—	451 092,78	2 537 685,95			
н458У	—	—	451 094,51	2 537 659,60			
н459У	—	—	451 118,57	2 537 659,24			
460	—	—	451 116,57	2 537 669,18	Аналитический метод		
н461У	—	—	451 111,78	2 537 693,00	Метод спутниковых геодезических измерений (определений)		
н455У	—	—	451 091,78	2 537 691,10			

2. Сведения о частях границ уточняемого земельного участка с кадастровым номером 72:24:0607002:118 :

Обозначение части границ		Горизонтальное проложение (S), м	Описание прохождения части границ	Сведения о согласовании местоположения границ (согласовано/спорное)
от т.	до т.			
1	2	3	4	5
н455У	н456У	4,55	—	согласовано
н456У	н457У	0,89		
н457У	н458У	26,41		
н458У	н459У	24,06		

н459У	460	10,14		
1	2	3	4	5
460	н461У	24,30	—	согласовано
н461У	н455У	20,09		

3. Сведения о характеристиках уточняемого земельного участка с кадастровым номером 72:24:0607002:118 :

№ п/п	Наименование характеристики земельного участка	Значение характеристики
1	2	3
1.	Сведения об адресе земельного участка	—
1.1.	Сведения об ином месте нахождения земельного участка, не являющегося объектом адресации, в структурированном виде	Российская Федерация, Тюменская область, Тобольск город
1.2.	Дополнительные сведения о месте нахождения земельного участка	Местоположение установлено относительно ориентира, расположенного за пределами участка. Почтовый адрес ориентира: Тюменская область, г. Тобольск, С/т Голубка,№162.
2.	Площадь земельного участка ± величина погрешности определения (вычисления) площади (Р ± ΔР), м²	715 ± 9
3.	Формула, примененная для вычисления предельной погрешности определения площади земельного участка, с подставленными значениями и итоговые (вычисленные) значения	3,5*0,10*√(715) = 9
4.	Площадь земельного участка согласно сведениям Единого государственного реестра недвижимости (Ркад), м²	715
5.	Оценка расхождения Р и Ркад (Р - Ркад), м²	0
6.	Предельный минимальный и максимальный размеры земельного участка (Рмин и Рмакс), м²	Рмин = 600 Рмакс = 1 500
7.	Вид (виды) разрешенного использования	Садовый участок
7.1.	Дополнительные сведения об использовании земельного участка	—
8.	Кадастровый или иной государственный учетный номер (инвентарный) здания, сооружения, объекта незавершенного строительства, расположенного на земельном участке	—
9.	Сведения о земельных участках (землях общего пользования, территории общего пользования), посредством которых обеспечивается доступ	Земли (земельные участки) общего пользования
10.	Иные сведения	—

4. Пояснения к сведениям об уточняемом земельном участке с кадастровым номером 72:24:0607002:118 :

1.	—

1. Сведения о характерных точках границ уточняемого земельного участка с кадастровым номером 72:24:0607002:120 :

Система координат МСК-72, зона 2 Зона № 2

Обозначение характерных точек границ	Координаты, м				Метод определения координат	Формулы, примененные для расчета средней квадратической погрешности определения координат характерных точек границ (Mt), с подставленными в такие формулы значениями и итоговые (вычисленные) значения Mt, м	Описание закрепления точки
	содержатся в Едином государственном реестре недвижимости		определены в результате выполнения комплексных кадастровых работ				
	X	Y	X	Y			
1	2	3	4	5	6	7	8
н462У	—	—	450 483,22	2 537 486,18	Метод спутниковых геодезических измерений (определений)	Mt = 0,10	—
н463У	—	—	450 483,80	2 537 503,13			
н464У	—	—	450 481,39	2 537 541,97			
н465У	—	—	450 471,04	2 537 541,31			
н466У	—	—	450 471,65	2 537 491,28			
н467У	—	—	450 472,80	2 537 488,87			
н462У	—	—	450 483,22	2 537 486,18			

2. Сведения о частях границ уточняемого земельного участка с кадастровым номером 72:24:0607002:120 :

Обозначение части границ		Горизонтальное проложение (S), м	Описание прохождения части границ	Сведения о согласовании местоположения границ (согласовано/спорное)
от т.	до т.			
1	2	3	4	5
н462У	н463У	16,96	—	согласовано
н463У	н464У	38,91		
н464У	н465У	10,37		
н465У	н466У	50,03		
н466У	н467У	2,67		
н467У	н462У	10,76		

3. Сведения о характеристиках уточняемого земельного участка с кадастровым номером 72:24:0607002:120 :		
№ п/п	Наименование характеристики земельного участка	Значение характеристики
1	2	3
1.	Сведения об адресе земельного участка	—
1.1.	Сведения об ином месте нахождения земельного участка, не являющегося объектом адресации, в структурированном виде	Российская Федерация, Тюменская область, Тобольск город
1.2.	Дополнительные сведения о месте нахождения земельного участка	Местоположение установлено относительно ориентира, расположенного за пределами участка. Почтовый адрес ориентира: Тюменская область, г. Тобольск, с/т Голубка, № 6.
2.	Площадь земельного участка ± величина погрешности определения (вычисления) площади (Р ± ΔР), м²	620 ± 9
3.	Формула, примененная для вычисления предельной погрешности определения площади земельного участка, с подставленными значениями и итоговые (вычисленные) значения	3,5*0,10*√(620) = 9
4.	Площадь земельного участка согласно сведениям Единого государственного реестра недвижимости (Ркад), м²	604
5.	Оценка расхождения Р и Ркад (Р - Ркад), м²	16
6.	Предельный минимальный и максимальный размеры земельного участка (Рмин и Рмакс), м²	Рмин = 600 Рмакс = 1 500
7.	Вид (виды) разрешенного использования	садовый участок
7.1.	Дополнительные сведения об использовании земельного участка	—
8.	Кадастровый или иной государственный учетный номер (инвентарный) здания, сооружения, объекта незавершенного строительства, расположенного на земельном участке	—
9.	Сведения о земельных участках (землях общего пользования, территории общего пользования), посредством которых обеспечивается доступ	Земли (земельные участки) общего пользования
10.	Иные сведения	—
4. Пояснения к сведениям об уточняемом земельном участке с кадастровым номером 72:24:0607002:120 :		
1.	—	

1. Сведения о характерных точках границ уточняемого земельного участка с кадастровым номером 72:24:0607002:121 :

Система координат МСК-72, зона 2 Зона № 2

Обозначение характерных точек границ	Координаты, м				Метод определения координат	Формулы, примененные для расчета средней квадратической погрешности определения координат характерных точек границ (Mt), с подставленными в такие формулы значениями и итоговые (вычисленные) значения Mt, м	Описание закрепления точки
	содержатся в Едином государственном реестре недвижимости		определены в результате выполнения комплексных кадастровых работ				
	X	Y	X	Y			
1	2	3	4	5	6	7	8
н468У	—	—	450 568,91	2 537 560,67	Метод спутниковых геодезических измерений (определений)	Mt = 0,10	—
н469У	—	—	450 568,12	2 537 489,68			
н470У	—	—	450 578,52	2 537 489,79			
н471У	—	—	450 579,41	2 537 560,63			
н468У	—	—	450 568,91	2 537 560,67			

2. Сведения о частях границ уточняемого земельного участка с кадастровым номером 72:24:0607002:121 :

Обозначение части границ		Горизонтальное проложение (S), м	Описание прохождения части границ	Сведения о согласовании местоположения границ (согласовано/спорное)
от т.	до т.			
1	2	3	4	5
н468У	н469У	70,99	—	согласовано
н469У	н470У	10,40		
н470У	н471У	70,85		
н471У	н468У	10,50		

3. Сведения о характеристиках уточняемого земельного участка с кадастровым номером 72:24:0607002:121 :

№ п/п	Наименование характеристики земельного участка	Значение характеристики

1	2	3
1	2	3
1.	Сведения об адресе земельного участка	—
1.1.	Сведения об ином месте нахождения земельного участка, не являющегося объектом адресации, в структурированном виде	Российская Федерация, Тюменская область, Тобольск город
1.2.	Дополнительные сведения о месте нахождения земельного участка	Местоположение установлено относительно ориентира, расположенного за пределами участка. Почтовый адрес ориентира: Тюменская область, г. Тобольск, С/т "Голубка",№ 15.
2.	Площадь земельного участка ± величина погрешности определения (вычисления) площади (Р ± ΔР), м²	741 ± 10
3.	Формула, примененная для вычисления предельной погрешности определения площади земельного участка, с подставленными значениями и итоговые (вычисленные) значения	3,5*0,10*√(741) = 10
4.	Площадь земельного участка согласно сведениям Единого государственного реестра недвижимости (Ркад), м²	741
5.	Оценка расхождения Р и Ркад (Р - Ркад), м²	0
6.	Предельный минимальный и максимальный размеры земельного участка (Рмин и Рмакс), м²	Рмин = 600 Рмакс = 1 500
7.	Вид (виды) разрешенного использования	садовый участок
7.1.	Дополнительные сведения об использовании земельного участка	—
8.	Кадастровый или иной государственный учетный номер (инвентарный) здания, сооружения, объекта незавершенного строительства, расположенного на земельном участке	—
9.	Сведения о земельных участках (землях общего пользования, территории общего пользования), посредством которых обеспечивается доступ	Земли (земельные участки) общего пользования
10.	Иные сведения	—
4. Пояснения к сведениям об уточняемом земельном участке с кадастровым номером	72:24:0607002:121	:
1.	—	

1. Сведения о характерных точках границ уточняемого земельного участка с кадастровым номером 72:24:0607002:122 :

Система координат МСК-72, зона 2 Зона № 2

Обозначение характерных точек границ	Координаты, м				Метод определения координат	Формулы, примененные для расчета средней квадратической погрешности определения координат характерных точек границ (Mt), с подставленными в такие формулы значениями и итоговые (вычисленные) значения Mt, м	Описание закрепления точки
	содержатся в Едином государственном реестре недвижимости		определены в результате выполнения комплексных кадастровых работ				
	X	Y	X	Y			
1	2	3	4	5	6	7	8
н472У	—	—	450 437,07	2 537 541,34	Метод спутниковых геодезических измерений (определений)	Mt = 0,10	—
н473У	—	—	450 437,67	2 537 491,59			
н474У	—	—	450 449,65	2 537 491,69			
н475У	—	—	450 449,04	2 537 541,49			
н472У	—	—	450 437,07	2 537 541,34			

2. Сведения о частях границ уточняемого земельного участка с кадастровым номером 72:24:0607002:122 :

Обозначение части границ		Горизонтальное проложение (S), м	Описание прохождения части границ	Сведения о согласовании местоположения границ (согласовано/спорное)
от т.	до т.			
1	2	3	4	5
н472У	н473У	49,75	—	согласовано
н473У	н474У	11,98		
н474У	н475У	49,80		
н475У	н472У	11,97		

3. Сведения о характеристиках уточняемого земельного участка с кадастровым номером 72:24:0607002:122 :

№ п/п	Наименование характеристики земельного участка	Значение характеристики

1	2	3
1	2	3
1.	Сведения об адресе земельного участка	—
1.1.	Сведения об ином месте нахождения земельного участка, не являющегося объектом адресации, в структурированном виде	Российская Федерация, Тюменская область, Тобольск город
1.2.	Дополнительные сведения о месте нахождения земельного участка	Местоположение установлено относительно ориентира, расположенного за пределами участка. Почтовый адрес ориентира: Тюменская область, г. Тобольск, С/т "Голубка", № 3.
2.	Площадь земельного участка ± величина погрешности определения (вычисления) площади (Р ± ΔР), м²	596 ± 9
3.	Формула, примененная для вычисления предельной погрешности определения площади земельного участка, с подставленными значениями и итоговые (вычисленные) значения	3,5*0,10*√(596) = 9
4.	Площадь земельного участка согласно сведениям Единого государственного реестра недвижимости (Ркад), м²	596
5.	Оценка расхождения Р и Ркад (Р - Ркад), м²	0
6.	Предельный минимальный и максимальный размеры земельного участка (Рмин и Рмакс), м²	Рмин = 600 Рмакс = 1 500
7.	Вид (виды) разрешенного использования	садовый участок
7.1.	Дополнительные сведения об использовании земельного участка	—
8.	Кадастровый или иной государственный учетный номер (инвентарный) здания, сооружения, объекта незавершенного строительства, расположенного на земельном участке	—
9.	Сведения о земельных участках (землях общего пользования, территории общего пользования), посредством которых обеспечивается доступ	Земли (земельные участки) общего пользования
10.	Иные сведения	—
4. Пояснения к сведениям об уточняемом земельном участке с кадастровым номером	72:24:0607002:122	:
1.	—	

1. Сведения о характерных точках границ уточняемого земельного участка с кадастровым номером 72:24:0607002:123 :

Система координат МСК-72, зона 2 Зона № 2

Обозначение характерных точек границ	Координаты, м				Метод определения координат	Формулы, примененные для расчета средней квадратической погрешности определения координат характерных точек границ (Mt), с подставленными в такие формулы значениями и итоговые (вычисленные) значения Mt, м	Описание закрепления точки
	содержатся в Едином государственном реестре недвижимости		определены в результате выполнения комплексных кадастровых работ				
	X	Y	X	Y			
1	2	3	4	5	6	7	8
н476У	—	—	450 589,38	2 537 560,57	Метод спутниковых геодезических измерений (определений)	Mt = 0,10	—
н477У	—	—	450 588,70	2 537 490,57			
н478У	—	—	450 598,74	2 537 490,53			
н479У	—	—	450 599,62	2 537 560,53			
н476У	—	—	450 589,38	2 537 560,57			

2. Сведения о частях границ уточняемого земельного участка с кадастровым номером 72:24:0607002:123 :

Обозначение части границ		Горизонтальное проложение (S), м	Описание прохождения части границ	Сведения о согласовании местоположения границ (согласовано/спорное)
от т.	до т.			
1	2	3	4	5
н476У	н477У	70,00	—	согласовано
н477У	н478У	10,04		
н478У	н479У	70,01		
н479У	н476У	10,24		

3. Сведения о характеристиках уточняемого земельного участка с кадастровым номером 72:24:0607002:123 :

№ п/п	Наименование характеристики земельного участка	Значение характеристики

1	2	3
1	2	3
1.	Сведения об адресе земельного участка	—
1.1.	Сведения об ином месте нахождения земельного участка, не являющегося объектом адресации, в структурированном виде	Российская Федерация, Тюменская область, Тобольск город
1.2.	Дополнительные сведения о месте нахождения земельного участка	Местоположение установлено относительно ориентира, расположенного за пределами участка. Почтовый адрес ориентира: Тюменская область, г. Тобольск, с/т Голубка,№17.
2.	Площадь земельного участка ± величина погрешности определения (вычисления) площади (Р ± ΔР), м²	710 ± 9
3.	Формула, примененная для вычисления предельной погрешности определения площади земельного участка, с подставленными значениями и итоговые (вычисленные) значения	3,5*0,10*√(710) = 9
4.	Площадь земельного участка согласно сведениям Единого государственного реестра недвижимости (Ркад), м²	710
5.	Оценка расхождения Р и Ркад (Р - Ркад), м²	0
6.	Предельный минимальный и максимальный размеры земельного участка (Рмин и Рмакс), м²	Рмин = 600 Рмакс = 1 500
7.	Вид (виды) разрешенного использования	садовый участок
7.1.	Дополнительные сведения об использовании земельного участка	—
8.	Кадастровый или иной государственный учетный номер (инвентарный) здания, сооружения, объекта незавершенного строительства, расположенного на земельном участке	—
9.	Сведения о земельных участках (землях общего пользования, территории общего пользования), посредством которых обеспечивается доступ	Земли (земельные участки) общего пользования
10.	Иные сведения	—
4. Пояснения к сведениям об уточняемом земельном участке с кадастровым номером 72:24:0607002:123 :		
1.	—	

1. Сведения о характерных точках границ уточняемого земельного участка с кадастровым номером 72:24:0607002:125 :

Система координат МСК-72, зона 2 Зона № 2

Обозначение характерных точек границ	Координаты, м				Метод определения координат	Формулы, примененные для расчета средней квадратической погрешности определения координат характерных точек границ (Mt), с подставленными в такие формулы значениями и итоговые (вычисленные) значения Mt, м	Описание закрепления точки
	содержатся в Едином государственном реестре недвижимости		определены в результате выполнения комплексных кадастровых работ				
	X	Y	X	Y			
1	2	3	4	5	6	7	8
н480У	—	—	450 516,11	2 537 485,80	Метод спутниковых геодезических измерений (определений)	Mt = 0,10	—
481	—	—	450 514,15	2 537 547,73			
н482У	—	—	450 514,35	2 537 557,67			
н483У	—	—	450 501,87	2 537 557,29			
н484У	—	—	450 504,12	2 537 485,42			
н480У	—	—	450 516,11	2 537 485,80			

2. Сведения о частях границ уточняемого земельного участка с кадастровым номером 72:24:0607002:125 :

Обозначение части границ		Горизонтальное проложение (S), м	Описание прохождения части границ	Сведения о согласовании местоположения границ (согласовано/спорное)
от т.	до т.			
1	2	3	4	5
н480У	481	61,96	—	согласовано
481	н482У	9,94		
н482У	н483У	12,49		
н483У	н484У	71,91		
н484У	н480У	12,00		

3. Сведения о характеристиках уточняемого земельного участка с кадастровым номером 72:24:0607002:125 :

№ п/п	Наименование характеристики земельного участка	Значение характеристики

1	2	3
1	2	3
1.	Сведения об адресе земельного участка	—
1.1.	Сведения об ином месте нахождения земельного участка, не являющегося объектом адресации, в структурированном виде	Российская Федерация, Тюменская область, Тобольск город
1.2.	Дополнительные сведения о месте нахождения земельного участка	Местоположение установлено относительно ориентира, расположенного за пределами участка. Почтовый адрес ориентира: обл. Тюменская, г. Тобольск, С/Т Голубка, №9.
2.	Площадь земельного участка ± величина погрешности определения (вычисления) площади (Р ± ΔР), м²	864 ± 10
3.	Формула, примененная для вычисления предельной погрешности определения площади земельного участка, с подставленными значениями и итоговые (вычисленные) значения	3,5*0,10*√(864) = 10
4.	Площадь земельного участка согласно сведениям Единого государственного реестра недвижимости (Ркад), м²	864
5.	Оценка расхождения Р и Ркад (Р - Ркад), м²	0
6.	Предельный минимальный и максимальный размеры земельного участка (Рмин и Рмакс), м²	Рмин = 600 Рмакс = 1 500
7.	Вид (виды) разрешенного использования	садовый участок
7.1.	Дополнительные сведения об использовании земельного участка	—
8.	Кадастровый или иной государственный учетный номер (инвентарный) здания, сооружения, объекта незавершенного строительства, расположенного на земельном участке	—
9.	Сведения о земельных участках (землях общего пользования, территории общего пользования), посредством которых обеспечивается доступ	Земли (земельные участки) общего пользования
10.	Иные сведения	—
4. Пояснения к сведениям об уточняемом земельном участке с кадастровым номером 72:24:0607002:125 :		
1.	—	

1. Сведения о характерных точках границ уточняемого земельного участка с кадастровым номером 72:24:0607002:126 :

Система координат МСК-72, зона 2 Зона № 2

Обозначение характерных точек границ	Координаты, м				Метод определения координат	Формулы, примененные для расчета средней квадратической погрешности определения координат характерных точек границ (Mt), с подставленными в такие формулы значениями и итоговые (вычисленные) значения Mt, м	Описание закрепления точки
	содержатся в Едином государственном реестре недвижимости		определены в результате выполнения комплексных кадастровых работ				
	X	Y	X	Y			
1	2	3	4	5	6	7	8
н485У	—	—	450 795,99	2 537 667,09	Метод спутниковых геодезических измерений (определений)	Mt = 0,10	—
н486У	—	—	450 796,50	2 537 700,79			
н487У	—	—	450 772,11	2 537 702,81			
н488У	—	—	450 771,57	2 537 667,46			
н485У	—	—	450 795,99	2 537 667,09			

2. Сведения о частях границ уточняемого земельного участка с кадастровым номером 72:24:0607002:126 :

Обозначение части границ		Горизонтальное проложение (S), м	Описание прохождения части границ	Сведения о согласовании местоположения границ (согласовано/спорное)
от т.	до т.			
1	2	3	4	5
н485У	н486У	33,70	—	согласовано
н486У	н487У	24,47		
н487У	н488У	35,35		
н488У	н485У	24,42		

3. Сведения о характеристиках уточняемого земельного участка с кадастровым номером 72:24:0607002:126 :

№ п/п	Наименование характеристики земельного участка	Значение характеристики

1	2	3
1	2	3
1.	Сведения об адресе земельного участка	—
1.1.	Сведения об ином месте нахождения земельного участка, не являющегося объектом адресации, в структурированном виде	Российская Федерация, Тюменская область, Тобольск город
1.2.	Дополнительные сведения о месте нахождения земельного участка	Местоположение установлено относительно ориентира, расположенного за пределами участка. Почтовый адрес ориентира: обл. Тюменская, г. Тобольск, С/Т Голубка, ул.Солнечная,130.
2.	Площадь земельного участка ± величина погрешности определения (вычисления) площади (Р ± ΔР), м²	843 ± 10
3.	Формула, примененная для вычисления предельной погрешности определения площади земельного участка, с подставленными значениями и итоговые (вычисленные) значения	3,5*0,10*√(843) = 10
4.	Площадь земельного участка согласно сведениям Единого государственного реестра недвижимости (Ркад), м²	843
5.	Оценка расхождения Р и Ркад (Р - Ркад), м²	0
6.	Предельный минимальный и максимальный размеры земельного участка (Рмин и Рмакс), м²	Рмин = 600 Рмакс = 1 500
7.	Вид (виды) разрешенного использования	садовый участок
7.1.	Дополнительные сведения об использовании земельного участка	—
8.	Кадастровый или иной государственный учетный номер (инвентарный) здания, сооружения, объекта незавершенного строительства, расположенного на земельном участке	—
9.	Сведения о земельных участках (землях общего пользования, территории общего пользования), посредством которых обеспечивается доступ	Земли (земельные участки) общего пользования
10.	Иные сведения	—
4. Пояснения к сведениям об уточняемом земельном участке с кадастровым номером	72:24:0607002:126	:
1.	—	

1. Сведения о характерных точках границ уточняемого земельного участка с кадастровым номером 72:24:0607002:127 :

Система координат МСК-72, зона 2 Зона № 2

Обозначение характерных точек границ	Координаты, м				Метод определения координат	Формулы, примененные для расчета средней квадратической погрешности определения координат характерных точек границ (Mt), с подставленными в такие формулы значениями и итоговые (вычисленные) значения Mt, м	Описание закрепления точки
	содержатся в Едином государственном реестре недвижимости		определены в результате выполнения комплексных кадастровых работ				
	X	Y	X	Y			
1	2	3	4	5	6	7	8
н489У	—	—	450 961,86	2 537 656,20	Метод спутниковых геодезических измерений (определений)	Mt = 0,10	—
н490У	—	—	450 961,86	2 537 623,40			
н491У	—	—	450 979,56	2 537 623,40			
н492У	—	—	450 979,56	2 537 656,20			
н489У	—	—	450 961,86	2 537 656,20			

2. Сведения о частях границ уточняемого земельного участка с кадастровым номером 72:24:0607002:127 :

Обозначение части границ		Горизонтальное проложение (S), м	Описание прохождения части границ	Сведения о согласовании местоположения границ (согласовано/спорное)
от т.	до т.			
1	2	3	4	5
н489У	н490У	32,80	—	согласовано
н490У	н491У	17,70		
н491У	н492У	32,80		
н492У	н489У	17,70		

3. Сведения о характеристиках уточняемого земельного участка с кадастровым номером 72:24:0607002:127 :

№ п/п	Наименование характеристики земельного участка	Значение характеристики

1	2	3
1	2	3
1.	Сведения об адресе земельного участка	—
1.1.	Сведения об ином месте нахождения земельного участка, не являющегося объектом адресации, в структурированном виде	Российская Федерация, Тюменская область, Тобольск город
1.2.	Дополнительные сведения о месте нахождения земельного участка	Местоположение установлено относительно ориентира, расположенного за пределами участка. Почтовый адрес ориентира: обл. Тюменская, г. Тобольск, С/Т "Голубка", ул. Солнечная, участок № 149.
2.	Площадь земельного участка ± величина погрешности определения (вычисления) площади (Р ± ΔР), м²	581 ± 8
3.	Формула, примененная для вычисления предельной погрешности определения площади земельного участка, с подставленными значениями и итоговые (вычисленные) значения	3,5*0,10*√(581) = 8
4.	Площадь земельного участка согласно сведениям Единого государственного реестра недвижимости (Ркад), м²	572
5.	Оценка расхождения Р и Ркад (Р - Ркад), м²	9
6.	Предельный минимальный и максимальный размеры земельного участка (Рмин и Рмакс), м²	Рмин = 600 Рмакс = 1 500
7.	Вид (виды) разрешенного использования	для садового участка
7.1.	Дополнительные сведения об использовании земельного участка	—
8.	Кадастровый или иной государственный учетный номер (инвентарный) здания, сооружения, объекта незавершенного строительства, расположенного на земельном участке	—
9.	Сведения о земельных участках (землях общего пользования, территории общего пользования), посредством которых обеспечивается доступ	Земли (земельные участки) общего пользования
10.	Иные сведения	—
4. Пояснения к сведениям об уточняемом земельном участке с кадастровым номером	72:24:0607002:127	:
1.	—	

1. Сведения о характерных точках границ уточняемого земельного участка с кадастровым номером 72:24:0607002:129 :

Система координат МСК-72, зона 2 Зона № 2

Обозначение характерных точек границ	Координаты, м				Метод определения координат	Формулы, примененные для расчета средней квадратической погрешности определения координат характерных точек границ (Mt), с подставленными в такие формулы значениями и итоговые (вычисленные) значения Mt, м	Описание закрепления точки
	содержатся в Едином государственном реестре недвижимости		определены в результате выполнения комплексных кадастровых работ				
	X	Y	X	Y			
1	2	3	4	5	6	7	8
н493У	—	—	451 015,78	2 537 655,43	Метод спутниковых геодезических измерений (определений)	Mt = 0,10	—
н494У	—	—	451 014,67	2 537 621,68			
н495У	—	—	451 031,67	2 537 621,87			
н496У	—	—	451 032,77	2 537 654,87			
н493У	—	—	451 015,78	2 537 655,43			

2. Сведения о частях границ уточняемого земельного участка с кадастровым номером 72:24:0607002:129 :

Обозначение части границ		Горизонтальное проложение (S), м	Описание прохождения части границ	Сведения о согласовании местоположения границ (согласовано/спорное)
от т.	до т.			
1	2	3	4	5
н493У	н494У	33,77	—	согласовано
н494У	н495У	17,00		
н495У	н496У	33,02		
н496У	н493У	17,00		

3. Сведения о характеристиках уточняемого земельного участка с кадастровым номером 72:24:0607002:129 :

№ п/п	Наименование характеристики земельного участка	Значение характеристики

1	2	3
1	2	3
1.	Сведения об адресе земельного участка	—
1.1.	Сведения об ином месте нахождения земельного участка, не являющегося объектом адресации, в структурированном виде	Российская Федерация, Тюменская область, Тобольск город
1.2.	Дополнительные сведения о месте нахождения земельного участка	Местоположение установлено относительно ориентира, расположенного за пределами участка. Почтовый адрес ориентира: Тюменская область, г. Тобольск, С/Т Голубка, ул.Солнечная,155.
2.	Площадь земельного участка ± величина погрешности определения (вычисления) площади (Р ± ΔР), м²	567 ± 8
3.	Формула, примененная для вычисления предельной погрешности определения площади земельного участка, с подставленными значениями и итоговые (вычисленные) значения	3,5*0,10*√(567) = 8
4.	Площадь земельного участка согласно сведениям Единого государственного реестра недвижимости (Ркад), м²	527
5.	Оценка расхождения Р и Ркад (Р - Ркад), м²	40
6.	Предельный минимальный и максимальный размеры земельного участка (Рмин и Рмакс), м²	Рмин = 600 Рмакс = 1 500
7.	Вид (виды) разрешенного использования	садовый участок
7.1.	Дополнительные сведения об использовании земельного участка	—
8.	Кадастровый или иной государственный учетный номер (инвентарный) здания, сооружения, объекта незавершенного строительства, расположенного на земельном участке	—
9.	Сведения о земельных участках (землях общего пользования, территории общего пользования), посредством которых обеспечивается доступ	Земли (земельные участки) общего пользования
10.	Иные сведения	—
4. Пояснения к сведениям об уточняемом земельном участке с кадастровым номером	72:24:0607002:129 :	
1.	—	

1. Сведения о характерных точках границ уточняемого земельного участка с кадастровым номером 72:24:0607002:130 :

Система координат МСК-72, зона 2 Зона № 2

Обозначение характерных точек границ	Координаты, м				Метод определения координат	Формулы, примененные для расчета средней квадратической погрешности определения координат характерных точек границ (Mt), с подставленными в такие формулы значениями и итоговые (вычисленные) значения Mt, м	Описание закрепления точки
	содержатся в Едином государственном реестре недвижимости		определены в результате выполнения комплексных кадастровых работ				
	X	Y	X	Y			
1	2	3	4	5	6	7	8
н497У	—	—	450 822,65	2 537 622,27	Метод спутниковых геодезических измерений (определений)	Mt = 0,10	—
н498У	—	—	450 823,20	2 537 659,01			
н36У	—	—	450 804,87	2 537 660,19			
н35У	—	—	450 804,59	2 537 622,54			
н497У	—	—	450 822,65	2 537 622,27			

2. Сведения о частях границ уточняемого земельного участка с кадастровым номером 72:24:0607002:130 :

Обозначение части границ		Горизонтальное проложение (S), м	Описание прохождения части границ	Сведения о согласовании местоположения границ (согласовано/спорное)
от т.	до т.			
1	2	3	4	5
н497У	н498У	36,74	—	согласовано
н498У	н36У	18,37		
н36У	н35У	37,65		
н35У	н497У	18,06		

3. Сведения о характеристиках уточняемого земельного участка с кадастровым номером 72:24:0607002:130 :

№ п/п	Наименование характеристики земельного участка	Значение характеристики

1	2	3
1	2	3
1.	Сведения об адресе земельного участка	—
1.1.	Сведения об ином месте нахождения земельного участка, не являющегося объектом адресации, в структурированном виде	Российская Федерация, Тюменская область, Тобольск город
1.2.	Дополнительные сведения о месте нахождения земельного участка	Местоположение установлено относительно ориентира, расположенного за пределами участка. Почтовый адрес ориентира: обл. Тюменская, г. Тобольск, С/Т Голубка, ул.Солнечная,131.
2.	Площадь земельного участка ± величина погрешности определения (вычисления) площади (Р ± ΔР), м²	677 ± 9
3.	Формула, примененная для вычисления предельной погрешности определения площади земельного участка, с подставленными значениями и итоговые (вычисленные) значения	3,5*0,10*√(677) = 9
4.	Площадь земельного участка согласно сведениям Единого государственного реестра недвижимости (Ркад), м²	677
5.	Оценка расхождения Р и Ркад (Р - Ркад), м²	0
6.	Предельный минимальный и максимальный размеры земельного участка (Рмин и Рмакс), м²	Рмин = 600 Рмакс = 1 500
7.	Вид (виды) разрешенного использования	садовый участок
7.1.	Дополнительные сведения об использовании земельного участка	—
8.	Кадастровый или иной государственный учетный номер (инвентарный) здания, сооружения, объекта незавершенного строительства, расположенного на земельном участке	—
9.	Сведения о земельных участках (землях общего пользования, территории общего пользования), посредством которых обеспечивается доступ	Земли (земельные участки) общего пользования
10.	Иные сведения	—
4. Пояснения к сведениям об уточняемом земельном участке с кадастровым номером	72:24:0607002:130	:
1.	—	

1. Сведения о характерных точках границ уточняемого земельного участка с кадастровым номером 72:24:0607002:131 :

Система координат МСК-72, зона 2 Зона № 2

Обозначение характерных точек границ	Координаты, м				Метод определения координат	Формулы, примененные для расчета средней квадратической погрешности определения координат характерных точек границ (Mt), с подставленными в такие формулы значениями и итоговые (вычисленные) значения Mt, м	Описание закрепления точки
	содержатся в Едином государственном реестре недвижимости		определены в результате выполнения комплексных кадастровых работ				
	X	Y	X	Y			
1	2	3	4	5	6	7	8
н42У	—	—	450 840,20	2 537 622,25	Метод спутниковых геодезических измерений (определений)	Mt = 0,10	—
н41У	—	—	450 840,55	2 537 658,51			
н498У	—	—	450 823,20	2 537 659,01			
н497У	—	—	450 822,65	2 537 622,27			
н42У	—	—	450 840,20	2 537 622,25			

2. Сведения о частях границ уточняемого земельного участка с кадастровым номером 72:24:0607002:131 :

Обозначение части границ		Горизонтальное проложение (S), м	Описание прохождения части границ	Сведения о согласовании местоположения границ (согласовано/спорное)
от т.	до т.			
1	2	3	4	5
н42У	н41У	36,26	—	согласовано
н41У	н498У	17,36		
н498У	н497У	36,74		
н497У	н42У	17,55		

3. Сведения о характеристиках уточняемого земельного участка с кадастровым номером 72:24:0607002:131 :

№ п/п	Наименование характеристики земельного участка	Значение характеристики

1	2	3
1	2	3
1.	Сведения об адресе земельного участка	—
1.1.	Сведения об ином месте нахождения земельного участка, не являющегося объектом адресации, в структурированном виде	Российская Федерация, Тюменская область, Тобольск город
1.2.	Дополнительные сведения о месте нахождения земельного участка	Местоположение установлено относительно ориентира, расположенного за пределами участка. Почтовый адрес ориентира: обл. Тюменская, г. Тобольск, С/Т Голубка, ул.Солнечная,133.
2.	Площадь земельного участка ± величина погрешности определения (вычисления) площади (Р ± ΔР), м²	637 ± 9
3.	Формула, примененная для вычисления предельной погрешности определения площади земельного участка, с подставленными значениями и итоговые (вычисленные) значения	3,5*0,10*√(637) = 9
4.	Площадь земельного участка согласно сведениям Единого государственного реестра недвижимости (Ркад), м²	637
5.	Оценка расхождения Р и Ркад (Р - Ркад), м²	0
6.	Предельный минимальный и максимальный размеры земельного участка (Рмин и Рмакс), м²	Рмин = 600 Рмакс = 1 500
7.	Вид (виды) разрешенного использования	садовый участок
7.1.	Дополнительные сведения об использовании земельного участка	—
8.	Кадастровый или иной государственный учетный номер (инвентарный) здания, сооружения, объекта незавершенного строительства, расположенного на земельном участке	—
9.	Сведения о земельных участках (землях общего пользования, территории общего пользования), посредством которых обеспечивается доступ	Земли (земельные участки) общего пользования
10.	Иные сведения	—
4. Пояснения к сведениям об уточняемом земельном участке с кадастровым номером	72:24:0607002:131	:
1.	—	

1. Сведения о характерных точках границ уточняемого земельного участка с кадастровым номером 72:24:0607002:132 :

Система координат МСК-72, зона 2 Зона № 2

Обозначение характерных точек границ	Координаты, м				Метод определения координат	Формулы, примененные для расчета средней квадратической погрешности определения координат характерных точек границ (Mt), с подставленными в такие формулы значениями и итоговые (вычисленные) значения Mt, м	Описание закрепления точки
	содержатся в Едином государственном реестре недвижимости		определены в результате выполнения комплексных кадастровых работ				
	X	Y	X	Y			
1	2	3	4	5	6	7	8
н454У	—	—	450 874,18	2 537 657,54	Метод спутниковых геодезических измерений (определений)	Mt = 0,10	—
н453У	—	—	450 873,91	2 537 622,23			
н499У	—	—	450 892,02	2 537 622,22			
н500У	—	—	450 892,19	2 537 657,02			
н454У	—	—	450 874,18	2 537 657,54			

2. Сведения о частях границ уточняемого земельного участка с кадастровым номером 72:24:0607002:132 :

Обозначение части границ		Горизонтальное проложение (S), м	Описание прохождения части границ	Сведения о согласовании местоположения границ (согласовано/спорное)
от т.	до т.			
1	2	3	4	5
н454У	н453У	35,31	—	согласовано
н453У	н499У	18,11		
н499У	н500У	34,80		
н500У	н454У	18,02		

3. Сведения о характеристиках уточняемого земельного участка с кадастровым номером 72:24:0607002:132 :

№ п/п	Наименование характеристики земельного участка	Значение характеристики

1	2	3
1	2	3
1.	Сведения об адресе земельного участка	—
1.1.	Сведения об ином месте нахождения земельного участка, не являющегося объектом адресации, в структурированном виде	Российская Федерация, Тюменская область, Тобольск город
1.2.	Дополнительные сведения о месте нахождения земельного участка	Местоположение установлено относительно ориентира, расположенного за пределами участка. Почтовый адрес ориентира: Тюменская область, г. Тобольск, С/Т Голубка, ул.Солнечная,139.
2.	Площадь земельного участка ± величина погрешности определения (вычисления) площади (Р ± ΔР), м²	633 ± 9
3.	Формула, примененная для вычисления предельной погрешности определения площади земельного участка, с подставленными значениями и итоговые (вычисленные) значения	3,5*0,10*√(633) = 9
4.	Площадь земельного участка согласно сведениям Единого государственного реестра недвижимости (Ркад), м²	633
5.	Оценка расхождения Р и Ркад (Р - Ркад), м²	0
6.	Предельный минимальный и максимальный размеры земельного участка (Рмин и Рмакс), м²	Рмин = 600 Рмакс = 1 500
7.	Вид (виды) разрешенного использования	садовый участок
7.1.	Дополнительные сведения об использовании земельного участка	—
8.	Кадастровый или иной государственный учетный номер (инвентарный) здания, сооружения, объекта незавершенного строительства, расположенного на земельном участке	—
9.	Сведения о земельных участках (землях общего пользования, территории общего пользования), посредством которых обеспечивается доступ	Земли (земельные участки) общего пользования
10.	Иные сведения	—
4. Пояснения к сведениям об уточняемом земельном участке с кадастровым номером	72:24:0607002:132	:
1.	—	

1. Сведения о характерных точках границ уточняемого земельного участка с кадастровым номером 72:24:0607002:133 :

Система координат МСК-72, зона 2 Зона № 2

Обозначение характерных точек границ	Координаты, м				Метод определения координат	Формулы, примененные для расчета средней квадратической погрешности определения координат характерных точек границ (Mt), с подставленными в такие формулы значениями и итоговые (вычисленные) значения Mt, м	Описание закрепления точки
	содержатся в Едином государственном реестре недвижимости		определены в результате выполнения комплексных кадастровых работ				
	X	Y	X	Y			
1	2	3	4	5	6	7	8
н501У	—	—	450 999,38	2 537 655,97	Метод спутниковых геодезических измерений (определений)	Mt = 0,10	—
н502У	—	—	450 998,27	2 537 622,22			
н494У	—	—	451 014,67	2 537 621,68			
н493У	—	—	451 015,78	2 537 655,43			
н501У	—	—	450 999,38	2 537 655,97			

2. Сведения о частях границ уточняемого земельного участка с кадастровым номером 72:24:0607002:133 :

Обозначение части границ		Горизонтальное проложение (S), м	Описание прохождения части границ	Сведения о согласовании местоположения границ (согласовано/спорное)
от т.	до т.			
1	2	3	4	5
н501У	н502У	33,77	—	согласовано
н502У	н494У	16,41		
н494У	н493У	33,77		
н493У	н501У	16,41		

3. Сведения о характеристиках уточняемого земельного участка с кадастровым номером 72:24:0607002:133 :

№ п/п	Наименование характеристики земельного участка	Значение характеристики

1	2	3
1	2	3
1.	Сведения об адресе земельного участка	—
1.1.	Сведения об ином месте нахождения земельного участка, не являющегося объектом адресации, в структурированном виде	Российская Федерация, Тюменская область, Тобольск город
1.2.	Дополнительные сведения о месте нахождения земельного участка	Местоположение установлено относительно ориентира, расположенного за пределами участка. Почтовый адрес ориентира: обл. Тюменская, г. Тобольск, С/Т Голубка, ул.Солнечная,153.
2.	Площадь земельного участка ± величина погрешности определения (вычисления) площади (Р ± ΔР), м²	554 ± 8
3.	Формула, примененная для вычисления предельной погрешности определения площади земельного участка, с подставленными значениями и итоговые (вычисленные) значения	3,5*0,10*√(554) = 8
4.	Площадь земельного участка согласно сведениям Единого государственного реестра недвижимости (Ркад), м²	554
5.	Оценка расхождения Р и Ркад (Р - Ркад), м²	0
6.	Предельный минимальный и максимальный размеры земельного участка (Рмин и Рмакс), м²	Рмин = 600 Рмакс = 1 500
7.	Вид (виды) разрешенного использования	садовый участок
7.1.	Дополнительные сведения об использовании земельного участка	—
8.	Кадастровый или иной государственный учетный номер (инвентарный) здания, сооружения, объекта незавершенного строительства, расположенного на земельном участке	—
9.	Сведения о земельных участках (землях общего пользования, территории общего пользования), посредством которых обеспечивается доступ	Земли (земельные участки) общего пользования
10.	Иные сведения	—
4. Пояснения к сведениям об уточняемом земельном участке с кадастровым номером	72:24:0607002:133 :	
1.	—	

1. Сведения о характерных точках границ уточняемого земельного участка с кадастровым номером 72:24:0607002:134 :

Система координат МСК-72, зона 2 Зона № 2

Обозначение характерных точек границ	Координаты, м				Метод определения координат	Формулы, примененные для расчета средней квадратической погрешности определения координат характерных точек границ (Mt), с подставленными в такие формулы значениями и итоговые (вычисленные) значения Mt, м	Описание закрепления точки
	содержатся в Едином государственном реестре недвижимости		определены в результате выполнения комплексных кадастровых работ				
	X	Y	X	Y			
1	2	3	4	5	6	7	8
н503У	—	—	450 631,02	2 537 560,33	Метод спутниковых геодезических измерений (определений)	Mt = 0,10	—
н504У	—	—	450 628,72	2 537 491,37			
н505У	—	—	450 638,49	2 537 491,26			
н506У	—	—	450 640,93	2 537 560,22			
н503У	—	—	450 631,02	2 537 560,33			

2. Сведения о частях границ уточняемого земельного участка с кадастровым номером 72:24:0607002:134 :

Обозначение части границ		Горизонтальное проложение (S), м	Описание прохождения части границ	Сведения о согласовании местоположения границ (согласовано/спорное)
от т.	до т.			
1	2	3	4	5
н503У	н504У	69,00	—	согласовано
н504У	н505У	9,77		
н505У	н506У	69,00		
н506У	н503У	9,91		

3. Сведения о характеристиках уточняемого земельного участка с кадастровым номером 72:24:0607002:134 :

№ п/п	Наименование характеристики земельного участка	Значение характеристики

1	2	3
1	2	3
1.	Сведения об адресе земельного участка	—
1.1.	Сведения об ином месте нахождения земельного участка, не являющегося объектом адресации, в структурированном виде	Российская Федерация, Тюменская область, Тобольск город
1.2.	Дополнительные сведения о месте нахождения земельного участка	Местоположение установлено относительно ориентира, расположенного за пределами участка. Почтовый адрес ориентира: обл. Тюменская, г. Тобольск, С/Т Голубка, №21.
2.	Площадь земельного участка ± величина погрешности определения (вычисления) площади (Р ± ΔР), м²	679 ± 9
3.	Формула, примененная для вычисления предельной погрешности определения площади земельного участка, с подставленными значениями и итоговые (вычисленные) значения	3,5*0,10*√(679) = 9
4.	Площадь земельного участка согласно сведениям Единого государственного реестра недвижимости (Ркад), м²	679
5.	Оценка расхождения Р и Ркад (Р - Ркад), м²	0
6.	Предельный минимальный и максимальный размеры земельного участка (Рмин и Рмакс), м²	Рмин = 600 Рмакс = 1 500
7.	Вид (виды) разрешенного использования	садовый участок
7.1.	Дополнительные сведения об использовании земельного участка	—
8.	Кадастровый или иной государственный учетный номер (инвентарный) здания, сооружения, объекта незавершенного строительства, расположенного на земельном участке	—
9.	Сведения о земельных участках (землях общего пользования, территории общего пользования), посредством которых обеспечивается доступ	Земли (земельные участки) общего пользования
10.	Иные сведения	—
4. Пояснения к сведениям об уточняемом земельном участке с кадастровым номером 72:24:0607002:134 :		
1.	—	

1. Сведения о характерных точках границ уточняемого земельного участка с кадастровым номером 72:24:0607002:135 :

Система координат МСК-72, зона 2 Зона № 2

Обозначение характерных точек границ	Координаты, м				Метод определения координат	Формулы, примененные для расчета средней квадратической погрешности определения координат характерных точек границ (Mt), с подставленными в такие формулы значениями и итоговые (вычисленные) значения Mt, м	Описание закрепления точки
	содержатся в Едином государственном реестре недвижимости		определены в результате выполнения комплексных кадастровых работ				
	X	Y	X	Y			
1	2	3	4	5	6	7	8
507	—	—	450 761,36	2 537 773,56	Аналитический метод	Mt = 0,10	—
508	—	—	450 766,77	2 537 811,56			
н509У	—	—	450 766,86	2 537 812,17	Метод спутниковых геодезических измерений (определений)		
н449У	—	—	450 747,89	2 537 814,47			
н448У	—	—	450 742,55	2 537 776,24			
507	—	—	450 761,36	2 537 773,56	Аналитический метод		

2. Сведения о частях границ уточняемого земельного участка с кадастровым номером 72:24:0607002:135 :

Обозначение части границ		Горизонтальное проложение (S), м	Описание прохождения части границ	Сведения о согласовании местоположения границ (согласовано/спорное)
от т.	до т.			
1	2	3	4	5
507	508	38,38	—	согласовано
508	н509У	0,62		
н509У	н449У	19,11		
н449У	н448У	38,60		
н448У	507	19,00		

3. Сведения о характеристиках уточняемого земельного участка с кадастровым номером 72:24:0607002:135 :

№ п/п	Наименование характеристики земельного участка	Значение характеристики

1	2	3
1	2	3
1.	Сведения об адресе земельного участка	—
1.1.	Сведения об ином месте нахождения земельного участка, не являющегося объектом адресации, в структурированном виде	Российская Федерация, Тюменская область, Тобольск город
1.2.	Дополнительные сведения о месте нахождения земельного участка	Местоположение установлено относительно ориентира, расположенного за пределами участка. Почтовый адрес ориентира: обл. Тюменская, г. Тобольск, С/Т Голубка, ул.Урожайная,53.
2.	Площадь земельного участка ± величина погрешности определения (вычисления) площади (Р ± ΔР), м²	739 ± 10
3.	Формула, примененная для вычисления предельной погрешности определения площади земельного участка, с подставленными значениями и итоговые (вычисленные) значения	3,5*0,10*√(739) = 10
4.	Площадь земельного участка согласно сведениям Единого государственного реестра недвижимости (Ркад), м²	739
5.	Оценка расхождения Р и Ркад (Р - Ркад), м²	0
6.	Предельный минимальный и максимальный размеры земельного участка (Рмин и Рмакс), м²	Рмин = 600 Рмакс = 1 500
7.	Вид (виды) разрешенного использования	садовый участок
7.1.	Дополнительные сведения об использовании земельного участка	—
8.	Кадастровый или иной государственный учетный номер (инвентарный) здания, сооружения, объекта незавершенного строительства, расположенного на земельном участке	—
9.	Сведения о земельных участках (землях общего пользования, территории общего пользования), посредством которых обеспечивается доступ	Земли (земельные участки) общего пользования
10.	Иные сведения	—
4. Пояснения к сведениям об уточняемом земельном участке с кадастровым номером	72:24:0607002:135 :	
1.	—	

1. Сведения о характерных точках границ уточняемого земельного участка с кадастровым номером 72:24:0607002:136 :

Система координат МСК-72, зона 2 Зона № 2

Обозначение характерных точек границ	Координаты, м				Метод определения координат	Формулы, примененные для расчета средней квадратической погрешности определения координат характерных точек границ (Mt), с подставленными в такие формулы значениями и итоговые (вычисленные) значения Mt, м	Описание закрепления точки
	содержатся в Едином государственном реестре недвижимости		определены в результате выполнения комплексных кадастровых работ				
	X	Y	X	Y			
1	2	3	4	5	6	7	8
н510У	—	—	451 097,37	2 537 736,82	Метод спутниковых геодезических измерений (определений)	Mt = 0,10	—
н511У	—	—	451 089,81	2 537 737,68			
н512У	—	—	451 068,90	2 537 738,18			
н513У	—	—	451 067,21	2 537 702,86			
н514У	—	—	451 083,74	2 537 701,52			
н515У	—	—	451 085,54	2 537 700,50			
н516У	—	—	451 085,80	2 537 698,58			
н517У	—	—	451 092,05	2 537 699,94			
н518У	—	—	451 095,53	2 537 698,21			
н519У	—	—	451 096,40	2 537 716,78			
н520У	—	—	451 097,39	2 537 720,92			

н521У	—	—	451 097,88	2 537 731,57			
1	2	3	4	5	6	7	8
н510У	—	—	451 097,37	2 537 736,82	Метод спутниковых геодезических измерений (определений)	Mt = 0,10	—

2. Сведения о частях границ уточняемого земельного участка с кадастровым номером 72:24:0607002:136 :

Обозначение части границ		Горизонтальное проложение (S), м	Описание прохождения части границ	Сведения о согласовании местоположения границ (согласовано/спорное)
от т.	до т.			
1	2	3	4	5
н510У	н511У	7,61	—	согласовано
н511У	н512У	20,92		
н512У	н513У	35,36		
н513У	н514У	16,58		
н514У	н515У	2,07		
н515У	н516У	1,94		
н516У	н517У	6,40		
н517У	н518У	3,89		
н518У	н519У	18,59		
н519У	н520У	4,26		
н520У	н521У	10,66		
н521У	н510У	5,27		

3. Сведения о характеристиках уточняемого земельного участка с кадастровым номером 72:24:0607002:136 :

№ п/п	Наименование характеристики земельного участка	Значение характеристики
1	2	3
1.	Сведения об адресе земельного участка	—
1.1.	Сведения об ином месте нахождения земельного участка, не являющегося объектом адресации, в структурированном виде	Российская Федерация, Тюменская область, Тобольск город
1.2.	Дополнительные сведения о месте нахождения земельного участка	Местоположение установлено относительно ориентира, расположенного за пределами участка. Почтовый адрес ориентира: обл. Тюменская, г. Тобольск, С/Т Голубка, ул.Урожайная,34б.
2.	Площадь земельного участка ± величина погрешности определения (вычисления) площади (P ± ΔP), м²	1 059 ± 11

3.	Формула, примененная для вычисления предельной погрешности определения площади земельного участка, с подставленными значениями и итоговые (вычисленные) значения	3,5*0,10*√(1 059) = 11
1	2	3
4.	Площадь земельного участка согласно сведениям Единого государственного реестра недвижимости (Ркад), м²	1 026
5.	Оценка расхождения Р и Ркад (Р - Ркад), м²	33
6.	Предельный минимальный и максимальный размеры земельного участка (Рмин и Рмакс), м²	Рмин = 600 Рмакс = 1 500
7.	Вид (виды) разрешенного использования	садовый участок
7.1.	Дополнительные сведения об использовании земельного участка	—
8.	Кадастровый или иной государственный учетный номер (инвентарный) здания, сооружения, объекта незавершенного строительства, расположенного на земельном участке	—
9.	Сведения о земельных участках (землях общего пользования, территории общего пользования), посредством которых обеспечивается доступ	Земли (земельные участки) общего пользования
10.	Иные сведения	—

4. Пояснения к сведениям об уточняемом земельном участке с кадастровым номером 72:24:0607002:136 :

1.	—

1. Сведения о характерных точках границ уточняемого земельного участка с кадастровым номером 72:24:0607002:137 :

Система координат МСК-72, зона 2 Зона № 2

Обозначение характерных точек границ	Координаты, м				Метод определения координат	Формулы, примененные для расчета средней квадратической погрешности определения координат характерных точек границ (Mt), с подставленными в такие формулы значениями и итоговые (вычисленные) значения Mt, м	Описание закрепления точки
	содержатся в Едином государственном реестре недвижимости		определены в результате выполнения комплексных кадастровых работ				
	X	Y	X	Y			
1	2	3	4	5	6	7	8

н522У	—	—	450 791,34	2 537 764,33	Метод спутниковых геодезических измерений (определений)	Mt = 0,10	—
н523У	—	—	450 783,02	2 537 719,90			
н31У	—	—	450 800,69	2 537 717,53			
1	2	3	4	5	6	7	8
н30У	—	—	450 809,01	2 537 761,96	Метод спутниковых геодезических измерений (определений)	Mt = 0,10	—
н522У	—	—	450 791,34	2 537 764,33			

2. Сведения о частях границ уточняемого земельного участка с кадастровым номером 72:24:0607002:137 :

Обозначение части границ		Горизонтальное проложение (S), м	Описание прохождения части границ	Сведения о согласовании местоположения границ (согласовано/спорное)
от т.	до т.			
1	2	3	4	5
н522У	н523У	45,20	—	согласовано
н523У	н31У	17,83		
н31У	н30У	45,20		
н30У	н522У	17,83		

3. Сведения о характеристиках уточняемого земельного участка с кадастровым номером 72:24:0607002:137 :

№ п/п	Наименование характеристики земельного участка	Значение характеристики
1	2	3
1.	Сведения об адресе земельного участка	—
1.1.	Сведения об ином месте нахождения земельного участка, не являющегося объектом адресации, в структурированном виде	Российская Федерация, Тюменская область, Тобольск город
1.2.	Дополнительные сведения о месте нахождения земельного участка	Местоположение установлено относительно ориентира, расположенного за пределами участка. Почтовый адрес ориентира: обл. Тюменская, г. Тобольск, С/Т Голубка, ул.Урожайная,47.
2.	Площадь земельного участка ± величина погрешности определения (вычисления) площади (Р ± ΔР), м²	805 ± 10
3.	Формула, примененная для вычисления предельной погрешности определения площади земельного участка, с подставленными значениями и итоговые (вычисленные) значения	$3,5*0,10*\sqrt{(805)} = 10$

4.	Площадь земельного участка согласно сведениям Единого государственного реестра недвижимости (Ркад), м²	805
5.	Оценка расхождения Р и Ркад (Р - Ркад), м²	0
6.	Предельный минимальный и максимальный размеры земельного участка (Рмин и Рмакс), м²	Рмин = 600 Рмакс = 1 500
7.	Вид (виды) разрешенного использования	садовый участок
7.1.	Дополнительные сведения об использовании земельного участка	—
1	2	3
8.	Кадастровый или иной государственный учетный номер (инвентарный) здания, сооружения, объекта незавершенного строительства, расположенного на земельном участке	—
9.	Сведения о земельных участках (землях общего пользования, территории общего пользования), посредством которых обеспечивается доступ	Земли (земельные участки) общего пользования
10.	Иные сведения	Запрещение Запрещение Запрещение Запрещение Запрещение Запрещение Запрещение Запрещение Запрещение

4. Пояснения к сведениям об уточняемом земельном участке с кадастровым номером 72:24:0607002:137 :

1.	—

1. Сведения о характерных точках границ уточняемого земельного участка с кадастровым номером 72:24:0607002:138 :

Система координат МСК-72, зона 2 Зона № 2

Обозначение характерных точек границ	Координаты, м				Метод определения координат	Формулы, примененные для расчета средней квадратической погрешности определения координат характерных точек границ (Mt), с подставленными в такие формулы значениями и итоговые (вычисленные) значения Mt, м	Описание закрепления точки
	содержатся в Едином государственном реестре недвижимости		определены в результате выполнения комплексных кадастровых работ				
	X	Y	X	Y			

1	2	3	4	5	6	7	8
н79У	—	—	450 913,87	2 537 716,11	Метод спутниковых геодезических измерений (определений)	Mt = 0,10	—
н78У	—	—	450 918,19	2 537 751,55			
н89У	—	—	450 900,54	2 537 752,97			

1	2	3	4	5	6	7	8
н88У	—	—	450 896,20	2 537 717,33	Метод спутниковых геодезических измерений (определений)	Mt = 0,10	—
н79У	—	—	450 913,87	2 537 716,11			

2. Сведения о частях границ уточняемого земельного участка с кадастровым номером 72:24:0607002:138 :

Обозначение части границ		Горизонтальное проложение (S), м	Описание прохождения части границ	Сведения о согласовании местоположения границ (согласовано/спорное)
от т.	до т.			
1	2	3	4	5
н79У	н78У	35,70	—	согласовано
н78У	н89У	17,71		
н89У	н88У	35,90		
н88У	н79У	17,71		

3. Сведения о характеристиках уточняемого земельного участка с кадастровым номером 72:24:0607002:138 :

№ п/п	Наименование характеристики земельного участка	Значение характеристики
1	2	3
1.	Сведения об адресе земельного участка	—
1.1.	Сведения об ином месте нахождения земельного участка, не являющегося объектом адресации, в структурированном виде	Российская Федерация, Тюменская область, Тобольск город
1.2.	Дополнительные сведения о месте нахождения земельного участка	Местоположение установлено относительно ориентира, расположенного за пределами участка. Почтовый адрес ориентира: обл. Тюменская, г. Тобольск, С/Т Голубка, ул.Урожайная,40.
2.	Площадь земельного участка ± величина погрешности определения (вычисления) площади (P ± ΔP), м²	633 ± 9

3.	Формула, примененная для вычисления предельной погрешности определения площади земельного участка, с подставленными значениями и итоговые (вычисленные) значения	3,5*0,10*√(633) = 9
4.	Площадь земельного участка согласно сведениям Единого государственного реестра недвижимости (Ркад), м²	633
5.	Оценка расхождения Р и Ркад (Р - Ркад), м²	0
6.	Предельный минимальный и максимальный размеры земельного участка (Рмин и Рмакс), м²	Рмин = 600 Рмакс = 1 500
7.	Вид (виды) разрешенного использования	садовый участок
7.1.	Дополнительные сведения об использовании земельного участка	—
1	2	3
8.	Кадастровый или иной государственный учетный номер (инвентарный) здания, сооружения, объекта незавершенного строительства, расположенного на земельном участке	—
9.	Сведения о земельных участках (землях общего пользования, территории общего пользования), посредством которых обеспечивается доступ	Земли (земельные участки) общего пользования
10.	Иные сведения	—

4. Пояснения к сведениям об уточняемом земельном участке с кадастровым номером 72:24:0607002:138 :

1.	—

1. Сведения о характерных точках границ уточняемого земельного участка с кадастровым номером 72:24:0607002:139 :

Система координат МСК-72, зона 2 Зона № 2

Обозначение характерных точек границ	Координаты, м				Метод определения координат	Формулы, примененные для расчета средней квадратической погрешности определения координат характерных точек границ (Mt), с подставленными в такие формулы значениями и итоговые (вычисленные) значения Mt, м	Описание закрепления точки
	содержатся в Едином государственном реестре недвижимости		определены в результате выполнения комплексных кадастровых работ				
	X	Y	X	Y			
1	2	3	4	5	6	7	8
н524У	—	—	450 841,78	2 537 665,68			

н525У	—	—	450 842,48	2 537 674,66	Метод спутниковых геодезических измерений (определений)	Mt = 0,10	—
н526У	—	—	450 841,88	2 537 677,21			
н527У	—	—	450 842,32	2 537 697,88			
н528У	—	—	450 822,72	2 537 698,20			
н529У	—	—	450 822,18	2 537 666,01			
н524У	—	—	450 841,78	2 537 665,68			

2. Сведения о частях границ уточняемого земельного участка с кадастровым номером 72:24:0607002:139 :

Обозначение части границ		Горизонтальное проложение (S), м	Описание прохождения части границ	Сведения о согласовании местоположения границ (согласовано/спорное)
от т.	до т.			
1	2	3	4	5
н524У	н525У	9,01	—	согласовано
н525У	н526У	2,62		
н526У	н527У	20,67		
н527У	н528У	19,60		
н528У	н529У	32,19		
н529У	н524У	19,60		

3. Сведения о характеристиках уточняемого земельного участка с кадастровым номером 72:24:0607002:139 :

№ п/п	Наименование характеристики земельного участка	Значение характеристики
1	2	3
1.	Сведения об адресе земельного участка	—
1.1.	Сведения об ином месте нахождения земельного участка, не являющегося объектом адресации, в структурированном виде	Российская Федерация, Тюменская область, Тобольск город
1.2.	Дополнительные сведения о месте нахождения земельного участка	Местоположение установлено относительно ориентира, расположенного за пределами участка. Почтовый адрес ориентира: Тюменская область, г. Тобольск, С/Т Голубка, ул.Солнечная,134.
2.	Площадь земельного участка ± величина погрешности определения (вычисления) площади (P ± ΔP), м²	633 ± 9

3.	Формула, примененная для вычисления предельной погрешности определения площади земельного участка, с подставленными значениями и итоговые (вычисленные) значения	3,5*0,10*√(633) = 9
4.	Площадь земельного участка согласно сведениям Единого государственного реестра недвижимости (Ркад), м²	631
5.	Оценка расхождения Р и Ркад (Р - Ркад), м²	2
6.	Предельный минимальный и максимальный размеры земельного участка (Рмин и Рмакс), м²	Рмин = 600 Рмакс = 1 500
7.	Вид (виды) разрешенного использования	садовый участок
7.1.	Дополнительные сведения об использовании земельного участка	—
8.	Кадастровый или иной государственный учетный номер (инвентарный) здания, сооружения, объекта незавершенного строительства, расположенного на земельном участке	—
1	2	3
9.	Сведения о земельных участках (землях общего пользования, территории общего пользования), посредством которых обеспечивается доступ	Земли (земельные участки) общего пользования
10.	Иные сведения	—

4. Пояснения к сведениям об уточняемом земельном участке с кадастровым номером 72:24:0607002:139 :

1.	—

1. Сведения о характерных точках границ уточняемого земельного участка с кадастровым номером 72:24:0607002:140 :

Система координат МСК-72, зона 2 Зона № 2

Обозначение характерных точек границ	Координаты, м				Метод определения координат	Формулы, примененные для расчета средней квадратической погрешности определения координат характерных точек границ (Mt), с подставленными в такие формулы значениями и итоговые (вычисленные) значения Mt, м	Описание закрепления точки
	содержатся в Едином государственном реестре недвижимости		определены в результате выполнения комплексных кадастровых работ				
	X	Y	X	Y			
1	2	3	4	5	6	7	8
н529У	—	—	450 822,18	2 537 666,01			

н528У	—	—	450 822,72	2 537 698,20	Метод спутниковых геодезических измерений (определений)	Mt = 0,10	—
н486У	—	—	450 796,50	2 537 700,79			
н485У	—	—	450 795,99	2 537 667,09			
н529У	—	—	450 822,18	2 537 666,01			

2. Сведения о частях границ уточняемого земельного участка с кадастровым номером 72:24:0607002:140 :

Обозначение части границ		Горизонтальное проложение (S), м	Описание прохождения части границ	Сведения о согласовании местоположения границ (согласовано/спорное)
от т.	до т.			
1	2	3	4	5
н529У	н528У	32,19	—	согласовано
н528У	н486У	26,35		
1	2	3	4	5
н486У	н485У	33,70	—	согласовано
н485У	н529У	26,21		

3. Сведения о характеристиках уточняемого земельного участка с кадастровым номером 72:24:0607002:140 :

№ п/п	Наименование характеристики земельного участка	Значение характеристики
1	2	3
1.	Сведения об адресе земельного участка	—
1.1.	Сведения об ином месте нахождения земельного участка, не являющегося объектом адресации, в структурированном виде	Российская Федерация, Тюменская область, Тобольск город
1.2.	Дополнительные сведения о месте нахождения земельного участка	обл. Тюменская, г. Тобольск, С/Т Голубка, ул.Солнечная,132
2.	Площадь земельного участка ± величина погрешности определения (вычисления) площади (Р ± ΔР), м²	864 ± 10
3.	Формула, примененная для вычисления предельной погрешности определения площади земельного участка, с подставленными значениями и итоговые (вычисленные) значения	3,5*0,10*√(864) = 10
4.	Площадь земельного участка согласно сведениям Единого государственного реестра недвижимости (Ркад), м²	864
5.	Оценка расхождения Р и Ркад (Р - Ркад), м²	0

6.	Предельный минимальный и максимальный размеры земельного участка (Рмин и Рмакс), м²	Рмин = 600 Рмакс = 1 500
7.	Вид (виды) разрешенного использования	садовый участок
7.1.	Дополнительные сведения об использовании земельного участка	—
8.	Кадастровый или иной государственный учетный номер (инвентарный) здания, сооружения, объекта незавершенного строительства, расположенного на земельном участке	—
9.	Сведения о земельных участках (землях общего пользования, территории общего пользования), посредством которых обеспечивается доступ	Земли (земельные участки) общего пользования
10.	Иные сведения	—

4. Пояснения к сведениям об уточняемом земельном участке с кадастровым номером 72:24:0607002:140 :

1.	—

1. Сведения о характерных точках границ уточняемого земельного участка с кадастровым номером 72:24:0607002:141 :

Система координат МСК-72, зона 2 Зона № 2

Обозначение характерных точек границ	Координаты, м				Метод определения координат	Формулы, примененные для расчета средней квадратической погрешности определения координат характерных точек границ (Mt), с подставленными в такие формулы значениями и итоговые (вычисленные) значения Mt, м	Описание закрепления точки
	содержатся в Едином государственном реестре недвижимости		определены в результате выполнения комплексных кадастровых работ				
	X	Y	X	Y			
1	2	3	4	5	6	7	8
н530У	—	—	450 859,56	2 537 664,25			
н531У	—	—	450 859,62	2 537 675,07			
н532У	—	—	450 861,80	2 537 696,57			
н533У	—	—	450 862,18	2 537 700,32			

н534У	—	—	450 842,38	2 537 701,48	Метод спутниковых геодезических измерений (определений)	Mt = 0,10	—
н527У	—	—	450 842,32	2 537 697,88			
н526У	—	—	450 841,88	2 537 677,21			
н525У	—	—	450 842,48	2 537 674,66			
н524У	—	—	450 841,78	2 537 665,68			
н535У	—	—	450 843,25	2 537 664,69			
н530У	—	—	450 859,56	2 537 664,25			

2. Сведения о частях границ уточняемого земельного участка с кадастровым номером 72:24:0607002:141 :

Обозначение части границ		Горизонтальное проложение (S), м	Описание прохождения части границ	Сведения о согласовании местоположения границ (согласовано/спорное)
от т.	до т.			
1	2	3	4	5
н530У	н531У	10,82	—	согласовано
н531У	н532У	21,61		
н532У	н533У	3,77		
н533У	н534У	19,83		
н534У	н527У	3,60		
н527У	н526У	20,67		
н526У	н525У	2,62		
н525У	н524У	9,01		
н524У	н535У	1,77		
н535У	н530У	16,32		

3. Сведения о характеристиках уточняемого земельного участка с кадастровым номером 72:24:0607002:141 :

№ п/п	Наименование характеристики земельного участка	Значение характеристики
1	2	3
1.	Сведения об адресе земельного участка	—

1.1.	Сведения об ином месте нахождения земельного участка, не являющегося объектом адресации, в структурированном виде	Российская Федерация, Тюменская область, Тобольск город
1.2.	Дополнительные сведения о месте нахождения земельного участка	Местоположение установлено относительно ориентира, расположенного за пределами участка. Почтовый адрес ориентира: обл. Тюменская, г. Тобольск, С/Т Голубка, ул.Солнечная,136.
2.	Площадь земельного участка ± величина погрешности определения (вычисления) площади (Р ± ΔР), м²	670 ± 9
3.	Формула, примененная для вычисления предельной погрешности определения площади земельного участка, с подставленными значениями и итоговые (вычисленные) значения	3,5*0,10*√(670) = 9
4.	Площадь земельного участка согласно сведениям Единого государственного реестра недвижимости (Ркад), м²	574
5.	Оценка расхождения Р и Ркад (Р - Ркад), м²	96
6.	Предельный минимальный и максимальный размеры земельного участка (Рмин и Рмакс), м²	Рмин = 600 Рмакс = 1 500
7.	Вид (виды) разрешенного использования	садовый участок
1	2	3
7.1.	Дополнительные сведения об использовании земельного участка	—
8.	Кадастровый или иной государственный учетный номер (инвентарный) здания, сооружения, объекта незавершенного строительства, расположенного на земельном участке	—
9.	Сведения о земельных участках (землях общего пользования, территории общего пользования), посредством которых обеспечивается доступ	Земли (земельные участки) общего пользования
10.	Иные сведения	—

4. Пояснения к сведениям об уточняемом земельном участке с кадастровым номером 72:24:0607002:141 :

1.	—

1. Сведения о характерных точках границ уточняемого земельного участка с кадастровым номером 72:24:0607002:142 :

Система координат МСК-72, зона 2 Зона № 2

Обоз-	Координаты, м		Формулы, примененные для расчета средней квадратической погрешности	

начение характерных точек границ	содержатся в Едином государственном реестре недвижимости		определены в результате выполнения комплексных кадастровых работ		Метод определения координат	определения координат характерных точек границ (Mt), с подставленными в такие формулы значениями и итоговые (вычисленные) значения Mt, м	Описание закрепления точки
	X	Y	X	Y			
1	2	3	4	5	6	7	8
н536У	—	—	451 013,79	2 537 660,75	Метод спутниковых геодезических измерений (определений)	Mt = 0,10	—
н537У	—	—	451 013,49	2 537 690,76			
н538У	—	—	450 995,72	2 537 691,25			
н539У	—	—	450 996,02	2 537 661,25			
н536У	—	—	451 013,79	2 537 660,75			

2. Сведения о частях границ уточняемого земельного участка с кадастровым номером 72:24:0607002:142 :

Обозначение части границ		Горизонтальное проложение (S), м	Описание прохождения части границ	Сведения о согласовании местоположения границ (согласовано/спорное)
от т.	до т.			
1	2	3	4	5
н536У	н537У	30,01	—	согласовано
н537У	н538У	17,78		
н538У	н539У	30,00		
н539У	н536У	17,78		

3. Сведения о характеристиках уточняемого земельного участка с кадастровым номером 72:24:0607002:142 :

№ п/п	Наименование характеристики земельного участка	Значение характеристики
1	2	3
1.	Сведения об адресе земельного участка	—
1.1.	Сведения об ином месте нахождения земельного участка, не являющегося объектом адресации, в структурированном виде	Российская Федерация, Тюменская область, Тобольск город
1.2.	Дополнительные сведения о месте нахождения земельного участка	Местоположение установлено относительно ориентира, расположенного за пределами участка. Почтовый адрес ориентира: Тюменская область, г. Тобольск, С/Т Голубка, ул.Солнечная,154.
2.	Площадь земельного участка ± величина погрешности определения (вычисления) площади (P ± ΔP), м²	533 ± 8

3.	Формула, примененная для вычисления предельной погрешности определения площади земельного участка, с подставленными значениями и итоговые (вычисленные) значения	3,5*0,10*√(533) = 8
4.	Площадь земельного участка согласно сведениям Единого государственного реестра недвижимости (Ркад), м²	533
5.	Оценка расхождения Р и Ркад (Р - Ркад), м²	0
6.	Предельный минимальный и максимальный размеры земельного участка (Рмин и Рмакс), м²	Рмин = 600 Рмакс = 1 500
7.	Вид (виды) разрешенного использования	садовый участок
7.1.	Дополнительные сведения об использовании земельного участка	—
8.	Кадастровый или иной государственный учетный номер (инвентарный) здания, сооружения, объекта незавершенного строительства, расположенного на земельном участке	—
9.	Сведения о земельных участках (землях общего пользования, территории общего пользования), посредством которых обеспечивается доступ	Земли (земельные участки) общего пользования
10.	Иные сведения	—
4. Пояснения к сведениям об уточняемом земельном участке с кадастровым номером		72:24:0607002:142 :
1.	—	

1. Сведения о характерных точках границ уточняемого земельного участка с кадастровым номером 72:24:0607002:143 :

Система координат МСК-72, зона 2 Зона № 2

Обозначение характерных точек границ	Координаты, м				Метод определения координат	Формулы, примененные для расчета средней квадратической погрешности определения координат характерных точек границ (Mt), с подставленными в такие формулы значениями и итоговые (вычисленные) значения Mt, м	Описание закрепления точки
	содержатся в Едином государственном реестре недвижимости		определены в результате выполнения комплексных кадастровых работ				
	X	Y	X	Y			
1	2	3	4	5	6	7	8
н540У	—	—	451 031,46	2 537 660,25	Метод спутниковых геодезических измерений (определений)	Mt = 0,10	—
н541У	—	—	451 030,56	2 537 667,45			
н542У	—	—	451 031,18	2 537 686,77			
543	—	—	451 031,76	2 537 689,79	Аналитический метод		
н537У	—	—	451 013,49	2 537 690,76	Метод спутниковых геодезических измерений (определений)		
н536У	—	—	451 013,79	2 537 660,75			
н540У	—	—	451 031,46	2 537 660,25			

2. Сведения о частях границ уточняемого земельного участка с кадастровым номером 72:24:0607002:143 :

Обозначение части границ		Горизонтальное проложение (S), м	Описание прохождения части границ	Сведения о согласовании местоположения границ (согласовано/спорное)
от т.	до т.			
1	2	3	4	5
н540У	н541У	7,26	—	согласовано
н541У	н542У	19,33		
н542У	543	3,08		
543	н537У	18,30		
н537У	н536У	30,01		
н536У	н540У	17,68		

3. Сведения о характеристиках уточняемого земельного участка с кадастровым номером 72:24:0607002:143 :		
№ п/п	Наименование характеристики земельного участка	Значение характеристики
1	2	3
1.	Сведения об адресе земельного участка	—
1.1.	Сведения об ином месте нахождения земельного участка, не являющегося объектом адресации, в структурированном виде	Российская Федерация, Тюменская область, Тобольск город
1.2.	Дополнительные сведения о месте нахождения земельного участка	Местоположение установлено относительно ориентира, расположенного за пределами участка. Почтовый адрес ориентира: Тюменская область, г. Тобольск, С/Т Голубка, ул.Солнечная,156.
2.	Площадь земельного участка ± величина погрешности определения (вычисления) площади (Р ± ΔР), м²	516 ± 8
3.	Формула, примененная для вычисления предельной погрешности определения площади земельного участка, с подставленными значениями и итоговые (вычисленные) значения	3,5*0,10*√(516) = 8
4.	Площадь земельного участка согласно сведениям Единого государственного реестра недвижимости (Ркад), м²	516
5.	Оценка расхождения Р и Ркад (Р - Ркад), м²	0
6.	Предельный минимальный и максимальный размеры земельного участка (Рмин и Рмакс), м²	Рмин = 600 Рмакс = 1 500
7.	Вид (виды) разрешенного использования	садовый участок
7.1.	Дополнительные сведения об использовании земельного участка	—
8.	Кадастровый или иной государственный учетный номер (инвентарный) здания, сооружения, объекта незавершенного строительства, расположенного на земельном участке	—
9.	Сведения о земельных участках (землях общего пользования, территории общего пользования), посредством которых обеспечивается доступ	Земли (земельные участки) общего пользования
10.	Иные сведения	—
4. Пояснения к сведениям об уточняемом земельном участке с кадастровым номером 72:24:0607002:143 :		
1.	—	

1. Сведения о характерных точках границ уточняемого земельного участка с кадастровым номером 72:24:0607002:145 :

Система координат МСК-72, зона 2 Зона № 2

Обозначение характерных точек границ	Координаты, м				Метод определения координат	Формулы, примененные для расчета средней квадратической погрешности определения координат характерных точек границ (Mt), с подставленными в такие формулы значениями и итоговые (вычисленные) значения Mt, м	Описание закрепления точки
	содержатся в Едином государственном реестре недвижимости		определены в результате выполнения комплексных кадастровых работ				
	X	Y	X	Y			
1	2	3	4	5	6	7	8
н544У	—	—	450 811,02	2 537 897,62	Метод спутниковых геодезических измерений (определений)	Mt = 0,10	—
н545У	—	—	450 799,80	2 537 853,28			
н546У	—	—	450 817,31	2 537 849,09			
н547У	—	—	450 828,28	2 537 893,25			
н544У	—	—	450 811,02	2 537 897,62			

2. Сведения о частях границ уточняемого земельного участка с кадастровым номером 72:24:0607002:145 :

Обозначение части границ		Горизонтальное проложение (S), м	Описание прохождения части границ	Сведения о согласовании местоположения границ (согласовано/спорное)
от т.	до т.			
1	2	3	4	5
н544У	н545У	45,74	—	согласовано
н545У	н546У	18,00		
н546У	н547У	45,50		
н547У	н544У	17,80		

3. Сведения о характеристиках уточняемого земельного участка с кадастровым номером 72:24:0607002:145 :

№ п/п	Наименование характеристики земельного участка	Значение характеристики

1	2	3
1	2	3
1.	Сведения об адресе земельного участка	—
1.1.	Сведения об ином месте нахождения земельного участка, не являющегося объектом адресации, в структурированном виде	Российская Федерация, Тюменская область, Тобольск город
1.2.	Дополнительные сведения о месте нахождения земельного участка	Местоположение установлено относительно ориентира, расположенного за пределами участка. Почтовый адрес ориентира: обл. Тюменская, г. Тобольск, С/Т Голубка, ул.Луговая,82.
2.	Площадь земельного участка ± величина погрешности определения (вычисления) площади (Р ± ΔР), м²	817 ± 10
3.	Формула, примененная для вычисления предельной погрешности определения площади земельного участка, с подставленными значениями и итоговые (вычисленные) значения	3,5*0,10*√(817) = 10
4.	Площадь земельного участка согласно сведениям Единого государственного реестра недвижимости (Ркад), м²	817
5.	Оценка расхождения Р и Ркад (Р - Ркад), м²	0
6.	Предельный минимальный и максимальный размеры земельного участка (Рмин и Рмакс), м²	Рмин = 600 Рмакс = 1 500
7.	Вид (виды) разрешенного использования	садовый участок
7.1.	Дополнительные сведения об использовании земельного участка	—
8.	Кадастровый или иной государственный учетный номер (инвентарный) здания, сооружения, объекта незавершенного строительства, расположенного на земельном участке	—
9.	Сведения о земельных участках (землях общего пользования, территории общего пользования), посредством которых обеспечивается доступ	Земли (земельные участки) общего пользования
10.	Иные сведения	—
4. Пояснения к сведениям об уточняемом земельном участке с кадастровым номером	72:24:0607002:145	:
1.	—	

1. Сведения о характерных точках границ уточняемого земельного участка с кадастровым номером 72:24:0607002:147 :

Система координат МСК-72, зона 2 Зона № 2

Обозначение характерных точек границ	Координаты, м				Метод определения координат	Формулы, примененные для расчета средней квадратической погрешности определения координат характерных точек границ (Mt), с подставленными в такие формулы значениями и итоговые (вычисленные) значения Mt, м	Описание закрепления точки
	содержатся в Едином государственном реестре недвижимости		определены в результате выполнения комплексных кадастровых работ				
	X	Y	X	Y			
1	2	3	4	5	6	7	8
н548У	—	—	450 851,74	2 537 763,22	Метод спутниковых геодезических измерений (определений)	Mt = 0,10	—
н549У	—	—	450 855,19	2 537 800,04			
н550У	—	—	450 837,63	2 537 801,59			
н551У	—	—	450 834,37	2 537 764,76			
н548У	—	—	450 851,74	2 537 763,22			

2. Сведения о частях границ уточняемого земельного участка с кадастровым номером 72:24:0607002:147 :

Обозначение части границ		Горизонтальное проложение (S), м	Описание прохождения части границ	Сведения о согласовании местоположения границ (согласовано/спорное)
от т.	до т.			
1	2	3	4	5
н548У	н549У	36,98	—	согласовано
н549У	н550У	17,63		
н550У	н551У	36,97		
н551У	н548У	17,44		

3. Сведения о характеристиках уточняемого земельного участка с кадастровым номером 72:24:0607002:147 :

№ п/п	Наименование характеристики земельного участка	Значение характеристики

1	2	3
1	2	3
1.	Сведения об адресе земельного участка	—
1.1.	Сведения об ином месте нахождения земельного участка, не являющегося объектом адресации, в структурированном виде	Российская Федерация, Тюменская область, Тобольск город
1.2.	Дополнительные сведения о месте нахождения земельного участка	Местоположение установлено относительно ориентира, расположенного за пределами участка. Почтовый адрес ориентира: Тюменская область, г. Тобольск, С/Т Голубка, ул.Урожайная,58.
2.	Площадь земельного участка ± величина погрешности определения (вычисления) площади (Р ± ΔР), м²	648 ± 9
3.	Формула, примененная для вычисления предельной погрешности определения площади земельного участка, с подставленными значениями и итоговые (вычисленные) значения	3,5*0,10*√(648) = 9
4.	Площадь земельного участка согласно сведениям Единого государственного реестра недвижимости (Ркад), м²	648
5.	Оценка расхождения Р и Ркад (Р - Ркад), м²	0
6.	Предельный минимальный и максимальный размеры земельного участка (Рмин и Рмакс), м²	Рмин = 600 Рмакс = 1 500
7.	Вид (виды) разрешенного использования	садовый участок
7.1.	Дополнительные сведения об использовании земельного участка	—
8.	Кадастровый или иной государственный учетный номер (инвентарный) здания, сооружения, объекта незавершенного строительства, расположенного на земельном участке	—
9.	Сведения о земельных участках (землях общего пользования, территории общего пользования), посредством которых обеспечивается доступ	Земли (земельные участки) общего пользования
10.	Иные сведения	—
4. Пояснения к сведениям об уточняемом земельном участке с кадастровым номером	72:24:0607002:147 :	
1.	—	

1. Сведения о характерных точках границ уточняемого земельного участка с кадастровым номером 72:24:0607002:149 :

Система координат МСК-72, зона 2 Зона № 2

Обозначение характерных точек границ	Координаты, м				Метод определения координат	Формулы, примененные для расчета средней квадратической погрешности определения координат характерных точек границ (Mt), с подставленными в такие формулы значениями и итоговые (вычисленные) значения Mt, м	Описание закрепления точки
	содержатся в Едином государственном реестре недвижимости		определены в результате выполнения комплексных кадастровых работ				
	X	Y	X	Y			
1	2	3	4	5	6	7	8
н552У	—	—	450 972,54	2 537 745,75	Метод спутниковых геодезических измерений (определений)	Mt = 0,10	—
н553У	—	—	450 968,57	2 537 714,10			
н554У	—	—	450 992,80	2 537 712,54			
н555У	—	—	450 994,20	2 537 743,40			
н552У	—	—	450 972,54	2 537 745,75			

2. Сведения о частях границ уточняемого земельного участка с кадастровым номером 72:24:0607002:149 :

Обозначение части границ		Горизонтальное проложение (S), м	Описание прохождения части границ	Сведения о согласовании местоположения границ (согласовано/спорное)
от т.	до т.			
1	2	3	4	5
н552У	н553У	31,90	—	согласовано
н553У	н554У	24,28		
н554У	н555У	30,89		
н555У	н552У	21,79		

3. Сведения о характеристиках уточняемого земельного участка с кадастровым номером 72:24:0607002:149 :

№ п/п	Наименование характеристики земельного участка	Значение характеристики

1	2	3
1	2	3
1.	Сведения об адресе земельного участка	—
1.1.	Сведения об ином месте нахождения земельного участка, не являющегося объектом адресации, в структурированном виде	Российская Федерация, Тюменская область, Тобольск город
1.2.	Дополнительные сведения о месте нахождения земельного участка	обл. Тюменская, г. Тобольск, С/Т Голубка, ул.Урожайная,36
2.	Площадь земельного участка ± величина погрешности определения (вычисления) площади (Р ± ΔР), м²	722 ± 9
3.	Формула, примененная для вычисления предельной погрешности определения площади земельного участка, с подставленными значениями и итоговые (вычисленные) значения	3,5*0,10*√(722) = 9
4.	Площадь земельного участка согласно сведениям Единого государственного реестра недвижимости (Ркад), м²	722
5.	Оценка расхождения Р и Ркад (Р - Ркад), м²	0
6.	Предельный минимальный и максимальный размеры земельного участка (Рмин и Рмакс), м²	Рмин = 600 Рмакс = 1 500
7.	Вид (виды) разрешенного использования	садовый участок
7.1.	Дополнительные сведения об использовании земельного участка	—
8.	Кадастровый или иной государственный учетный номер (инвентарный) здания, сооружения, объекта незавершенного строительства, расположенного на земельном участке	—
9.	Сведения о земельных участках (землях общего пользования, территории общего пользования), посредством которых обеспечивается доступ	Земли (земельные участки) общего пользования
10.	Иные сведения	—
4. Пояснения к сведениям об уточняемом земельном участке с кадастровым номером	72:24:0607002:149 :	
1.	—	

1. Сведения о характерных точках границ уточняемого земельного участка с кадастровым номером 72:24:0607002:151 :

Система координат МСК-72, зона 2 Зона № 2

Обозначение характерных точек границ	Координаты, м				Метод определения координат	Формулы, примененные для расчета средней квадратической погрешности определения координат характерных точек границ (Mt), с подставленными в такие формулы значениями и итоговые (вычисленные) значения Mt, м	Описание закрепления точки
	содержатся в Едином государственном реестре недвижимости		определены в результате выполнения комплексных кадастровых работ				
	X	Y	X	Y			
1	2	3	4	5	6	7	8
н556У	—	—	450 773,38	2 537 766,74	Метод спутниковых геодезических измерений (определений)	Mt = 0,10	—
н557У	—	—	450 764,85	2 537 721,24			
н558У	—	—	450 782,85	2 537 719,02			
н523У	—	—	450 783,02	2 537 719,90			
н522У	—	—	450 791,34	2 537 764,33			
н556У	—	—	450 773,38	2 537 766,74			

2. Сведения о частях границ уточняемого земельного участка с кадастровым номером 72:24:0607002:151 :

Обозначение части границ		Горизонтальное проложение (S), м	Описание прохождения части границ	Сведения о согласовании местоположения границ (согласовано/спорное)
от т.	до т.			
1	2	3	4	5
н556У	н557У	46,29	—	согласовано
н557У	н558У	18,14		
н558У	н523У	0,90		
н523У	н522У	45,20		
н522У	н556У	18,12		

3. Сведения о характеристиках уточняемого земельного участка с кадастровым номером 72:24:0607002:151 :

№ п/п	Наименование характеристики земельного участка	Значение характеристики

1	2	3
1	2	3
1.	Сведения об адресе земельного участка	—
1.1.	Сведения об ином месте нахождения земельного участка, не являющегося объектом адресации, в структурированном виде	Российская Федерация, Тюменская область, Тобольск город
1.2.	Дополнительные сведения о месте нахождения земельного участка	Местоположение установлено относительно ориентира, расположенного за пределами участка. Почтовый адрес ориентира: обл. Тюменская, г. Тобольск, С/Т Голубка, ул. Урожайная, 48а.
2.	Площадь земельного участка ± величина погрешности определения (вычисления) площади (Р ± ΔР), м²	836 ± 10
3.	Формула, примененная для вычисления предельной погрешности определения площади земельного участка, с подставленными значениями и итоговые (вычисленные) значения	3,5*0,10*√(836) = 10
4.	Площадь земельного участка согласно сведениям Единого государственного реестра недвижимости (Ркад), м²	836
5.	Оценка расхождения Р и Ркад (Р - Ркад), м²	0
6.	Предельный минимальный и максимальный размеры земельного участка (Рмин и Рмакс), м²	Рмин = 600 Рмакс = 1 500
7.	Вид (виды) разрешенного использования	садовый участок
7.1.	Дополнительные сведения об использовании земельного участка	—
8.	Кадастровый или иной государственный учетный номер (инвентарный) здания, сооружения, объекта незавершенного строительства, расположенного на земельном участке	—
9.	Сведения о земельных участках (землях общего пользования, территории общего пользования), посредством которых обеспечивается доступ	Земли (земельные участки) общего пользования
10.	Иные сведения	—
4. Пояснения к сведениям об уточняемом земельном участке с кадастровым номером		72:24:0607002:151 :
1.		—

1. Сведения о характерных точках границ уточняемого земельного участка с кадастровым номером 72:24:0607002:152 :

Система координат МСК-72, зона 2 Зона № 2

Обозначение характерных точек границ	Координаты, м				Метод определения координат	Формулы, примененные для расчета средней квадратической погрешности определения координат характерных точек границ (Mt), с подставленными в такие формулы значениями и итоговые (вычисленные) значения Mt, м	Описание закрепления точки
	содержатся в Едином государственном реестре недвижимости		определены в результате выполнения комплексных кадастровых работ				
	X	Y	X	Y			
1	2	3	4	5	6	7	8
н559У	—	—	451 040,77	2 537 708,84	Метод спутниковых геодезических измерений (определений)	Mt = 0,10	—
н560У	—	—	451 042,55	2 537 738,16			
н561У	—	—	451 020,89	2 537 740,51			
н562У	—	—	451 019,18	2 537 710,16			
н559У	—	—	451 040,77	2 537 708,84			

2. Сведения о частях границ уточняемого земельного участка с кадастровым номером 72:24:0607002:152 :

Обозначение части границ		Горизонтальное проложение (S), м	Описание прохождения части границ	Сведения о согласовании местоположения границ (согласовано/спорное)
от т.	до т.			
1	2	3	4	5
н559У	н560У	29,37	—	согласовано
н560У	н561У	21,79		
н561У	н562У	30,40		
н562У	н559У	21,63		

3. Сведения о характеристиках уточняемого земельного участка с кадастровым номером 72:24:0607002:152 :

№ п/п	Наименование характеристики земельного участка	Значение характеристики

1	2	3
1	2	3
1.	Сведения об адресе земельного участка	—
1.1.	Сведения об ином месте нахождения земельного участка, не являющегося объектом адресации, в структурированном виде	Российская Федерация, Тюменская область, Тобольск город
1.2.	Дополнительные сведения о месте нахождения земельного участка	Местоположение установлено относительно ориентира, расположенного за пределами участка. Почтовый адрес ориентира: Тюменская область, г. Тобольск, С/Т Голубка, ул.Урожайная,34.
2.	Площадь земельного участка ± величина погрешности определения (вычисления) площади (Р ± ΔР), м²	648 ± 9
3.	Формула, примененная для вычисления предельной погрешности определения площади земельного участка, с подставленными значениями и итоговые (вычисленные) значения	3,5*0,10*√(648) = 9
4.	Площадь земельного участка согласно сведениям Единого государственного реестра недвижимости (Ркад), м²	647
5.	Оценка расхождения Р и Ркад (Р - Ркад), м²	1
6.	Предельный минимальный и максимальный размеры земельного участка (Рмин и Рмакс), м²	Рмин = 600 Рмакс = 1 500
7.	Вид (виды) разрешенного использования	садовый участок
7.1.	Дополнительные сведения об использовании земельного участка	—
8.	Кадастровый или иной государственный учетный номер (инвентарный) здания, сооружения, объекта незавершенного строительства, расположенного на земельном участке	—
9.	Сведения о земельных участках (землях общего пользования, территории общего пользования), посредством которых обеспечивается доступ	Земли (земельные участки) общего пользования
10.	Иные сведения	—
4. Пояснения к сведениям об уточняемом земельном участке с кадастровым номером	72:24:0607002:152 :	
1.	—	

1. Сведения о характерных точках границ уточняемого земельного участка с кадастровым номером 72:24:0607002:153 :

Система координат МСК-72, зона 2 Зона № 2

Обозначение характерных точек границ	Координаты, м				Метод определения координат	Формулы, примененные для расчета средней квадратической погрешности определения координат характерных точек границ (Mt), с подставленными в такие формулы значениями и итоговые (вычисленные) значения Mt, м	Описание закрепления точки
	содержатся в Едином государственном реестре недвижимости		определены в результате выполнения комплексных кадастровых работ				
	X	Y	X	Y			
1	2	3	4	5	6	7	8
н555У	—	—	450 994,20	2 537 743,40	Метод спутниковых геодезических измерений (определений)	Mt = 0,10	—
н554У	—	—	450 992,80	2 537 712,54			
н562У	—	—	451 019,18	2 537 710,16			
н561У	—	—	451 020,89	2 537 740,51			
н555У	—	—	450 994,20	2 537 743,40			

2. Сведения о частях границ уточняемого земельного участка с кадастровым номером 72:24:0607002:153 :

Обозначение части границ		Горизонтальное проложение (S), м	Описание прохождения части границ	Сведения о согласовании местоположения границ (согласовано/спорное)
от т.	до т.			
1	2	3	4	5
н555У	н554У	30,89	—	согласовано
н554У	н562У	26,49		
н562У	н561У	30,40		
н561У	н555У	26,85		

3. Сведения о характеристиках уточняемого земельного участка с кадастровым номером 72:24:0607002:153 :

№ п/п	Наименование характеристики земельного участка	Значение характеристики

1	2	3
1	2	3
1.	Сведения об адресе земельного участка	—
1.1.	Сведения об ином месте нахождения земельного участка, не являющегося объектом адресации, в структурированном виде	Российская Федерация, Тюменская область, Тобольск город
1.2.	Дополнительные сведения о месте нахождения земельного участка	Местоположение установлено относительно ориентира, расположенного за пределами участка. Почтовый адрес ориентира: обл. Тюменская, г. Тобольск, С/Т Голубка, ул.Урожайная,35.
2.	Площадь земельного участка ± величина погрешности определения (вычисления) площади (Р ± ΔР), м²	816 ± 10
3.	Формула, примененная для вычисления предельной погрешности определения площади земельного участка, с подставленными значениями и итоговые (вычисленные) значения	3,5*0,10*√(816) = 10
4.	Площадь земельного участка согласно сведениям Единого государственного реестра недвижимости (Ркад), м²	816
5.	Оценка расхождения Р и Ркад (Р - Ркад), м²	0
6.	Предельный минимальный и максимальный размеры земельного участка (Рмин и Рмакс), м²	Рмин = 600 Рмакс = 1 500
7.	Вид (виды) разрешенного использования	садовый участок
7.1.	Дополнительные сведения об использовании земельного участка	—
8.	Кадастровый или иной государственный учетный номер (инвентарный) здания, сооружения, объекта незавершенного строительства, расположенного на земельном участке	—
9.	Сведения о земельных участках (землях общего пользования, территории общего пользования), посредством которых обеспечивается доступ	Земли (земельные участки) общего пользования
10.	Иные сведения	—
4. Пояснения к сведениям об уточняемом земельном участке с кадастровым номером		72:24:0607002:153 :
1.	—	

1. Сведения о характерных точках границ уточняемого земельного участка с кадастровым номером 72:24:0607002:154 :

Система координат МСК-72, зона 2 Зона № 2

Обозначение характерных точек границ	Координаты, м				Метод определения координат	Формулы, примененные для расчета средней квадратической погрешности определения координат характерных точек границ (Mt), с подставленными в такие формулы значениями и итоговые (вычисленные) значения Mt, м	Описание закрепления точки
	содержатся в Едином государственном реестре недвижимости		определены в результате выполнения комплексных кадастровых работ				
	X	Y	X	Y			
1	2	3	4	5	6	7	8
н34У	—	—	450 827,84	2 537 759,43	Метод спутниковых геодезических измерений (определений)	Mt = 0,10	—
н33У	—	—	450 818,66	2 537 708,31			
н564У	—	—	450 839,67	2 537 708,25			
н565У	—	—	450 847,19	2 537 756,84			
н34У	—	—	450 827,84	2 537 759,43			

2. Сведения о частях границ уточняемого земельного участка с кадастровым номером 72:24:0607002:154 :

Обозначение части границ		Горизонтальное проложение (S), м	Описание прохождения части границ	Сведения о согласовании местоположения границ (согласовано/спорное)
от т.	до т.			
1	2	3	4	5
н34У	н33У	51,94	—	согласовано
н33У	н564У	21,01		
н564У	н565У	49,17		
н565У	н34У	19,52		

3. Сведения о характеристиках уточняемого земельного участка с кадастровым номером 72:24:0607002:154 :

№ п/п	Наименование характеристики земельного участка	Значение характеристики

1	2	3
1	2	3
1.	Сведения об адресе земельного участка	—
1.1.	Сведения об ином месте нахождения земельного участка, не являющегося объектом адресации, в структурированном виде	Российская Федерация, Тюменская область, Тобольск город
1.2.	Дополнительные сведения о месте нахождения земельного участка	Местоположение установлено относительно ориентира, расположенного за пределами участка. Почтовый адрес ориентира: обл. Тюменская, г. Тобольск, С/Т Голубка, ул.Урожайная,45.
2.	Площадь земельного участка ± величина погрешности определения (вычисления) площади (Р ± ΔР), м²	1 017 ± 11
3.	Формула, примененная для вычисления предельной погрешности определения площади земельного участка, с подставленными значениями и итоговые (вычисленные) значения	3,5*0,10*√(1 017) = 11
4.	Площадь земельного участка согласно сведениям Единого государственного реестра недвижимости (Ркад), м²	1 017
5.	Оценка расхождения Р и Ркад (Р - Ркад), м²	0
6.	Предельный минимальный и максимальный размеры земельного участка (Рмин и Рмакс), м²	Рмин = 600 Рмакс = 1 500
7.	Вид (виды) разрешенного использования	садовый участок
7.1.	Дополнительные сведения об использовании земельного участка	—
8.	Кадастровый или иной государственный учетный номер (инвентарный) здания, сооружения, объекта незавершенного строительства, расположенного на земельном участке	—
9.	Сведения о земельных участках (землях общего пользования, территории общего пользования), посредством которых обеспечивается доступ	Земли (земельные участки) общего пользования
10.	Иные сведения	—
4. Пояснения к сведениям об уточняемом земельном участке с кадастровым номером	72:24:0607002:154 :	
1.	—	

1. Сведения о характерных точках границ уточняемого земельного участка с кадастровым номером 72:24:0607002:155 :

Система координат МСК-72, зона 2 Зона № 2

Обозначение характерных точек границ	Координаты, м				Метод определения координат	Формулы, примененные для расчета средней квадратической погрешности определения координат характерных точек границ (Mt), с подставленными в такие формулы значениями и итоговые (вычисленные) значения Mt, м	Описание закрепления точки
	содержатся в Едином государственном реестре недвижимости		определены в результате выполнения комплексных кадастровых работ				
	X	Y	X	Y			
1	2	3	4	5	6	7	8
н91У	—	—	450 878,88	2 537 718,70	Метод спутниковых геодезических измерений (определений)	Mt = 0,10	—
н90У	—	—	450 883,22	2 537 754,34			
н566У	—	—	450 867,29	2 537 755,60			
н567У	—	—	450 862,96	2 537 719,97			
н91У	—	—	450 878,88	2 537 718,70			

2. Сведения о частях границ уточняемого земельного участка с кадастровым номером 72:24:0607002:155 :

Обозначение части границ		Горизонтальное проложение (S), м	Описание прохождения части границ	Сведения о согласовании местоположения границ (согласовано/спорное)
от т.	до т.			
1	2	3	4	5
н91У	н90У	35,90	—	согласовано
н90У	н566У	15,98		
н566У	н567У	35,89		
н567У	н91У	15,97		

3. Сведения о характеристиках уточняемого земельного участка с кадастровым номером 72:24:0607002:155 :

№ п/п	Наименование характеристики земельного участка	Значение характеристики

1	2	3
1	2	3
1.	Сведения об адресе земельного участка	—
1.1.	Сведения об ином месте нахождения земельного участка, не являющегося объектом адресации, в структурированном виде	Российская Федерация, Тюменская область, Тобольск город
1.2.	Дополнительные сведения о месте нахождения земельного участка	обл. Тюменская, г. Тобольск, С/Т Голубка, ул.Урожайная,42
2.	Площадь земельного участка ± величина погрешности определения (вычисления) площади (Р ± ΔР), м²	573 ± 8
3.	Формула, примененная для вычисления предельной погрешности определения площади земельного участка, с подставленными значениями и итоговые (вычисленные) значения	3,5*0,10*√(573) = 8
4.	Площадь земельного участка согласно сведениям Единого государственного реестра недвижимости (Ркад), м²	573
5.	Оценка расхождения Р и Ркад (Р - Ркад), м²	0
6.	Предельный минимальный и максимальный размеры земельного участка (Рмин и Рмакс), м²	Рмин = 600 Рмакс = 1 500
7.	Вид (виды) разрешенного использования	садовый участок
7.1.	Дополнительные сведения об использовании земельного участка	—
8.	Кадастровый или иной государственный учетный номер (инвентарный) здания, сооружения, объекта незавершенного строительства, расположенного на земельном участке	—
9.	Сведения о земельных участках (землях общего пользования, территории общего пользования), посредством которых обеспечивается доступ	Земли (земельные участки) общего пользования
10.	Иные сведения	—
4. Пояснения к сведениям об уточняемом земельном участке с кадастровым номером	72:24:0607002:155 :	
1.	—	

1. Сведения о характерных точках границ уточняемого земельного участка с кадастровым номером 72:24:0607002:156 :

Система координат МСК-72, зона 2 Зона № 2

Обозначение характерных точек границ	Координаты, м				Метод определения координат	Формулы, примененные для расчета средней квадратической погрешности определения координат характерных точек границ (Mt), с подставленными в такие формулы значениями и итоговые (вычисленные) значения Mt, м	Описание закрепления точки
	содержатся в Едином государственном реестре недвижимости		определены в результате выполнения комплексных кадастровых работ				
	X	Y	X	Y			
1	2	3	4	5	6	7	8
568	—	—	451 057,83	2 537 691,10	Аналитический метод	Mt = 0,10	—
н569У	—	—	451 058,29	2 537 660,14	Метод спутниковых геодезических измерений (определений)		
н458У	—	—	451 094,51	2 537 659,60			
н457У	—	—	451 092,78	2 537 685,95			
н456У	—	—	451 092,13	2 537 686,56			
н455У	—	—	451 091,78	2 537 691,10			
568	—	—	451 057,83	2 537 691,10	Аналитический метод		

2. Сведения о частях границ уточняемого земельного участка с кадастровым номером 72:24:0607002:156 :

Обозначение части границ		Горизонтальное проложение (S), м	Описание прохождения части границ	Сведения о согласовании местоположения границ (согласовано/спорное)
от т.	до т.			
1	2	3	4	5
568	н569У	30,96	—	согласовано
н569У	н458У	36,22		
н458У	н457У	26,41		
н457У	н456У	0,89		
н456У	н455У	4,55		
н455У	568	33,95		

3. Сведения о характеристиках уточняемого земельного участка с кадастровым номером 72:24:0607002:156 :		
№ п/п	Наименование характеристики земельного участка	Значение характеристики
1	2	3
1.	Сведения об адресе земельного участка	—
1.1.	Сведения об ином месте нахождения земельного участка, не являющегося объектом адресации, в структурированном виде	Российская Федерация, Тюменская область, Тобольск город
1.2.	Дополнительные сведения о месте нахождения земельного участка	Местоположение установлено относительно ориентира, расположенного за пределами участка. Почтовый адрес ориентира: обл. Тюменская, г. Тобольск, С/Т Голубка, ул.Солнечная,160.
2.	Площадь земельного участка ± величина погрешности определения (вычисления) площади (Р ± ΔР), м²	1 103 ± 12
3.	Формула, примененная для вычисления предельной погрешности определения площади земельного участка, с подставленными значениями и итоговые (вычисленные) значения	3,5*0,10*√(1 103) = 12
4.	Площадь земельного участка согласно сведениям Единого государственного реестра недвижимости (Ркад), м²	1 080
5.	Оценка расхождения Р и Ркад (Р - Ркад), м²	23
6.	Предельный минимальный и максимальный размеры земельного участка (Рмин и Рмакс), м²	Рмин = 600 Рмакс = 1 500
7.	Вид (виды) разрешенного использования	садовый участок
7.1.	Дополнительные сведения об использовании земельного участка	—
8.	Кадастровый или иной государственный учетный номер (инвентарный) здания, сооружения, объекта незавершенного строительства, расположенного на земельном участке	—
9.	Сведения о земельных участках (землях общего пользования, территории общего пользования), посредством которых обеспечивается доступ	Земли (земельные участки) общего пользования
10.	Иные сведения	—
4. Пояснения к сведениям об уточняемом земельном участке с кадастровым номером 72:24:0607002:156 :		
1.	—	

1. Сведения о характерных точках границ уточняемого земельного участка с кадастровым номером 72:24:0607002:157 :

Система координат МСК-72, зона 2 Зона № 2

Обозначение характерных точек границ	Координаты, м				Метод определения координат	Формулы, примененные для расчета средней квадратической погрешности определения координат характерных точек границ (Mt), с подставленными в такие формулы значениями и итоговые (вычисленные) значения Mt, м	Описание закрепления точки
	содержатся в Едином государственном реестре недвижимости		определены в результате выполнения комплексных кадастровых работ				
	X	Y	X	Y			
1	2	3	4	5	6	7	8
н570У	—	—	450 855,08	2 537 876,19	Метод спутниковых геодезических измерений (определений)	Mt = 0,10	—
н571У	—	—	450 847,31	2 537 834,10			
н572У	—	—	450 863,53	2 537 831,10			
н573У	—	—	450 871,31	2 537 873,19			
н570У	—	—	450 855,08	2 537 876,19			

2. Сведения о частях границ уточняемого земельного участка с кадастровым номером 72:24:0607002:157 :

Обозначение части границ		Горизонтальное проложение (S), м	Описание прохождения части границ	Сведения о согласовании местоположения границ (согласовано/спорное)
от т.	до т.			
1	2	3	4	5
н570У	н571У	42,80	—	согласовано
н571У	н572У	16,50		
н572У	н573У	42,80		
н573У	н570У	16,50		

3. Сведения о характеристиках уточняемого земельного участка с кадастровым номером 72:24:0607002:157 :

№ п/п	Наименование характеристики земельного участка	Значение характеристики

1	2	3
1	2	3
1.	Сведения об адресе земельного участка	—
1.1.	Сведения об ином месте нахождения земельного участка, не являющегося объектом адресации, в структурированном виде	Российская Федерация, Тюменская область, Тобольск город
1.2.	Дополнительные сведения о месте нахождения земельного участка	Местоположение установлено относительно ориентира, расположенного за пределами участка. Почтовый адрес ориентира: Тюменская область, г. Тобольск, С/Т Голубка, ул.Луговая,79.
2.	Площадь земельного участка ± величина погрешности определения (вычисления) площади (Р ± ΔР), м²	706 ± 9
3.	Формула, примененная для вычисления предельной погрешности определения площади земельного участка, с подставленными значениями и итоговые (вычисленные) значения	3,5*0,10*√(706) = 9
4.	Площадь земельного участка согласно сведениям Единого государственного реестра недвижимости (Ркад), м²	705
5.	Оценка расхождения Р и Ркад (Р - Ркад), м²	1
6.	Предельный минимальный и максимальный размеры земельного участка (Рмин и Рмакс), м²	Рмин = 600 Рмакс = 1 500
7.	Вид (виды) разрешенного использования	садовый участок
7.1.	Дополнительные сведения об использовании земельного участка	—
8.	Кадастровый или иной государственный учетный номер (инвентарный) здания, сооружения, объекта незавершенного строительства, расположенного на земельном участке	—
9.	Сведения о земельных участках (землях общего пользования, территории общего пользования), посредством которых обеспечивается доступ	Земли (земельные участки) общего пользования
10.	Иные сведения	—
4. Пояснения к сведениям об уточняемом земельном участке с кадастровым номером	72:24:0607002:157 :	
1.	—	

1. Сведения о характерных точках границ уточняемого земельного участка с кадастровым номером 72:24:0607002:159 :

Система координат МСК-72, зона 2 Зона № 2

Обозначение характерных точек границ	Координаты, м				Метод определения координат	Формулы, примененные для расчета средней квадратической погрешности определения координат характерных точек границ (Mt), с подставленными в такие формулы значениями и итоговые (вычисленные) значения Mt, м	Описание закрепления точки
	содержатся в Едином государственном реестре недвижимости		определены в результате выполнения комплексных кадастровых работ				
	X	Y	X	Y			
1	2	3	4	5	6	7	8
н574У	—	—	450 761,01	2 537 863,80	Метод спутниковых геодезических измерений (определений)	Mt = 0,10	—
н575У	—	—	450 772,15	2 537 908,22			
н576У	—	—	450 750,81	2 537 913,58			
н577У	—	—	450 740,01	2 537 869,68			
н574У	—	—	450 761,01	2 537 863,80			

2. Сведения о частях границ уточняемого земельного участка с кадастровым номером 72:24:0607002:159 :

Обозначение части границ		Горизонтальное проложение (S), м	Описание прохождения части границ	Сведения о согласовании местоположения границ (согласовано/спорное)
от т.	до т.			
1	2	3	4	5
н574У	н575У	45,80	—	согласовано
н575У	н576У	22,00		
н576У	н577У	45,21		
н577У	н574У	21,81		

3. Сведения о характеристиках уточняемого земельного участка с кадастровым номером 72:24:0607002:159 :

№ п/п	Наименование характеристики земельного участка	Значение характеристики

1	2	3
1	2	3
1.	Сведения об адресе земельного участка	—
1.1.	Сведения об ином месте нахождения земельного участка, не являющегося объектом адресации, в структурированном виде	Российская Федерация, Тюменская область, Тобольск город
1.2.	Дополнительные сведения о месте нахождения земельного участка	Местоположение установлено относительно ориентира, расположенного за пределами участка. Почтовый адрес ориентира: обл. Тюменская, г. Тобольск, С/Т Голубка, ул.Луговая,85.
2.	Площадь земельного участка ± величина погрешности определения (вычисления) площади (Р ± ΔР), м²	997 ± 11
3.	Формула, примененная для вычисления предельной погрешности определения площади земельного участка, с подставленными значениями и итоговые (вычисленные) значения	3,5*0,10*√(997) = 11
4.	Площадь земельного участка согласно сведениям Единого государственного реестра недвижимости (Ркад), м²	996
5.	Оценка расхождения Р и Ркад (Р - Ркад), м²	1
6.	Предельный минимальный и максимальный размеры земельного участка (Рмин и Рмакс), м²	Рмин = 600 Рмакс = 1 500
7.	Вид (виды) разрешенного использования	садовый участок
7.1.	Дополнительные сведения об использовании земельного участка	—
8.	Кадастровый или иной государственный учетный номер (инвентарный) здания, сооружения, объекта незавершенного строительства, расположенного на земельном участке	—
9.	Сведения о земельных участках (землях общего пользования, территории общего пользования), посредством которых обеспечивается доступ	Земли (земельные участки) общего пользования
10.	Иные сведения	—
4. Пояснения к сведениям об уточняемом земельном участке с кадастровым номером	72:24:0607002:159	:
1.	—	

1. Сведения о характерных точках границ уточняемого земельного участка с кадастровым номером 72:24:0607002:160 :

Система координат МСК-72, зона 2 Зона № 2

Обозначение характерных точек границ	Координаты, м				Метод определения координат	Формулы, примененные для расчета средней квадратической погрешности определения координат характерных точек границ (Mt), с подставленными в такие формулы значениями и итоговые (вычисленные) значения Mt, м	Описание закрепления точки
	содержатся в Едином государственном реестре недвижимости		определены в результате выполнения комплексных кадастровых работ				
	X	Y	X	Y			
1	2	3	4	5	6	7	8
н575У	—	—	450 772,15	2 537 908,22	Метод спутниковых геодезических измерений (определений)	Mt = 0,10	—
н574У	—	—	450 761,01	2 537 863,80			
н578У	—	—	450 782,69	2 537 857,43			
н579У	—	—	450 794,41	2 537 902,43			
н575У	—	—	450 772,15	2 537 908,22			

2. Сведения о частях границ уточняемого земельного участка с кадастровым номером 72:24:0607002:160 :

Обозначение части границ		Горизонтальное проложение (S), м	Описание прохождения части границ	Сведения о согласовании местоположения границ (согласовано/спорное)
от т.	до т.			
1	2	3	4	5
н575У	н574У	45,80	—	согласовано
н574У	н578У	22,60		
н578У	н579У	46,50		
н579У	н575У	23,00		

3. Сведения о характеристиках уточняемого земельного участка с кадастровым номером 72:24:0607002:160 :

№ п/п	Наименование характеристики земельного участка	Значение характеристики

1	2	3
1	2	3
1.	Сведения об адресе земельного участка	—
1.1.	Сведения об ином месте нахождения земельного участка, не являющегося объектом адресации, в структурированном виде	Российская Федерация, Тюменская область, Тобольск город
1.2.	Дополнительные сведения о месте нахождения земельного участка	Местоположение установлено относительно ориентира, расположенного за пределами участка. Почтовый адрес ориентира: обл. Тюменская, г. Тобольск, С/Т Голубка, ул.Луговая,84.
2.	Площадь земельного участка ± величина погрешности определения (вычисления) площади (Р ± ΔР), м²	1 052 ± 11
3.	Формула, примененная для вычисления предельной погрешности определения площади земельного участка, с подставленными значениями и итоговые (вычисленные) значения	3,5*0,10*√(1 052) = 11
4.	Площадь земельного участка согласно сведениям Единого государственного реестра недвижимости (Ркад), м²	1 052
5.	Оценка расхождения Р и Ркад (Р - Ркад), м²	0
6.	Предельный минимальный и максимальный размеры земельного участка (Рмин и Рмакс), м²	Рмин = 600 Рмакс = 1 500
7.	Вид (виды) разрешенного использования	садовый участок
7.1.	Дополнительные сведения об использовании земельного участка	—
8.	Кадастровый или иной государственный учетный номер (инвентарный) здания, сооружения, объекта незавершенного строительства, расположенного на земельном участке	—
9.	Сведения о земельных участках (землях общего пользования, территории общего пользования), посредством которых обеспечивается доступ	Земли (земельные участки) общего пользования
10.	Иные сведения	—
4. Пояснения к сведениям об уточняемом земельном участке с кадастровым номером 72:24:0607002:160 :		
1.	—	

1. Сведения о характерных точках границ уточняемого земельного участка с кадастровым номером 72:24:0607002:162 :

Система координат МСК-72, зона 2 Зона № 2

Обозначение характерных точек границ	Координаты, м				Метод определения координат	Формулы, примененные для расчета средней квадратической погрешности определения координат характерных точек границ (Mt), с подставленными в такие формулы значениями и итоговые (вычисленные) значения Mt, м	Описание закрепления точки
	содержатся в Едином государственном реестре недвижимости		определены в результате выполнения комплексных кадастровых работ				
	X	Y	X	Y			
1	2	3	4	5	6	7	8
н573У	—	—	450 871,31	2 537 873,19	Метод спутниковых геодезических измерений (определений)	Mt = 0,10	—
н572У	—	—	450 863,53	2 537 831,10			
н580У	—	—	450 879,61	2 537 829,22			
н581У	—	—	450 887,44	2 537 870,21			
н573У	—	—	450 871,31	2 537 873,19			

2. Сведения о частях границ уточняемого земельного участка с кадастровым номером 72:24:0607002:162 :

Обозначение части границ		Горизонтальное проложение (S), м	Описание прохождения части границ	Сведения о согласовании местоположения границ (согласовано/спорное)
от т.	до т.			
1	2	3	4	5
н573У	н572У	42,80	—	согласовано
н572У	н580У	16,19		
н580У	н581У	41,73		
н581У	н573У	16,40		

3. Сведения о характеристиках уточняемого земельного участка с кадастровым номером 72:24:0607002:162 :

№ п/п	Наименование характеристики земельного участка	Значение характеристики

1	2	3
1	2	3
1.	Сведения об адресе земельного участка	—
1.1.	Сведения об ином месте нахождения земельного участка, не являющегося объектом адресации, в структурированном виде	Российская Федерация, Тюменская область, Тобольск город
1.2.	Дополнительные сведения о месте нахождения земельного участка	Местоположение установлено относительно ориентира, расположенного за пределами участка. Почтовый адрес ориентира: Тюменская область, г. Тобольск, С/Т Голубка, ул. Луговая, 78.
2.	Площадь земельного участка ± величина погрешности определения (вычисления) площади (Р ± ΔР), м²	688 ± 9
3.	Формула, примененная для вычисления предельной погрешности определения площади земельного участка, с подставленными значениями и итоговые (вычисленные) значения	3,5*0,10*√(688) = 9
4.	Площадь земельного участка согласно сведениям Единого государственного реестра недвижимости (Ркад), м²	688
5.	Оценка расхождения Р и Ркад (Р - Ркад), м²	0
6.	Предельный минимальный и максимальный размеры земельного участка (Рмин и Рмакс), м²	Рмин = 600 Рмакс = 1 500
7.	Вид (виды) разрешенного использования	садовый участок
7.1.	Дополнительные сведения об использовании земельного участка	—
8.	Кадастровый или иной государственный учетный номер (инвентарный) здания, сооружения, объекта незавершенного строительства, расположенного на земельном участке	—
9.	Сведения о земельных участках (землях общего пользования, территории общего пользования), посредством которых обеспечивается доступ	Земли (земельные участки) общего пользования
10.	Иные сведения	—
4. Пояснения к сведениям об уточняемом земельном участке с кадастровым номером	72:24:0607002:162	:
1.	—	

1. Сведения о характерных точках границ уточняемого земельного участка с кадастровым номером 72:24:0607002:163 :

Система координат МСК-72, зона 2 Зона № 2

Обозначение характерных точек границ	Координаты, м				Метод определения координат	Формулы, примененные для расчета средней квадратической погрешности определения координат характерных точек границ (Mt), с подставленными в такие формулы значениями и итоговые (вычисленные) значения Mt, м	Описание закрепления точки
	содержатся в Едином государственном реестре недвижимости		определены в результате выполнения комплексных кадастровых работ				
	X	Y	X	Y			
1	2	3	4	5	6	7	8
н95У	—	—	451 036,61	2 537 832,95	Метод спутниковых геодезических измерений (определений)	Mt = 0,10	—
н94У	—	—	451 032,80	2 537 796,85			
н582У	—	—	451 058,09	2 537 794,54			
583	—	—	451 059,53	2 537 807,45	Аналитический метод		
584	—	—	451 062,05	2 537 830,12			
н95У	—	—	451 036,61	2 537 832,95	Метод спутниковых геодезических измерений (определений)		

2. Сведения о частях границ уточняемого земельного участка с кадастровым номером 72:24:0607002:163 :

Обозначение части границ		Горизонтальное проложение (S), м	Описание прохождения части границ	Сведения о согласовании местоположения границ (согласовано/спорное)
от т.	до т.			
1	2	3	4	5
н95У	н94У	36,30	—	согласовано
н94У	н582У	25,40		
н582У	583	12,99		
583	584	22,81		
584	н95У	25,60		

3. Сведения о характеристиках уточняемого земельного участка с кадастровым номером 72:24:0607002:163 :

№ п/п	Наименование характеристики земельного участка	Значение характеристики

1	2	3
1	2	3
1.	Сведения об адресе земельного участка	—
1.1.	Сведения об ином месте нахождения земельного участка, не являющегося объектом адресации, в структурированном виде	Российская Федерация, Тюменская область, Тобольск город
1.2.	Дополнительные сведения о месте нахождения земельного участка	Местоположение установлено относительно ориентира, расположенного за пределами участка. Почтовый адрес ориентира: обл. Тюменская, г. Тобольск, С/Т Голубка, ул.Луговая,69.
2.	Площадь земельного участка ± величина погрешности определения (вычисления) площади (Р ± ΔР), м²	919 ± 11
3.	Формула, примененная для вычисления предельной погрешности определения площади земельного участка, с подставленными значениями и итоговые (вычисленные) значения	3,5*0,10*√(919) = 11
4.	Площадь земельного участка согласно сведениям Единого государственного реестра недвижимости (Ркад), м²	919
5.	Оценка расхождения Р и Ркад (Р - Ркад), м²	0
6.	Предельный минимальный и максимальный размеры земельного участка (Рмин и Рмакс), м²	Рмин = 600 Рмакс = 1 500
7.	Вид (виды) разрешенного использования	садовый участок
7.1.	Дополнительные сведения об использовании земельного участка	—
8.	Кадастровый или иной государственный учетный номер (инвентарный) здания, сооружения, объекта незавершенного строительства, расположенного на земельном участке	—
9.	Сведения о земельных участках (землях общего пользования, территории общего пользования), посредством которых обеспечивается доступ	Земли (земельные участки) общего пользования
10.	Иные сведения	—
4. Пояснения к сведениям об уточняемом земельном участке с кадастровым номером 72:24:0607002:163 :		
1.	—	

1. Сведения о характерных точках границ уточняемого земельного участка с кадастровым номером 72:24:0607002:164 :

Система координат МСК-72, зона 2 Зона № 2

Обозначение характерных точек границ	Координаты, м				Метод определения координат	Формулы, примененные для расчета средней квадратической погрешности определения координат характерных точек границ (Mt), с подставленными в такие формулы значениями и итоговые (вычисленные) значения Mt, м	Описание закрепления точки
	содержатся в Едином государственном реестре недвижимости		определены в результате выполнения комплексных кадастровых работ				
	X	Y	X	Y			
1	2	3	4	5	6	7	8
н585У	—	—	450 957,93	2 537 815,59	Метод спутниковых геодезических измерений (определений)	Mt = 0,10	—
586	—	—	450 958,50	2 537 818,30	Аналитический метод		
587	—	—	450 966,18	2 537 854,54			
н588У	—	—	450 941,76	2 537 859,72	Метод спутниковых геодезических измерений (определений)		
н589У	—	—	450 933,50	2 537 820,77			
н585У	—	—	450 957,93	2 537 815,59			

2. Сведения о частях границ уточняемого земельного участка с кадастровым номером 72:24:0607002:164 :

Обозначение части границ		Горизонтальное проложение (S), м	Описание прохождения части границ	Сведения о согласовании местоположения границ (согласовано/спорное)
от т.	до т.			
1	2	3	4	5
н585У	586	2,77	—	согласовано
586	587	37,04		
587	н588У	24,96		
н588У	н589У	39,82		
н589У	н585У	24,97		

3. Сведения о характеристиках уточняемого земельного участка с кадастровым номером 72:24:0607002:164 :

№ п/п	Наименование характеристики земельного участка	Значение характеристики

1	2	3
1	2	3
1.	Сведения об адресе земельного участка	—
1.1.	Сведения об ином месте нахождения земельного участка, не являющегося объектом адресации, в структурированном виде	Российская Федерация, Тюменская область, Тобольск город
1.2.	Дополнительные сведения о месте нахождения земельного участка	Местоположение установлено относительно ориентира, расположенного за пределами участка. Почтовый адрес ориентира: обл. Тюменская, г. Тобольск, С/Т Голубка, ул.Луговая,75.
2.	Площадь земельного участка ± величина погрешности определения (вычисления) площади (Р ± ΔР), м²	994 ± 11
3.	Формула, примененная для вычисления предельной погрешности определения площади земельного участка, с подставленными значениями и итоговые (вычисленные) значения	3,5*0,10*√(994) = 11
4.	Площадь земельного участка согласно сведениям Единого государственного реестра недвижимости (Ркад), м²	994
5.	Оценка расхождения Р и Ркад (Р - Ркад), м²	0
6.	Предельный минимальный и максимальный размеры земельного участка (Рмин и Рмакс), м²	Рмин = 600 Рмакс = 1 500
7.	Вид (виды) разрешенного использования	садовый участок
7.1.	Дополнительные сведения об использовании земельного участка	—
8.	Кадастровый или иной государственный учетный номер (инвентарный) здания, сооружения, объекта незавершенного строительства, расположенного на земельном участке	—
9.	Сведения о земельных участках (землях общего пользования, территории общего пользования), посредством которых обеспечивается доступ	Земли (земельные участки) общего пользования
10.	Иные сведения	—
4. Пояснения к сведениям об уточняемом земельном участке с кадастровым номером	72:24:0607002:164	:
1.	—	

1. Сведения о характерных точках границ уточняемого земельного участка с кадастровым номером 72:24:0607002:165 :

Система координат МСК-72, зона 2 Зона № 2

Обозначение характерных точек границ	Координаты, м				Метод определения координат	Формулы, примененные для расчета средней квадратической погрешности определения координат характерных точек границ (Mt), с подставленными в такие формулы значениями и итоговые (вычисленные) значения Mt, м	Описание закрепления точки
	содержатся в Едином государственном реестре недвижимости		определены в результате выполнения комплексных кадастровых работ				
	X	Y	X	Y			
1	2	3	4	5	6	7	8
н590У	—	—	450 957,14	2 537 617,25	Метод спутниковых геодезических измерений (определений)	Mt = 0,10	—
н591У	—	—	450 957,14	2 537 598,75			
н592У	—	—	450 990,14	2 537 598,75			
н593У	—	—	450 990,14	2 537 617,25			
н590У	—	—	450 957,14	2 537 617,25			

2. Сведения о частях границ уточняемого земельного участка с кадастровым номером 72:24:0607002:165 :

Обозначение части границ		Горизонтальное проложение (S), м	Описание прохождения части границ	Сведения о согласовании местоположения границ (согласовано/спорное)
от т.	до т.			
1	2	3	4	5
н590У	н591У	18,50	—	согласовано
н591У	н592У	33,00		
н592У	н593У	18,50		
н593У	н590У	33,00		

3. Сведения о характеристиках уточняемого земельного участка с кадастровым номером 72:24:0607002:165 :

№ п/п	Наименование характеристики земельного участка	Значение характеристики

1	2	3
1	2	3
1.	Сведения об адресе земельного участка	—
1.1.	Сведения об ином месте нахождения земельного участка, не являющегося объектом адресации, в структурированном виде	Российская Федерация, Тюменская область, Тобольск город
1.2.	Дополнительные сведения о месте нахождения земельного участка	Местоположение установлено относительно ориентира, расположенного за пределами участка. Почтовый адрес ориентира: обл. Тюменская, г. Тобольск, С/т Голубка, ул.Болотная,167.
2.	Площадь земельного участка ± величина погрешности определения (вычисления) площади (Р ± ΔР), м²	610 ± 9
3.	Формула, примененная для вычисления предельной погрешности определения площади земельного участка, с подставленными значениями и итоговые (вычисленные) значения	3,5*0,10*√(610) = 9
4.	Площадь земельного участка согласно сведениям Единого государственного реестра недвижимости (Ркад), м²	610
5.	Оценка расхождения Р и Ркад (Р - Ркад), м²	0
6.	Предельный минимальный и максимальный размеры земельного участка (Рмин и Рмакс), м²	Рмин = 600 Рмакс = 1 500
7.	Вид (виды) разрешенного использования	садовый участок
7.1.	Дополнительные сведения об использовании земельного участка	—
8.	Кадастровый или иной государственный учетный номер (инвентарный) здания, сооружения, объекта незавершенного строительства, расположенного на земельном участке	—
9.	Сведения о земельных участках (землях общего пользования, территории общего пользования), посредством которых обеспечивается доступ	Земли (земельные участки) общего пользования
10.	Иные сведения	—
4. Пояснения к сведениям об уточняемом земельном участке с кадастровым номером	72:24:0607002:165	:
1.	—	

1. Сведения о характерных точках границ уточняемого земельного участка с кадастровым номером 72:24:0607002:166 :

Система координат МСК-72, зона 2 Зона № 2

Обозначение характерных точек границ	Координаты, м				Метод определения координат	Формулы, примененные для расчета средней квадратической погрешности определения координат характерных точек границ (Mt), с подставленными в такие формулы значениями и итоговые (вычисленные) значения Mt, м	Описание закрепления точки
	содержатся в Едином государственном реестре недвижимости		определены в результате выполнения комплексных кадастровых работ				
	X	Y	X	Y			
1	2	3	4	5	6	7	8
н594У	—	—	450 969,89	2 537 752,02	Метод спутниковых геодезических измерений (определений)	Mt = 0,10	—
595	—	—	450 970,51	2 537 758,09	Аналитический метод		
596	—	—	450 973,38	2 537 786,02			
н597У	—	—	450 973,86	2 537 790,65	Метод спутниковых геодезических измерений (определений)		
н441У	—	—	450 947,14	2 537 793,27			
н440У	—	—	450 942,62	2 537 755,14			
н594У	—	—	450 969,89	2 537 752,02			

2. Сведения о частях границ уточняемого земельного участка с кадастровым номером 72:24:0607002:166 :

Обозначение части границ		Горизонтальное проложение (S), м	Описание прохождения части границ	Сведения о согласовании местоположения границ (согласовано/спорное)
от т.	до т.			
1	2	3	4	5
н594У	595	6,10	—	согласовано
595	596	28,08		
596	н597У	4,65		
н597У	н441У	26,85		
н441У	н440У	38,40		
н440У	н594У	27,45		

3. Сведения о характеристиках уточняемого земельного участка с кадастровым номером 72:24:0607002:166 :		
№ п/п	Наименование характеристики земельного участка	Значение характеристики
1	2	3
1.	Сведения об адресе земельного участка	—
1.1.	Сведения об ином месте нахождения земельного участка, не являющегося объектом адресации, в структурированном виде	Российская Федерация, Тюменская область, Тобольск город
1.2.	Дополнительные сведения о месте нахождения земельного участка	Местоположение установлено относительно ориентира, расположенного за пределами участка. Почтовый адрес ориентира: обл. Тюменская, г. Тобольск, С/Т Голубка, ул.Урожайная,64.
2.	Площадь земельного участка ± величина погрешности определения (вычисления) площади (Р ± ΔР), м²	1 048 ± 11
3.	Формула, примененная для вычисления предельной погрешности определения площади земельного участка, с подставленными значениями и итоговые (вычисленные) значения	3,5*0,10*√(1 048) = 11
4.	Площадь земельного участка согласно сведениям Единого государственного реестра недвижимости (Ркад), м²	1 048
5.	Оценка расхождения Р и Ркад (Р - Ркад), м²	0
6.	Предельный минимальный и максимальный размеры земельного участка (Рмин и Рмакс), м²	Рмин = 600 Рмакс = 1 500
7.	Вид (виды) разрешенного использования	садовый участок
7.1.	Дополнительные сведения об использовании земельного участка	—
8.	Кадастровый или иной государственный учетный номер (инвентарный) здания, сооружения, объекта незавершенного строительства, расположенного на земельном участке	—
9.	Сведения о земельных участках (землях общего пользования, территории общего пользования), посредством которых обеспечивается доступ	Земли (земельные участки) общего пользования
10.	Иные сведения	—
4. Пояснения к сведениям об уточняемом земельном участке с кадастровым номером 72:24:0607002:166 :		
1.	—	

1. Сведения о характерных точках границ уточняемого земельного участка с кадастровым номером 72:24:0607002:168 :

Система координат МСК-72, зона 2 Зона № 2

Обозначение характерных точек границ	Координаты, м				Метод определения координат	Формулы, примененные для расчета средней квадратической погрешности определения координат характерных точек границ (Mt), с подставленными в такие формулы значениями и итоговые (вычисленные) значения Mt, м	Описание закрепления точки
	содержатся в Едином государственном реестре недвижимости		определены в результате выполнения комплексных кадастровых работ				
	X	Y	X	Y			
1	2	3	4	5	6	7	8
н598У	—	—	450 860,74	2 537 617,25	Метод спутниковых геодезических измерений (определений)	Mt = 0,10	—
н599У	—	—	450 860,74	2 537 598,75			
н600У	—	—	450 908,94	2 537 598,75			
н601У	—	—	450 908,94	2 537 617,25			
н598У	—	—	450 860,74	2 537 617,25			

2. Сведения о частях границ уточняемого земельного участка с кадастровым номером 72:24:0607002:168 :

Обозначение части границ		Горизонтальное проложение (S), м	Описание прохождения части границ	Сведения о согласовании местоположения границ (согласовано/спорное)
от т.	до т.			
1	2	3	4	5
н598У	н599У	18,50	—	согласовано
н599У	н600У	48,20		
н600У	н601У	18,50		
н601У	н598У	48,20		

3. Сведения о характеристиках уточняемого земельного участка с кадастровым номером 72:24:0607002:168 :

№ п/п	Наименование характеристики земельного участка	Значение характеристики

1	2	3
1	2	3
1.	Сведения об адресе земельного участка	—
1.1.	Сведения об ином месте нахождения земельного участка, не являющегося объектом адресации, в структурированном виде	Российская Федерация, Тюменская область, Тобольск город
1.2.	Дополнительные сведения о месте нахождения земельного участка	Местоположение установлено относительно ориентира, расположенного за пределами участка. Почтовый адрес ориентира: обл. Тюменская, г. Тобольск, С/Т Голубка, у.Болотная,169.
2.	Площадь земельного участка ± величина погрешности определения (вычисления) площади (Р ± ΔР), м²	892 ± 10
3.	Формула, примененная для вычисления предельной погрешности определения площади земельного участка, с подставленными значениями и итоговые (вычисленные) значения	3,5*0,10*√(892) = 10
4.	Площадь земельного участка согласно сведениям Единого государственного реестра недвижимости (Ркад), м²	892
5.	Оценка расхождения Р и Ркад (Р - Ркад), м²	0
6.	Предельный минимальный и максимальный размеры земельного участка (Рмин и Рмакс), м²	Рмин = 600 Рмакс = 1 500
7.	Вид (виды) разрешенного использования	садовый участок
7.1.	Дополнительные сведения об использовании земельного участка	—
8.	Кадастровый или иной государственный учетный номер (инвентарный) здания, сооружения, объекта незавершенного строительства, расположенного на земельном участке	—
9.	Сведения о земельных участках (землях общего пользования, территории общего пользования), посредством которых обеспечивается доступ	Земли (земельные участки) общего пользования
10.	Иные сведения	—
4. Пояснения к сведениям об уточняемом земельном участке с кадастровым номером 72:24:0607002:168 :		
1.	—	

1. Сведения о характерных точках границ уточняемого земельного участка с кадастровым номером 72:24:0607002:169 :

Система координат МСК-72, зона 2 Зона № 2

Обозначение характерных точек границ	Координаты, м				Метод определения координат	Формулы, примененные для расчета средней квадратической погрешности определения координат характерных точек границ (Mt), с подставленными в такие формулы значениями и итоговые (вычисленные) значения Mt, м	Описание закрепления точки
	содержатся в Едином государственном реестре недвижимости		определены в результате выполнения комплексных кадастровых работ				
	X	Y	X	Y			
1	2	3	4	5	6	7	8
н602У	—	—	450 742,00	2 537 583,58	Метод спутниковых геодезических измерений (определений)	Mt = 0,10	—
н603У	—	—	450 763,80	2 537 579,77			
н604У	—	—	450 776,43	2 537 579,91			
н605У	—	—	450 788,11	2 537 582,55			
н606У	—	—	450 772,30	2 537 608,66			
н607У	—	—	450 749,74	2 537 622,48			
н608У	—	—	450 740,40	2 537 623,19			
н602У	—	—	450 742,00	2 537 583,58			

2. Сведения о частях границ уточняемого земельного участка с кадастровым номером 72:24:0607002:169 :

Обозначение части границ		Горизонтальное проложение (S), м	Описание прохождения части границ	Сведения о согласовании местоположения границ (согласовано/спорное)
от т.	до т.			
1	2	3	4	5
н602У	н603У	22,13	—	согласовано
н603У	н604У	12,63		
н604У	н605У	11,97		

н605У	н606У	30,52		
1	2	3	4	5
н606У	н607У	26,46	—	согласовано
н607У	н608У	9,37		
н608У	н602У	39,64		

3. Сведения о характеристиках уточняемого земельного участка с кадастровым номером 72:24:0607002:169 :

№ п/п	Наименование характеристики земельного участка	Значение характеристики
1	2	3
1.	Сведения об адресе земельного участка	—
1.1.	Сведения об ином месте нахождения земельного участка, не являющегося объектом адресации, в структурированном виде	Российская Федерация, Тюменская область, Тобольск город
1.2.	Дополнительные сведения о месте нахождения земельного участка	Местоположение установлено относительно ориентира, расположенного за пределами участка. Почтовый адрес ориентира: обл. Тюменская, г. Тобольск, С/Т Голубка, ул.Болотная,172.
2.	Площадь земельного участка ± величина погрешности определения (вычисления) площади (Р ± ΔР), м²	1 363 ± 13
3.	Формула, примененная для вычисления предельной погрешности определения площади земельного участка, с подставленными значениями и итоговые (вычисленные) значения	3,5*0,10*√(1 363) = 13
4.	Площадь земельного участка согласно сведениям Единого государственного реестра недвижимости (Ркад), м²	1 363
5.	Оценка расхождения Р и Ркад (Р - Ркад), м²	0
6.	Предельный минимальный и максимальный размеры земельного участка (Рмин и Рмакс), м²	Рмин = 600 Рмакс = 1 500
7.	Вид (виды) разрешенного использования	садовый участок
7.1.	Дополнительные сведения об использовании земельного участка	—
8.	Кадастровый или иной государственный учетный номер (инвентарный) здания, сооружения, объекта незавершенного строительства, расположенного на земельном участке	—
9.	Сведения о земельных участках (землях общего пользования, территории общего пользования), посредством которых обеспечивается доступ	Земли (земельные участки) общего пользования
10.	Иные сведения	—

4. Пояснения к сведениям об уточняемом земельном участке с кадастровым номером 72:24:0607002:169 :

1.	—

1. Сведения о характерных точках границ уточняемого земельного участка с кадастровым номером 72:24:0607002:170 :

Система координат МСК-72, зона 2 Зона № 2

Обозначение характерных точек границ	Координаты, м				Метод определения координат	Формулы, примененные для расчета средней квадратической погрешности определения координат характерных точек границ (Mt), с подставленными в такие формулы значениями и итоговые (вычисленные) значения Mt, м	Описание закрепления точки
	содержатся в Едином государственном реестре недвижимости		определены в результате выполнения комплексных кадастровых работ				
	X	Y	X	Y			
1	2	3	4	5	6	7	8
н44У	—	—	450 826,24	2 537 617,25	Метод спутниковых геодезических измерений (определений)	Mt = 0,10	—
н43У	—	—	450 826,24	2 537 593,25			
н609У	—	—	450 826,24	2 537 577,25			
н610У	—	—	450 860,74	2 537 577,25			
н599У	—	—	450 860,74	2 537 598,75			
н598У	—	—	450 860,74	2 537 617,25			
н44У	—	—	450 826,24	2 537 617,25			

2. Сведения о частях границ уточняемого земельного участка с кадастровым номером 72:24:0607002:170 :

Обозначение части границ		Горизонтальное проложение (S), м	Описание прохождения части границ	Сведения о согласовании местоположения границ (согласовано/спорное)
от т.	до т.			
1	2	3	4	5
н44У	н43У	24,00	—	согласовано
н43У	н609У	16,00		
н609У	н610У	34,50		
н610У	н599У	21,50		

н599У	н598У	18,50
н598У	н44У	34,50

3. Сведения о характеристиках уточняемого земельного участка с кадастровым номером 72:24:0607002:170 :

№ п/п	Наименование характеристики земельного участка	Значение характеристики
1	2	3
1.	Сведения об адресе земельного участка	—
1.1.	Сведения об ином месте нахождения земельного участка, не являющегося объектом адресации, в структурированном виде	Российская Федерация, Тюменская область, Тобольск город
1.2.	Дополнительные сведения о месте нахождения земельного участка	Местоположение установлено относительно ориентира, расположенного за пределами участка. Почтовый адрес ориентира: Тюменская область, г. Тобольск, С/Т Голубка, ул.Болотная,170.
2.	Площадь земельного участка ± величина погрешности определения (вычисления) площади (Р ± ΔР), м²	1 380 ± 13
3.	Формула, примененная для вычисления предельной погрешности определения площади земельного участка, с подставленными значениями и итоговые (вычисленные) значения	3,5*0,10*√(1 380) = 13
4.	Площадь земельного участка согласно сведениям Единого государственного реестра недвижимости (Ркад), м²	1 380
5.	Оценка расхождения Р и Ркад (Р - Ркад), м²	0
6.	Предельный минимальный и максимальный размеры земельного участка (Рмин и Рмакс), м²	Рмин = 600 Рмакс = 1 500
7.	Вид (виды) разрешенного использования	садовый участок
7.1.	Дополнительные сведения об использовании земельного участка	—
8.	Кадастровый или иной государственный учетный номер (инвентарный) здания, сооружения, объекта незавершенного строительства, расположенного на земельном участке	—
9.	Сведения о земельных участках (землях общего пользования, территории общего пользования), посредством которых обеспечивается доступ	Земли (земельные участки) общего пользования
10.	Иные сведения	—

4. Пояснения к сведениям об уточняемом земельном участке с кадастровым номером 72:24:0607002:170 :

1.	—

1. Сведения о характерных точках границ уточняемого земельного участка с кадастровым номером 72:24:0607002:171 :

Система координат МСК-72, зона 2 Зона № 2

Обозначение характерных точек границ	Координаты, м				Метод определения координат	Формулы, примененные для расчета средней квадратической погрешности определения координат характерных точек границ (Mt), с подставленными в такие формулы значениями и итоговые (вычисленные) значения Mt, м	Описание закрепления точки
	содержатся в Едином государственном реестре недвижимости		определены в результате выполнения комплексных кадастровых работ				
	X	Y	X	Y			
1	2	3	4	5	6	7	8
н611У	—	—	450 672,67	2 537 494,02	Метод спутниковых геодезических измерений (определений)	Mt = 0,10	—
н612У	—	—	450 674,73	2 537 559,99			
н613У	—	—	450 662,16	2 537 560,07			
н614У	—	—	450 659,34	2 537 494,56			
н611У	—	—	450 672,67	2 537 494,02			

2. Сведения о частях границ уточняемого земельного участка с кадастровым номером 72:24:0607002:171 :

Обозначение части границ		Горизонтальное проложение (S), м	Описание прохождения части границ	Сведения о согласовании местоположения границ (согласовано/спорное)
от т.	до т.			
1	2	3	4	5
н611У	н612У	66,00	—	согласовано
н612У	н613У	12,57		
н613У	н614У	65,57		
н614У	н611У	13,34		

3. Сведения о характеристиках уточняемого земельного участка с кадастровым номером 72:24:0607002:171 :

№ п/п	Наименование характеристики земельного участка	Значение характеристики

1	2	3
1	2	3
1.	Сведения об адресе земельного участка	—
1.1.	Сведения об ином месте нахождения земельного участка, не являющегося объектом адресации, в структурированном виде	Российская Федерация, Тюменская область, Тобольск город
1.2.	Дополнительные сведения о месте нахождения земельного участка	Местоположение установлено относительно ориентира, расположенного за пределами участка. Почтовый адрес ориентира: обл. Тюменская, г. Тобольск, С/Т Голубка, №24.
2.	Площадь земельного участка ± величина погрешности определения (вычисления) площади (Р ± ΔР), м²	852 ± 10
3.	Формула, примененная для вычисления предельной погрешности определения площади земельного участка, с подставленными значениями и итоговые (вычисленные) значения	3,5*0,10*√(852) = 10
4.	Площадь земельного участка согласно сведениям Единого государственного реестра недвижимости (Ркад), м²	852
5.	Оценка расхождения Р и Ркад (Р - Ркад), м²	0
6.	Предельный минимальный и максимальный размеры земельного участка (Рмин и Рмакс), м²	Рмин = 600 Рмакс = 1 500
7.	Вид (виды) разрешенного использования	садовый участок
7.1.	Дополнительные сведения об использовании земельного участка	—
8.	Кадастровый или иной государственный учетный номер (инвентарный) здания, сооружения, объекта незавершенного строительства, расположенного на земельном участке	—
9.	Сведения о земельных участках (землях общего пользования, территории общего пользования), посредством которых обеспечивается доступ	Земли (земельные участки) общего пользования
10.	Иные сведения	—
4. Пояснения к сведениям об уточняемом земельном участке с кадастровым номером	72:24:0607002:171 :	
1.	—	

1. Сведения о характерных точках границ уточняемого земельного участка с кадастровым номером 72:24:0607002:172 :

Система координат МСК-72, зона 2 Зона № 2

Обозначение характерных точек границ	Координаты, м				Метод определения координат	Формулы, примененные для расчета средней квадратической погрешности определения координат характерных точек границ (Mt), с подставленными в такие формулы значениями и итоговые (вычисленные) значения Mt, м	Описание закрепления точки
	содержатся в Едином государственном реестре недвижимости		определены в результате выполнения комплексных кадастровых работ				
	X	Y	X	Y			
1	2	3	4	5	6	7	8
н615У	—	—	450 539,77	2 537 487,68	Метод спутниковых геодезических измерений (определений)	Mt = 0,10	—
н616У	—	—	450 538,28	2 537 547,47			
н617У	—	—	450 527,13	2 537 547,59			
н618У	—	—	450 528,62	2 537 487,73			
н615У	—	—	450 539,77	2 537 487,68			

2. Сведения о частях границ уточняемого земельного участка с кадастровым номером 72:24:0607002:172 :

Обозначение части границ		Горизонтальное проложение (S), м	Описание прохождения части границ	Сведения о согласовании местоположения границ (согласовано/спорное)
от т.	до т.			
1	2	3	4	5
н615У	н616У	59,81	—	согласовано
н616У	н617У	11,15		
н617У	н618У	59,88		
н618У	н615У	11,15		

3. Сведения о характеристиках уточняемого земельного участка с кадастровым номером 72:24:0607002:172 :

№ п/п	Наименование характеристики земельного участка	Значение характеристики

1	2	3
1	2	3
1.	Сведения об адресе земельного участка	—
1.1.	Сведения об ином месте нахождения земельного участка, не являющегося объектом адресации, в структурированном виде	Российская Федерация, Тюменская область, Тобольск город
1.2.	Дополнительные сведения о месте нахождения земельного участка	Местоположение установлено относительно ориентира, расположенного за пределами участка. Почтовый адрес ориентира: обл. Тюменская, г. Тобольск, С/Т Голубка, №11.
2.	Площадь земельного участка ± величина погрешности определения (вычисления) площади (Р ± ΔР), м²	667 ± 9
3.	Формула, примененная для вычисления предельной погрешности определения площади земельного участка, с подставленными значениями и итоговые (вычисленные) значения	3,5*0,10*√(667) = 9
4.	Площадь земельного участка согласно сведениям Единого государственного реестра недвижимости (Ркад), м²	667
5.	Оценка расхождения Р и Ркад (Р - Ркад), м²	0
6.	Предельный минимальный и максимальный размеры земельного участка (Рмин и Рмакс), м²	Рмин = 600 Рмакс = 1 500
7.	Вид (виды) разрешенного использования	садовый участок
7.1.	Дополнительные сведения об использовании земельного участка	—
8.	Кадастровый или иной государственный учетный номер (инвентарный) здания, сооружения, объекта незавершенного строительства, расположенного на земельном участке	—
9.	Сведения о земельных участках (землях общего пользования, территории общего пользования), посредством которых обеспечивается доступ	Земли (земельные участки) общего пользования
10.	Иные сведения	—
4. Пояснения к сведениям об уточняемом земельном участке с кадастровым номером 72:24:0607002:172 :		
1.	—	

1. Сведения о характерных точках границ уточняемого земельного участка с кадастровым номером 72:24:0607002:173 :

Система координат МСК-72, зона 2 Зона № 2

Обозначение характерных точек границ	Координаты, м				Метод определения координат	Формулы, примененные для расчета средней квадратической погрешности определения координат характерных точек границ (Mt), с подставленными в такие формулы значениями и итоговые (вычисленные) значения Mt, м	Описание закрепления точки
	содержатся в Едином государственном реестре недвижимости		определены в результате выполнения комплексных кадастровых работ				
	X	Y	X	Y			
1	2	3	4	5	6	7	8
н619У	—	—	450 538,00	2 537 558,65	Метод спутниковых геодезических измерений (определений)	Mt = 0,10	—
н616У	—	—	450 538,28	2 537 547,47			
н615У	—	—	450 539,77	2 537 487,68			
н620У	—	—	450 550,07	2 537 488,64			
н621У	—	—	450 548,41	2 537 559,47			
н619У	—	—	450 538,00	2 537 558,65			

2. Сведения о частях границ уточняемого земельного участка с кадастровым номером 72:24:0607002:173 :

Обозначение части границ		Горизонтальное проложение (S), м	Описание прохождения части границ	Сведения о согласовании местоположения границ (согласовано/спорное)
от т.	до т.			
1	2	3	4	5
н619У	н616У	11,18	—	согласовано
н616У	н615У	59,81		
н615У	н620У	10,34		
н620У	н621У	70,85		
н621У	н619У	10,44		

3. Сведения о характеристиках уточняемого земельного участка с кадастровым номером 72:24:0607002:173 :

№ п/п	Наименование характеристики земельного участка	Значение характеристики

1	2	3
1	2	3
1.	Сведения об адресе земельного участка	—
1.1.	Сведения об ином месте нахождения земельного участка, не являющегося объектом адресации, в структурированном виде	Российская Федерация, Тюменская область, Тобольск город
1.2.	Дополнительные сведения о месте нахождения земельного участка	Местоположение установлено относительно ориентира, расположенного за пределами участка. Почтовый адрес ориентира: обл. Тюменская, г. Тобольск, С/Т Голубка, №12.
2.	Площадь земельного участка ± величина погрешности определения (вычисления) площади (Р ± ΔР), м²	736 ± 9
3.	Формула, примененная для вычисления предельной погрешности определения площади земельного участка, с подставленными значениями и итоговые (вычисленные) значения	3,5*0,10*√(736) = 9
4.	Площадь земельного участка согласно сведениям Единого государственного реестра недвижимости (Ркад), м²	736
5.	Оценка расхождения Р и Ркад (Р - Ркад), м²	0
6.	Предельный минимальный и максимальный размеры земельного участка (Рмин и Рмакс), м²	Рмин = 600 Рмакс = 1 500
7.	Вид (виды) разрешенного использования	садовый участок
7.1.	Дополнительные сведения об использовании земельного участка	—
8.	Кадастровый или иной государственный учетный номер (инвентарный) здания, сооружения, объекта незавершенного строительства, расположенного на земельном участке	—
9.	Сведения о земельных участках (землях общего пользования, территории общего пользования), посредством которых обеспечивается доступ	Земли (земельные участки) общего пользования
10.	Иные сведения	—
4. Пояснения к сведениям об уточняемом земельном участке с кадастровым номером	72:24:0607002:173 :	
1.	—	

1. Сведения о характерных точках границ уточняемого земельного участка с кадастровым номером 72:24:0607002:176 :

Система координат МСК-72, зона 2 Зона № 2

Обозначение характерных точек границ	Координаты, м				Метод определения координат	Формулы, примененные для расчета средней квадратической погрешности определения координат характерных точек границ (Mt), с подставленными в такие формулы значениями и итоговые (вычисленные) значения Mt, м	Описание закрепления точки
	содержатся в Едином государственном реестре недвижимости		определены в результате выполнения комплексных кадастровых работ				
	X	Y	X	Y			
1	2	3	4	5	6	7	8
н622У	—	—	450 608,69	2 537 560,44	Метод спутниковых геодезических измерений (определений)	Mt = 0,10	—
н623У	—	—	450 608,19	2 537 490,44			
н624У	—	—	450 618,69	2 537 490,37			
н625У	—	—	450 619,29	2 537 560,36			
н622У	—	—	450 608,69	2 537 560,44			

2. Сведения о частях границ уточняемого земельного участка с кадастровым номером 72:24:0607002:176 :

Обозначение части границ		Горизонтальное проложение (S), м	Описание прохождения части границ	Сведения о согласовании местоположения границ (согласовано/спорное)
от т.	до т.			
1	2	3	4	5
н622У	н623У	70,00	—	согласовано
н623У	н624У	10,50		
н624У	н625У	69,99		
н625У	н622У	10,60		

3. Сведения о характеристиках уточняемого земельного участка с кадастровым номером 72:24:0607002:176 :

№ п/п	Наименование характеристики земельного участка	Значение характеристики

1	2	3
1	2	3
1.	Сведения об адресе земельного участка	—
1.1.	Сведения об ином месте нахождения земельного участка, не являющегося объектом адресации, в структурированном виде	Российская Федерация, Тюменская область, Тобольск город
1.2.	Дополнительные сведения о месте нахождения земельного участка	Местоположение установлено относительно ориентира, расположенного за пределами участка. Почтовый адрес ориентира: обл. Тюменская, г. Тобольск, С/Т Голубка, №19.
2.	Площадь земельного участка ± величина погрешности определения (вычисления) площади (Р ± ΔР), м²	738 ± 10
3.	Формула, примененная для вычисления предельной погрешности определения площади земельного участка, с подставленными значениями и итоговые (вычисленные) значения	3,5*0,10*√(738) = 10
4.	Площадь земельного участка согласно сведениям Единого государственного реестра недвижимости (Ркад), м²	738
5.	Оценка расхождения Р и Ркад (Р - Ркад), м²	0
6.	Предельный минимальный и максимальный размеры земельного участка (Рмин и Рмакс), м²	Рмин = 600 Рмакс = 1 500
7.	Вид (виды) разрешенного использования	садовый участок
7.1.	Дополнительные сведения об использовании земельного участка	—
8.	Кадастровый или иной государственный учетный номер (инвентарный) здания, сооружения, объекта незавершенного строительства, расположенного на земельном участке	—
9.	Сведения о земельных участках (землях общего пользования, территории общего пользования), посредством которых обеспечивается доступ	Земли (земельные участки) общего пользования
10.	Иные сведения	—
4. Пояснения к сведениям об уточняемом земельном участке с кадастровым номером 72:24:0607002:176 :		
1.	—	

1. Сведения о характерных точках границ уточняемого земельного участка с кадастровым номером 72:24:0607002:177 :

Система координат МСК-72, зона 2 Зона № 2

Обозначение характерных точек границ	Координаты, м				Метод определения координат	Формулы, примененные для расчета средней квадратической погрешности определения координат характерных точек границ (Mt), с подставленными в такие формулы значениями и итоговые (вычисленные) значения Mt, м	Описание закрепления точки
	содержатся в Едином государственном реестре недвижимости		определены в результате выполнения комплексных кадастровых работ				
	X	Y	X	Y			
1	2	3	4	5	6	7	8
н29У	—	—	450 955,05	2 537 747,94	Метод спутниковых геодезических измерений (определений)	Mt = 0,10	—
н28У	—	—	450 950,85	2 537 712,79			
н626У	—	—	450 968,13	2 537 710,63			
н553У	—	—	450 968,57	2 537 714,10			
н552У	—	—	450 972,54	2 537 745,75			
н29У	—	—	450 955,05	2 537 747,94			

2. Сведения о частях границ уточняемого земельного участка с кадастровым номером 72:24:0607002:177 :

Обозначение части границ		Горизонтальное проложение (S), м	Описание прохождения части границ	Сведения о согласовании местоположения границ (согласовано/спорное)
от т.	до т.			
1	2	3	4	5
н29У	н28У	35,40	—	согласовано
н28У	н626У	17,41		
н626У	н553У	3,50		
н553У	н552У	31,90		
н552У	н29У	17,63		

3. Сведения о характеристиках уточняемого земельного участка с кадастровым номером 72:24:0607002:177 :

№ п/п	Наименование характеристики земельного участка	Значение характеристики

1	2	3
1	2	3
1.	Сведения об адресе земельного участка	—
1.1.	Сведения об ином месте нахождения земельного участка, не являющегося объектом адресации, в структурированном виде	Российская Федерация, Тюменская область, Тобольск город
1.2.	Дополнительные сведения о месте нахождения земельного участка	Местоположение установлено относительно ориентира, расположенного за пределами участка. Почтовый адрес ориентира: обл. Тюменская, г. Тобольск, С/Т Голубка, ул.Урожайная,37.
2.	Площадь земельного участка ± величина погрешности определения (вычисления) площади (Р ± ΔР), м²	620 ± 9
3.	Формула, примененная для вычисления предельной погрешности определения площади земельного участка, с подставленными значениями и итоговые (вычисленные) значения	3,5*0,10*√(620) = 9
4.	Площадь земельного участка согласно сведениям Единого государственного реестра недвижимости (Ркад), м²	620
5.	Оценка расхождения Р и Ркад (Р - Ркад), м²	0
6.	Предельный минимальный и максимальный размеры земельного участка (Рмин и Рмакс), м²	Рмин = 600 Рмакс = 1 500
7.	Вид (виды) разрешенного использования	садовый участок
7.1.	Дополнительные сведения об использовании земельного участка	—
8.	Кадастровый или иной государственный учетный номер (инвентарный) здания, сооружения, объекта незавершенного строительства, расположенного на земельном участке	—
9.	Сведения о земельных участках (землях общего пользования, территории общего пользования), посредством которых обеспечивается доступ	Земли (земельные участки) общего пользования
10.	Иные сведения	—
4. Пояснения к сведениям об уточняемом земельном участке с кадастровым номером 72:24:0607002:177 :		
1.	—	

1. Сведения о характерных точках границ уточняемого земельного участка с кадастровым номером 72:24:0607002:178 :

Система координат МСК-72, зона 2 Зона № 2

Обозначение характерных точек границ	Координаты, м				Метод определения координат	Формулы, примененные для расчета средней квадратической погрешности определения координат характерных точек границ (Mt), с подставленными в такие формулы значениями и итоговые (вычисленные) значения Mt, м	Описание закрепления точки
	содержатся в Едином государственном реестре недвижимости		определены в результате выполнения комплексных кадастровых работ				
	X	Y	X	Y			
1	2	3	4	5	6	7	8
н627У	—	—	451 097,37	2 537 736,82	Метод спутниковых геодезических измерений (определений)	Mt = 0,10	—
н521У	—	—	451 097,88	2 537 731,57			
н520У	—	—	451 097,39	2 537 720,92			
н519У	—	—	451 096,40	2 537 716,78			
н518У	—	—	451 095,53	2 537 698,21			
628	—	—	451 110,12	2 537 701,29	Аналитический метод		
н629У	—	—	451 125,31	2 537 704,05	Метод спутниковых геодезических измерений (определений)		
н630У	—	—	451 122,94	2 537 735,63			
н627У	—	—	451 097,37	2 537 736,82			

2. Сведения о частях границ уточняемого земельного участка с кадастровым номером 72:24:0607002:178 :

Обозначение части границ		Горизонтальное проложение (S), м	Описание прохождения части границ	Сведения о согласовании местоположения границ (согласовано/спорное)
от т.	до т.			
1	2	3	4	5
н627У	н521У	5,27	—	согласовано
н521У	н520У	10,66		

н520У	н519У	4,26		
1	2	3	4	5
н519У	н518У	18,59	—	согласовано
н518У	628	14,91		
628	н629У	15,44		
н629У	н630У	31,67		
н630У	н627У	25,60		

3. Сведения о характеристиках уточняемого земельного участка с кадастровым номером 72:24:0607002:178 :

№ п/п	Наименование характеристики земельного участка	Значение характеристики
1	2	3
1.	Сведения об адресе земельного участка	—
1.1.	Сведения об ином месте нахождения земельного участка, не являющегося объектом адресации, в структурированном виде	Российская Федерация, Тюменская область, Тобольск город
1.2.	Дополнительные сведения о месте нахождения земельного участка	Местоположение установлено относительно ориентира, расположенного за пределами участка. Почтовый адрес ориентира: обл. Тюменская, г. Тобольск, С/Т Голубка, ул.Урожайная,34в.
2.	Площадь земельного участка ± величина погрешности определения (вычисления) площади (Р ± ΔР), м²	957 ± 11
3.	Формула, примененная для вычисления предельной погрешности определения площади земельного участка, с подставленными значениями и итоговые (вычисленные) значения	3,5*0,10*√(957) = 11
4.	Площадь земельного участка согласно сведениям Единого государственного реестра недвижимости (Ркад), м²	957
5.	Оценка расхождения Р и Ркад (Р - Ркад), м²	0
6.	Предельный минимальный и максимальный размеры земельного участка (Рмин и Рмакс), м²	Рмин = 600 Рмакс = 1 500
7.	Вид (виды) разрешенного использования	садовый участок
7.1.	Дополнительные сведения об использовании земельного участка	—
8.	Кадастровый или иной государственный учетный номер (инвентарный) здания, сооружения, объекта незавершенного строительства, расположенного на земельном участке	—
9.	Сведения о земельных участках (землях общего пользования, территории общего пользования), посредством которых обеспечивается доступ	Земли (земельные участки) общего пользования

10.	Иные сведения	—

4. Пояснения к сведениям об уточняемом земельном участке с кадастровым номером 72:24:0607002:178 :

1.	—

1. Сведения о характерных точках границ уточняемого земельного участка с кадастровым номером 72:24:0607002:179 :

Система координат МСК-72, зона 2 Зона № 2

Обозначение характерных точек границ	Координаты, м				Метод определения координат	Формулы, примененные для расчета средней квадратической погрешности определения координат характерных точек границ (Mt), с подставленными в такие формулы значениями и итоговые (вычисленные) значения Mt, м	Описание закрепления точки
	содержатся в Едином государственном реестре недвижимости		определены в результате выполнения комплексных кадастровых работ				
	X	Y	X	Y			
1	2	3	4	5	6	7	8
н452У	—	—	450 723,63	2 537 778,88	Метод спутниковых геодезических измерений (определений)	Mt = 0,10	—
н451У	—	—	450 729,13	2 537 817,49			
н631У	—	—	450 711,97	2 537 819,94			
н632У	—	—	450 706,61	2 537 781,31			
н452У	—	—	450 723,63	2 537 778,88			

2. Сведения о частях границ уточняемого земельного участка с кадастровым номером 72:24:0607002:179 :

Обозначение части границ		Горизонтальное проложение (S), м	Описание прохождения части границ	Сведения о согласовании местоположения границ (согласовано/спорное)
от т.	до т.			
1	2	3	4	5
н452У	н451У	39,00	—	согласовано
н451У	н631У	17,33		
н631У	н632У	39,00		
н632У	н452У	17,19		

3. Сведения о характеристиках уточняемого земельного участка с кадастровым номером 72:24:0607002:179 :

№ п/п	Наименование характеристики земельного участка	Значение характеристики

1	2	3
1	2	3
1.	Сведения об адресе земельного участка	—
1.1.	Сведения об ином месте нахождения земельного участка, не являющегося объектом адресации, в структурированном виде	Российская Федерация, Тюменская область, Тобольск город
1.2.	Дополнительные сведения о месте нахождения земельного участка	Местоположение установлено относительно ориентира, расположенного за пределами участка. Почтовый адрес ориентира: обл. Тюменская, г. Тобольск, С/Т Голубка, ул.Урожайная,51.
2.	Площадь земельного участка ± величина погрешности определения (вычисления) площади (Р ± ΔР), м²	673 ± 9
3.	Формула, примененная для вычисления предельной погрешности определения площади земельного участка, с подставленными значениями и итоговые (вычисленные) значения	3,5*0,10*√(673) = 9
4.	Площадь земельного участка согласно сведениям Единого государственного реестра недвижимости (Ркад), м²	673
5.	Оценка расхождения Р и Ркад (Р - Ркад), м²	0
6.	Предельный минимальный и максимальный размеры земельного участка (Рмин и Рмакс), м²	Рмин = 600 Рмакс = 1 500
7.	Вид (виды) разрешенного использования	садовый участок
7.1.	Дополнительные сведения об использовании земельного участка	—
8.	Кадастровый или иной государственный учетный номер (инвентарный) здания, сооружения, объекта незавершенного строительства, расположенного на земельном участке	—
9.	Сведения о земельных участках (землях общего пользования, территории общего пользования), посредством которых обеспечивается доступ	Земли (земельные участки) общего пользования
10.	Иные сведения	—
4. Пояснения к сведениям об уточняемом земельном участке с кадастровым номером	72:24:0607002:179	:
1.	—	

1. Сведения о характерных точках границ уточняемого земельного участка с кадастровым номером 72:24:0607002:180 :

Система координат МСК-72, зона 2 Зона № 2

Обозначение характерных точек границ	Координаты, м				Метод определения координат	Формулы, примененные для расчета средней квадратической погрешности определения координат характерных точек границ (Mt), с подставленными в такие формулы значениями и итоговые (вычисленные) значения Mt, м	Описание закрепления точки
	содержатся в Едином государственном реестре недвижимости		определены в результате выполнения комплексных кадастровых работ				
	X	Y	X	Y			
1	2	3	4	5	6	7	8
н633У	—	—	450 718,84	2 537 716,79	Метод спутниковых геодезических измерений (определений)	Mt = 0,10	—
н634У	—	—	450 735,33	2 537 714,95			
н445У	—	—	450 737,85	2 537 737,62			
н444У	—	—	450 734,10	2 537 738,23			
443	—	—	450 734,36	2 537 740,56	Аналитический метод		
635	—	—	450 712,16	2 537 743,04			
н633У	—	—	450 718,84	2 537 716,79	Метод спутниковых геодезических измерений (определений)		

2. Сведения о частях границ уточняемого земельного участка с кадастровым номером 72:24:0607002:180 :

Обозначение части границ		Горизонтальное проложение (S), м	Описание прохождения части границ	Сведения о согласовании местоположения границ (согласовано/спорное)
от т.	до т.			
1	2	3	4	5
н633У	н634У	16,59	—	согласовано
н634У	н445У	22,81		
н445У	н444У	3,80		
н444У	443	2,34		
443	635	22,34		
635	н633У	27,09		

3. Сведения о характеристиках уточняемого земельного участка с кадастровым номером 72:24:0607002:180 :		
№ п/п	Наименование характеристики земельного участка	Значение характеристики
1	2	3
1.	Сведения об адресе земельного участка	—
1.1.	Сведения об ином месте нахождения земельного участка, не являющегося объектом адресации, в структурированном виде	Российская Федерация, Тюменская область, Тобольск город
1.2.	Дополнительные сведения о месте нахождения земельного участка	Местоположение установлено относительно ориентира, расположенного за пределами участка. Почтовый адрес ориентира: Тюменская область, г. Тобольск, С/Т Голубка, ул.Урожайная,51а.
2.	Площадь земельного участка ± величина погрешности определения (вычисления) площади (Р ± ΔР), м²	532 ± 8
3.	Формула, примененная для вычисления предельной погрешности определения площади земельного участка, с подставленными значениями и итоговые (вычисленные) значения	3,5*0,10*√(532) = 8
4.	Площадь земельного участка согласно сведениям Единого государственного реестра недвижимости (Ркад), м²	533
5.	Оценка расхождения Р и Ркад (Р - Ркад), м²	1
6.	Предельный минимальный и максимальный размеры земельного участка (Рмин и Рмакс), м²	Рмин = 600 Рмакс = 1 500
7.	Вид (виды) разрешенного использования	садовый участок
7.1.	Дополнительные сведения об использовании земельного участка	—
8.	Кадастровый или иной государственный учетный номер (инвентарный) здания, сооружения, объекта незавершенного строительства, расположенного на земельном участке	—
9.	Сведения о земельных участках (землях общего пользования, территории общего пользования), посредством которых обеспечивается доступ	Земли (земельные участки) общего пользования
10.	Иные сведения	—
4. Пояснения к сведениям об уточняемом земельном участке с кадастровым номером 72:24:0607002:180 :		
1.	—	

1. Сведения о характерных точках границ уточняемого земельного участка с кадастровым номером 72:24:0607002:181 :

Система координат МСК-72, зона 2 Зона № 2

Обозначение характерных точек границ	Координаты, м				Метод определения координат	Формулы, примененные для расчета средней квадратической погрешности определения координат характерных точек границ (Mt), с подставленными в такие формулы значениями и итоговые (вычисленные) значения Mt, м	Описание закрепления точки
	содержатся в Едином государственном реестре недвижимости		определены в результате выполнения комплексных кадастровых работ				
	X	Y	X	Y			
1	2	3	4	5	6	7	8
н447У	—	—	450 756,13	2 537 769,08	Метод спутниковых геодезических измерений (определений)	Mt = 0,10	—
н446У	—	—	450 749,86	2 537 735,67			
н636У	—	—	450 746,55	2 537 717,97			
н637У	—	—	450 763,80	2 537 715,63			
н557У	—	—	450 764,85	2 537 721,24			
н556У	—	—	450 773,38	2 537 766,74			
н447У	—	—	450 756,13	2 537 769,08			

2. Сведения о частях границ уточняемого земельного участка с кадастровым номером 72:24:0607002:181 :

Обозначение части границ		Горизонтальное проложение (S), м	Описание прохождения части границ	Сведения о согласовании местоположения границ (согласовано/спорное)
от т.	до т.			
1	2	3	4	5
н447У	н446У	33,99	—	согласовано
н446У	н636У	18,01		
н636У	н637У	17,41		
н637У	н557У	5,71		
н557У	н556У	46,29		
н556У	н447У	17,41		

3. Сведения о характеристиках уточняемого земельного участка с кадастровым номером 72:24:0607002:181 :		
№ п/п	Наименование характеристики земельного участка	Значение характеристики
1	2	3
1.	Сведения об адресе земельного участка	—
1.1.	Сведения об ином месте нахождения земельного участка, не являющегося объектом адресации, в структурированном виде	Российская Федерация, Тюменская область, Тобольск город
1.2.	Дополнительные сведения о месте нахождения земельного участка	Местоположение установлено относительно ориентира, расположенного за пределами участка. Почтовый адрес ориентира: обл. Тюменская, г. Тобольск, С/Т Голубка, ул.Урожайная,48.
2.	Площадь земельного участка ± величина погрешности определения (вычисления) площади (Р ± ΔР), м²	904 ± 11
3.	Формула, примененная для вычисления предельной погрешности определения площади земельного участка, с подставленными значениями и итоговые (вычисленные) значения	3,5*0,10*√(904) = 11
4.	Площадь земельного участка согласно сведениям Единого государственного реестра недвижимости (Ркад), м²	904
5.	Оценка расхождения Р и Ркад (Р - Ркад), м²	0
6.	Предельный минимальный и максимальный размеры земельного участка (Рмин и Рмакс), м²	Рмин = 600 Рмакс = 1 500
7.	Вид (виды) разрешенного использования	садовый участок
7.1.	Дополнительные сведения об использовании земельного участка	—
8.	Кадастровый или иной государственный учетный номер (инвентарный) здания, сооружения, объекта незавершенного строительства, расположенного на земельном участке	—
9.	Сведения о земельных участках (землях общего пользования, территории общего пользования), посредством которых обеспечивается доступ	Земли (земельные участки) общего пользования
10.	Иные сведения	—
4. Пояснения к сведениям об уточняемом земельном участке с кадастровым номером 72:24:0607002:181 :		
1.	—	

1. Сведения о характерных точках границ уточняемого земельного участка с кадастровым номером 72:24:0607002:185 :

Система координат МСК-72, зона 2 Зона № 2

Обозначение характерных точек границ	Координаты, м				Метод определения координат	Формулы, примененные для расчета средней квадратической погрешности определения координат характерных точек границ (Mt), с подставленными в такие формулы значениями и итоговые (вычисленные) значения Mt, м	Описание закрепления точки
	содержатся в Едином государственном реестре недвижимости		определены в результате выполнения комплексных кадастровых работ				
	X	Y	X	Y			
1	2	3	4	5	6	7	8
н638У	—	—	450 013,76	2 537 840,78	Метод спутниковых геодезических измерений (определений)	Mt = 0,10	—
н639У	—	—	450 023,17	2 537 836,77			
640	—	—	450 044,22	2 537 886,12	Аналитический метод		
641	—	—	450 034,93	2 537 890,51			
н638У	—	—	450 013,76	2 537 840,78	Метод спутниковых геодезических измерений (определений)		

2. Сведения о частях границ уточняемого земельного участка с кадастровым номером 72:24:0607002:185 :

Обозначение части границ		Горизонтальное проложение (S), м	Описание прохождения части границ	Сведения о согласовании местоположения границ (согласовано/спорное)
от т.	до т.			
1	2	3	4	5
н638У	н639У	10,23	—	согласовано
н639У	640	53,65		
640	641	10,28		
641	н638У	54,05		

3. Сведения о характеристиках уточняемого земельного участка с кадастровым номером 72:24:0607002:185 :

№ п/п	Наименование характеристики земельного участка	Значение характеристики
1	2	3

1	2	3
1.	Сведения об адресе земельного участка	—
1.1.	Сведения об ином месте нахождения земельного участка, не являющегося объектом адресации, в структурированном виде	Российская Федерация, Тюменская область, Тобольск город
1.2.	Дополнительные сведения о месте нахождения земельного участка	обл. Тюменская, г. Тобольск, С/к Прибрежный, ул. Урожайная, 15 в районе ДОЗ
2.	Площадь земельного участка ± величина погрешности определения (вычисления) площади (Р ± ΔР), м²	552 ± 8
3.	Формула, примененная для вычисления предельной погрешности определения площади земельного участка, с подставленными значениями и итоговые (вычисленные) значения	3,5*0,10*√(552) = 8
4.	Площадь земельного участка согласно сведениям Единого государственного реестра недвижимости (Ркад), м²	587
5.	Оценка расхождения Р и Ркад (Р - Ркад), м²	35
6.	Предельный минимальный и максимальный размеры земельного участка (Рмин и Рмакс), м²	Рмин = 600 Рмакс = 1 500
7.	Вид (виды) разрешенного использования	садовый участок
7.1.	Дополнительные сведения об использовании земельного участка	—
8.	Кадастровый или иной государственный учетный номер (инвентарный) здания, сооружения, объекта незавершенного строительства, расположенного на земельном участке	—
9.	Сведения о земельных участках (землях общего пользования, территории общего пользования), посредством которых обеспечивается доступ	Земли (земельные участки) общего пользования
10.	Иные сведения	—
4. Пояснения к сведениям об уточняемом земельном участке с кадастровым номером	72:24:0607002:185 :	
1.	—	

1. Сведения о характерных точках границ уточняемого земельного участка с кадастровым номером 72:24:0607002:190 :

Система координат МСК-72, зона 2 Зона № 2

Обозначение характерных точек границ	Координаты, м				Метод определения координат	Формулы, примененные для расчета средней квадратической погрешности определения координат характерных точек границ (Mt), с подставленными в такие формулы значениями и итоговые (вычисленные) значения Mt, м	Описание закрепления точки
	содержатся в Едином государственном реестре недвижимости		определены в результате выполнения комплексных кадастровых работ				
	X	Y	X	Y			
1	2	3	4	5	6	7	8
н642У	—	—	450 166,42	2 537 763,45	Метод спутниковых геодезических измерений (определений)	Mt = 0,10	—
643	—	—	450 166,05	2 537 762,54	Аналитический метод		
644	—	—	450 148,66	2 537 719,97			
645	—	—	450 152,40	2 537 718,47			
н646У	—	—	450 158,96	2 537 715,44	Метод спутниковых геодезических измерений (определений)		
н647У	—	—	450 176,13	2 537 757,97			
н648У	—	—	450 176,55	2 537 759,02			
н642У	—	—	450 166,42	2 537 763,45			

2. Сведения о частях границ уточняемого земельного участка с кадастровым номером 72:24:0607002:190 :

Обозначение части границ		Горизонтальное проложение (S), м	Описание прохождения части границ	Сведения о согласовании местоположения границ (согласовано/спорное)
от т.	до т.			
1	2	3	4	5
н642У	643	0,98	—	согласовано
643	644	45,98		
644	645	4,03		
645	н646У	7,23		
н646У	н647У	45,87		
н647У	н648У	1,13		
н648У	н642У	11,06		

3. Сведения о характеристиках уточняемого земельного участка с кадастровым номером 72:24:0607002:190 :		
№ п/п	Наименование характеристики земельного участка	Значение характеристики
1	2	3
1.	Сведения об адресе земельного участка	—
1.1.	Сведения об ином месте нахождения земельного участка, не являющегося объектом адресации, в структурированном виде	Российская Федерация, Тюменская область, Тобольск город, Прибрежный садовое некоммерческое товарищество
1.2.	Дополнительные сведения о месте нахождения земельного участка	Местоположение установлено относительно ориентира, расположенного за пределами участка. Почтовый адрес ориентира: обл. Тюменская, г. Тобольск, с/к Прибрежный, ул. Урожайная, 38.
2.	Площадь земельного участка ± величина погрешности определения (вычисления) площади (Р ± ΔР), м²	523 ± 8
3.	Формула, примененная для вычисления предельной погрешности определения площади земельного участка, с подставленными значениями и итоговые (вычисленные) значения	3,5*0,10*√(523) = 8
4.	Площадь земельного участка согласно сведениям Единого государственного реестра недвижимости (Ркад), м²	564
5.	Оценка расхождения Р и Ркад (Р - Ркад), м²	41
6.	Предельный минимальный и максимальный размеры земельного участка (Рмин и Рмакс), м²	Рмин = 600 Рмакс = 1 500
7.	Вид (виды) разрешенного использования	садовый участок
7.1.	Дополнительные сведения об использовании земельного участка	—
8.	Кадастровый или иной государственный учетный номер (инвентарный) здания, сооружения, объекта незавершенного строительства, расположенного на земельном участке	—
9.	Сведения о земельных участках (землях общего пользования, территории общего пользования), посредством которых обеспечивается доступ	Земли (земельные участки) общего пользования
10.	Иные сведения	—
4. Пояснения к сведениям об уточняемом земельном участке с кадастровым номером 72:24:0607002:190 :		
1.	—	

1. Сведения о характерных точках границ уточняемого земельного участка с кадастровым номером 72:24:0607002:192 :

Система координат МСК-72, зона 2 Зона № 2

Обозначение характерных точек границ	Координаты, м				Метод определения координат	Формулы, примененные для расчета средней квадратической погрешности определения координат характерных точек границ (Mt), с подставленными в такие формулы значениями и итоговые (вычисленные) значения Mt, м	Описание закрепления точки
	содержатся в Едином государственном реестре недвижимости		определены в результате выполнения комплексных кадастровых работ				
	X	Y	X	Y			
1	2	3	4	5	6	7	8
654	—	—	450 473,39	2 537 714,59	Аналитический метод	Mt = 0,10	—
655	—	—	450 476,83	2 537 724,97			
656	—	—	450 485,22	2 537 748,71			
657	—	—	450 490,67	2 537 766,33			
н658У	—	—	450 480,46	2 537 767,93	Метод спутниковых геодезических измерений (определений)		
н659У	—	—	450 461,88	2 537 717,19			
654	—	—	450 473,39	2 537 714,59	Аналитический метод		

2. Сведения о частях границ уточняемого земельного участка с кадастровым номером 72:24:0607002:192 :

Обозначение части границ		Горизонтальное проложение (S), м	Описание прохождения части границ	Сведения о согласовании местоположения границ (согласовано/спорное)
от т.	до т.			
1	2	3	4	5
654	655	10,94	—	согласовано
655	656	25,18		
656	657	18,44		
657	н658У	10,33		
н658У	н659У	54,03		
н659У	654	11,80		

3. Сведения о характеристиках уточняемого земельного участка с кадастровым номером 72:24:0607002:192 :

№ п/п	Наименование характеристики земельного участка	Значение характеристики

1	2	3
1	2	3
1.	Сведения об адресе земельного участка	—
1.1.	Сведения об ином месте нахождения земельного участка, не являющегося объектом адресации, в структурированном виде	Российская Федерация, Тюменская область, Тобольск город, Прибрежный садовое некоммерческое товарищество
1.2.	Дополнительные сведения о месте нахождения земельного участка	Местоположение установлено относительно ориентира, расположенного за пределами участка. Почтовый адрес ориентира: обл. Тюменская, г. Тобольск, с/к Прибрежный, ул. Солнечная, 90.
2.	Площадь земельного участка ± величина погрешности определения (вычисления) площади (Р ± ΔР), м²	603 ± 9
3.	Формула, примененная для вычисления предельной погрешности определения площади земельного участка, с подставленными значениями и итоговые (вычисленные) значения	3,5*0,10*√(603) = 9
4.	Площадь земельного участка согласно сведениям Единого государственного реестра недвижимости (Ркад), м²	649
5.	Оценка расхождения Р и Ркад (Р - Ркад), м²	46
6.	Предельный минимальный и максимальный размеры земельного участка (Рмин и Рмакс), м²	Рмин = 600 Рмакс = 1 500
7.	Вид (виды) разрешенного использования	садовый участок
7.1.	Дополнительные сведения об использовании земельного участка	—
8.	Кадастровый или иной государственный учетный номер (инвентарный) здания, сооружения, объекта незавершенного строительства, расположенного на земельном участке	—
9.	Сведения о земельных участках (землях общего пользования, территории общего пользования), посредством которых обеспечивается доступ	Земли (земельные участки) общего пользования
10.	Иные сведения	—
4. Пояснения к сведениям об уточняемом земельном участке с кадастровым номером	72:24:0607002:192	:
1.	—	

1. Сведения о характерных точках границ уточняемого земельного участка с кадастровым номером 72:24:0607002:193 :

Система координат МСК-72, зона 2 Зона № 2

Обозначение характерных точек границ	Координаты, м				Метод определения координат	Формулы, примененные для расчета средней квадратической погрешности определения координат характерных точек границ (Mt), с подставленными в такие формулы значениями и итоговые (вычисленные) значения Mt, м	Описание закрепления точки
	содержатся в Едином государственном реестре недвижимости		определены в результате выполнения комплексных кадастровых работ				
	X	Y	X	Y			
1	2	3	4	5	6	7	8
н660У	—	—	450 387,89	2 537 559,18	Метод спутниковых геодезических измерений (определений)	Mt = 0,10	—
н661У	—	—	450 373,19	2 537 507,22			
н662У	—	—	450 384,52	2 537 503,16			
н663У	—	—	450 399,21	2 537 555,13			
н660У	—	—	450 387,89	2 537 559,18			

2. Сведения о частях границ уточняемого земельного участка с кадастровым номером 72:24:0607002:193 :

Обозначение части границ		Горизонтальное проложение (S), м	Описание прохождения части границ	Сведения о согласовании местоположения границ (согласовано/спорное)
от т.	до т.			
1	2	3	4	5
н660У	н661У	54,00	—	согласовано
н661У	н662У	12,04		
н662У	н663У	54,01		
н663У	н660У	12,02		

3. Сведения о характеристиках уточняемого земельного участка с кадастровым номером 72:24:0607002:193 :

№ п/п	Наименование характеристики земельного участка	Значение характеристики

1	2	3
1	2	3
1.	Сведения об адресе земельного участка	—
1.1.	Сведения об ином месте нахождения земельного участка, не являющегося объектом адресации, в структурированном виде	Российская Федерация, Тюменская область, Тобольск город, Прибрежный садовое некоммерческое товарищество
1.2.	Дополнительные сведения о месте нахождения земельного участка	Местоположение установлено относительно ориентира, расположенного за пределами участка. Почтовый адрес ориентира: обл. Тюменская, г. Тобольск, с/к Прибрежный, ул. Набережная, 80.
2.	Площадь земельного участка ± величина погрешности определения (вычисления) площади (Р ± ΔР), м²	648 ± 9
3.	Формула, примененная для вычисления предельной погрешности определения площади земельного участка, с подставленными значениями и итоговые (вычисленные) значения	3,5*0,10*√(648) = 9
4.	Площадь земельного участка согласно сведениям Единого государственного реестра недвижимости (Ркад), м²	648
5.	Оценка расхождения Р и Ркад (Р - Ркад), м²	0
6.	Предельный минимальный и максимальный размеры земельного участка (Рмин и Рмакс), м²	Рмин = 600 Рмакс = 1 500
7.	Вид (виды) разрешенного использования	садовый участок
7.1.	Дополнительные сведения об использовании земельного участка	—
8.	Кадастровый или иной государственный учетный номер (инвентарный) здания, сооружения, объекта незавершенного строительства, расположенного на земельном участке	—
9.	Сведения о земельных участках (землях общего пользования, территории общего пользования), посредством которых обеспечивается доступ	Земли (земельные участки) общего пользования
10.	Иные сведения	—
4. Пояснения к сведениям об уточняемом земельном участке с кадастровым номером	72:24:0607002:193 :	
1.	—	

1. Сведения о характерных точках границ уточняемого земельного участка с кадастровым номером 72:24:0607002:194 :

Система координат МСК-72, зона 2 Зона № 2

Обозначение характерных точек границ	Координаты, м				Метод определения координат	Формулы, примененные для расчета средней квадратической погрешности определения координат характерных точек границ (Mt), с подставленными в такие формулы значениями и итоговые (вычисленные) значения Mt, м	Описание закрепления точки
	содержатся в Едином государственном реестре недвижимости		определены в результате выполнения комплексных кадастровых работ				
	X	Y	X	Y			
1	2	3	4	5	6	7	8
н664У	—	—	450 277,23	2 537 599,61	Метод спутниковых геодезических измерений (определений)	Mt = 0,10	—
н665У	—	—	450 260,69	2 537 541,94			
н666У	—	—	450 272,89	2 537 537,29			
667	—	—	450 275,24	2 537 545,50	Аналитический метод		
668	—	—	450 288,93	2 537 593,24			
н669У	—	—	450 289,43	2 537 594,97	Метод спутниковых геодезических измерений (определений)		
н664У	—	—	450 277,23	2 537 599,61			

2. Сведения о частях границ уточняемого земельного участка с кадастровым номером 72:24:0607002:194 :

Обозначение части границ		Горизонтальное проложение (S), м	Описание прохождения части границ	Сведения о согласовании местоположения границ (согласовано/спорное)
от т.	до т.			
1	2	3	4	5
н664У	н665У	60,00	—	согласовано
н665У	н666У	13,06		
н666У	667	8,54		
667	668	49,66		
668	н669У	1,80		
н669У	н664У	13,05		

3. Сведения о характеристиках уточняемого земельного участка с кадастровым номером 72:24:0607002:194 :		
№ п/п	Наименование характеристики земельного участка	Значение характеристики
1	2	3
1.	Сведения об адресе земельного участка	—
1.1.	Сведения об ином месте нахождения земельного участка, не являющегося объектом адресации, в структурированном виде	Российская Федерация, Тюменская область, Тобольск город, Прибрежный садовое некоммерческое товарищество
1.2.	Дополнительные сведения о месте нахождения земельного участка	Местоположение установлено относительно ориентира, расположенного за пределами участка. Почтовый адрес ориентира: обл. Тюменская, г. Тобольск, с/к Прибрежный, ул. Набережная, 64.
2.	Площадь земельного участка ± величина погрешности определения (вычисления) площади (Р ± ΔР), м²	780 ± 10
3.	Формула, примененная для вычисления предельной погрешности определения площади земельного участка, с подставленными значениями и итоговые (вычисленные) значения	3,5*0,10*√(780) = 10
4.	Площадь земельного участка согласно сведениям Единого государственного реестра недвижимости (Ркад), м²	780
5.	Оценка расхождения Р и Ркад (Р - Ркад), м²	0
6.	Предельный минимальный и максимальный размеры земельного участка (Рмин и Рмакс), м²	Рмин = 600 Рмакс = 1 500
7.	Вид (виды) разрешенного использования	садовый участок
7.1.	Дополнительные сведения об использовании земельного участка	—
8.	Кадастровый или иной государственный учетный номер (инвентарный) здания, сооружения, объекта незавершенного строительства, расположенного на земельном участке	—
9.	Сведения о земельных участках (землях общего пользования, территории общего пользования), посредством которых обеспечивается доступ	Земли (земельные участки) общего пользования
10.	Иные сведения	—
4. Пояснения к сведениям об уточняемом земельном участке с кадастровым номером 72:24:0607002:194 :		
1.	—	

1. Сведения о характерных точках границ уточняемого земельного участка с кадастровым номером 72:24:0607002:195 :

Система координат МСК-72, зона 2 Зона № 2

Обозначение характерных точек границ	Координаты, м				Метод определения координат	Формулы, примененные для расчета средней квадратической погрешности определения координат характерных точек границ (Mt), с подставленными в такие формулы значениями и итоговые (вычисленные) значения Mt, м	Описание закрепления точки
	содержатся в Едином государственном реестре недвижимости		определены в результате выполнения комплексных кадастровых работ				
	X	Y	X	Y			
1	2	3	4	5	6	7	8
н670У	—	—	450 039,20	2 537 708,15	Метод спутниковых геодезических измерений (определений)	Mt = 0,10	—
н671У	—	—	450 016,48	2 537 652,62			
н672У	—	—	450 026,66	2 537 648,46			
н673У	—	—	450 049,38	2 537 703,99			
н670У	—	—	450 039,20	2 537 708,15			

2. Сведения о частях границ уточняемого земельного участка с кадастровым номером 72:24:0607002:195 :

Обозначение части границ		Горизонтальное проложение (S), м	Описание прохождения части границ	Сведения о согласовании местоположения границ (согласовано/спорное)
от т.	до т.			
1	2	3	4	5
н670У	н671У	60,00	—	согласовано
н671У	н672У	11,00		
н672У	н673У	60,00		
н673У	н670У	11,00		

3. Сведения о характеристиках уточняемого земельного участка с кадастровым номером 72:24:0607002:195 :

№ п/п	Наименование характеристики земельного участка	Значение характеристики

1	2	3
1	2	3
1.	Сведения об адресе земельного участка	—
1.1.	Сведения об ином месте нахождения земельного участка, не являющегося объектом адресации, в структурированном виде	Российская Федерация, Тюменская область, Тобольск город, Прибрежный садовое некоммерческое товарищество
1.2.	Дополнительные сведения о месте нахождения земельного участка	Местоположение установлено относительно ориентира, расположенного за пределами участка. Почтовый адрес ориентира: обл. Тюменская, г. Тобольск, с/к Прибрежный, ул. Набережная, 22.
2.	Площадь земельного участка ± величина погрешности определения (вычисления) площади (Р ± ΔР), м²	660 ± 9
3.	Формула, примененная для вычисления предельной погрешности определения площади земельного участка, с подставленными значениями и итоговые (вычисленные) значения	3,5*0,10*√(660) = 9
4.	Площадь земельного участка согласно сведениям Единого государственного реестра недвижимости (Ркад), м²	660
5.	Оценка расхождения Р и Ркад (Р - Ркад), м²	0
6.	Предельный минимальный и максимальный размеры земельного участка (Рмин и Рмакс), м²	Рмин = 600 Рмакс = 1 500
7.	Вид (виды) разрешенного использования	садовый участок
7.1.	Дополнительные сведения об использовании земельного участка	—
8.	Кадастровый или иной государственный учетный номер (инвентарный) здания, сооружения, объекта незавершенного строительства, расположенного на земельном участке	—
9.	Сведения о земельных участках (землях общего пользования, территории общего пользования), посредством которых обеспечивается доступ	Земли (земельные участки) общего пользования
10.	Иные сведения	—
4. Пояснения к сведениям об уточняемом земельном участке с кадастровым номером	72:24:0607002:195	:
1.	—	

1. Сведения о характерных точках границ уточняемого земельного участка с кадастровым номером 72:24:0607002:198 :

Система координат МСК-72, зона 2 Зона № 2

Обозначение характерных точек границ	Координаты, м				Метод определения координат	Формулы, примененные для расчета средней квадратической погрешности определения координат характерных точек границ (Mt), с подставленными в такие формулы значениями и итоговые (вычисленные) значения Mt, м	Описание закрепления точки
	содержатся в Едином государственном реестре недвижимости		определены в результате выполнения комплексных кадастровых работ				
	X	Y	X	Y			
1	2	3	4	5	6	7	8
674	—	—	450 637,00	2 537 644,19	Аналитический метод	Mt = 0,10	—
675	—	—	450 644,73	2 537 687,64			
195	—	—	450 630,58	2 537 688,79			
н194У	—	—	450 623,34	2 537 645,18	Метод спутниковых геодезических измерений (определений)		
674	—	—	450 637,00	2 537 644,19	Аналитический метод		

2. Сведения о частях границ уточняемого земельного участка с кадастровым номером 72:24:0607002:198 :

Обозначение части границ		Горизонтальное проложение (S), м	Описание прохождения части границ	Сведения о согласовании местоположения границ (согласовано/спорное)
от т.	до т.			
1	2	3	4	5
674	675	44,13	—	согласовано
675	195	14,20		
195	н194У	44,21		
н194У	674	13,70		

3. Сведения о характеристиках уточняемого земельного участка с кадастровым номером 72:24:0607002:198 :

№ п/п	Наименование характеристики земельного участка	Значение характеристики
1	2	3
1.	Сведения об адресе земельного участка	—
1.1.	Сведения об ином месте нахождения земельного участка, не являющегося объектом адресации, в структурированном виде	Российская Федерация, Тюменская область, Тобольск город, Прибрежный садовое некоммерческое товарищество

1.2.	Дополнительные сведения о месте нахождения земельного участка	Местоположение установлено относительно ориентира, расположенного за пределами участка. Почтовый адрес ориентира: обл. Тюменская, г. Тобольск, с/к Прибрежный, ул. Урожайная, 115.
1	2	3
2.	Площадь земельного участка ± величина погрешности определения (вычисления) площади (Р ± ΔР), м²	613 ± 9
3.	Формула, примененная для вычисления предельной погрешности определения площади земельного участка, с подставленными значениями и итоговые (вычисленные) значения	3,5*0,10*√(613) = 9
4.	Площадь земельного участка согласно сведениям Единого государственного реестра недвижимости (Ркад), м²	626
5.	Оценка расхождения Р и Ркад (Р - Ркад), м²	13
6.	Предельный минимальный и максимальный размеры земельного участка (Рмин и Рмакс), м²	Рмин = 600 Рмакс = 1 500
7.	Вид (виды) разрешенного использования	садовый участок
7.1.	Дополнительные сведения об использовании земельного участка	—
8.	Кадастровый или иной государственный учетный номер (инвентарный) здания, сооружения, объекта незавершенного строительства, расположенного на земельном участке	—
9.	Сведения о земельных участках (землях общего пользования, территории общего пользования), посредством которых обеспечивается доступ	Земли (земельные участки) общего пользования
10.	Иные сведения	—

4. Пояснения к сведениям об уточняемом земельном участке с кадастровым номером 72:24:0607002:198 :

1.	—

1. Сведения о характерных точках границ уточняемого земельного участка с кадастровым номером 72:24:0607002:199 :

Система координат МСК-72, зона 2 Зона № 2

Обозначение характерных	Координаты, м		Метод определения координат	Формулы, примененные для расчета средней квадратической погрешности определения координат характерных точек границ (Mt), с подставленными в	Описание закрепления точки
	содержатся в Едином государственном реестре недвижимости	определены в результате выполнения комплексных кадастровых работ			

точек границ	X	Y	X	Y		такие формулы значениями и итоговые (вычисленные) значения Mt, м	
1	2	3	4	5	6	7	8
676	—	—	450 228,35	2 537 681,56	Аналитический метод	Mt = 0,10	—
1	2	3	4	5	6	7	8
677	—	—	450 219,23	2 537 685,23	Аналитический метод	Mt = 0,10	—
н678У	—	—	450 200,24	2 537 638,05	Метод спутниковых геодезических измерений (определений)		
н679У	—	—	450 209,36	2 537 634,38			
676	—	—	450 228,35	2 537 681,56	Аналитический метод		

2. Сведения о частях границ уточняемого земельного участка с кадастровым номером 72:24:0607002:199 :

Обозначение части границ		Горизонтальное проложение (S), м	Описание прохождения части границ	Сведения о согласовании местоположения границ (согласовано/спорное)
от т.	до т.			
1	2	3	4	5
676	677	9,83	—	согласовано
677	н678У	50,86		
н678У	н679У	9,83		
н679У	676	50,86		

3. Сведения о характеристиках уточняемого земельного участка с кадастровым номером 72:24:0607002:199 :

№ п/п	Наименование характеристики земельного участка	Значение характеристики
1	2	3
1.	Сведения об адресе земельного участка	—
1.1.	Сведения об ином месте нахождения земельного участка, не являющегося объектом адресации, в структурированном виде	Российская Федерация, Тюменская область, Тобольск город, с/к Прибрежный территория, Набережная улица
1.2.	Дополнительные сведения о месте нахождения земельного участка	Местоположение установлено относительно ориентира, расположенного в границах участка. Почтовый адрес ориентира: обл. Тюменская, г. Тобольск, с/к Прибрежный, ул. Набережная, 47.
2.	Площадь земельного участка ± величина погрешности определения (вычисления) площади (P ± ΔP), м²	500 ± 8
3.	Формула, примененная для вычисления предельной погрешности определения площади земельного участка, с подставленными значениями и итоговые (вычисленные) значения	3,5*0,10*√(500) = 8

4.	Площадь земельного участка согласно сведениям Единого государственного реестра недвижимости (Ркад), м²	500
5.	Оценка расхождения Р и Ркад (Р - Ркад), м²	0
6.	Предельный минимальный и максимальный размеры земельного участка (Рмин и Рмакс), м²	Рмин = 600 Рмакс = 1 500
1	2	3
7.	Вид (виды) разрешенного использования	садовый участок
7.1.	Дополнительные сведения об использовании земельного участка	—
8.	Кадастровый или иной государственный учетный номер (инвентарный) здания, сооружения, объекта незавершенного строительства, расположенного на земельном участке	—
9.	Сведения о земельных участках (землях общего пользования, территории общего пользования), посредством которых обеспечивается доступ	Земли (земельные участки) общего пользования
10.	Иные сведения	—

4. Пояснения к сведениям об уточняемом земельном участке с кадастровым номером 72:24:0607002:199 :

1.	—

1. Сведения о характерных точках границ уточняемого земельного участка с кадастровым номером 72:24:0607002:201 :

Система координат МСК-72, зона 2 Зона № 2

Обозначение характерных точек границ	Координаты, м				Метод определения координат	Формулы, примененные для расчета средней квадратической погрешности определения координат характерных точек границ (Mt), с подставленными в такие формулы значениями и итоговые (вычисленные) значения Mt, м	Описание закрепления точки
	содержатся в Едином государственном реестре недвижимости		определены в результате выполнения комплексных кадастровых работ				
	X	Y	X	Y			
1	2	3	4	5	6	7	8
н680У	—	—	450 204,06	2 537 594,08	Метод спутниковых геодезических измерений (определений)	Mt = 0,10	—
н681У	—	—	450 181,10	2 537 603,96			
н682У	—	—	450 171,22	2 537 580,99			

н683У	—	—	450 194,18	2 537 571,12
н680У	—	—	450 204,06	2 537 594,08

2. Сведения о частях границ уточняемого земельного участка с кадастровым номером 72:24:0607002:201 :

Обозначение части границ		Горизонтальное проложение (S), м	Описание прохождения части границ	Сведения о согласовании местоположения границ (согласовано/спорное)
от т.	до т.			
1	2	3	4	5
н680У	н681У	25,00	—	согласовано
н681У	н682У	25,00		
н682У	н683У	24,99		
н683У	н680У	25,00		

3. Сведения о характеристиках уточняемого земельного участка с кадастровым номером 72:24:0607002:201 :

№ п/п	Наименование характеристики земельного участка	Значение характеристики
1	2	3
1.	Сведения об адресе земельного участка	—
1.1.	Сведения об ином месте нахождения земельного участка, не являющегося объектом адресации, в структурированном виде	Российская Федерация, Тюменская область, Тобольск город, Прибрежный садовое некоммерческое товарищество
1.2.	Дополнительные сведения о месте нахождения земельного участка	Местоположение установлено относительно ориентира, расположенного за пределами участка. Почтовый адрес ориентира: обл. Тюменская, г. Тобольск, с/к Прибрежный, ул. Набережная, 50а.
2.	Площадь земельного участка ± величина погрешности определения (вычисления) площади (Р ± ΔР), м²	625 ± 9
3.	Формула, примененная для вычисления предельной погрешности определения площади земельного участка, с подставленными значениями и итоговые (вычисленные) значения	$3,5*0,10*\sqrt{(625)} = 9$
4.	Площадь земельного участка согласно сведениям Единого государственного реестра недвижимости (Ркад), м²	625
5.	Оценка расхождения Р и Ркад (Р - Ркад), м²	0
6.	Предельный минимальный и максимальный размеры земельного участка (Рмин и Рмакс), м²	Рмин = 600 Рмакс = 1 500
7.	Вид (виды) разрешенного использования	садовый участок
7.1.	Дополнительные сведения об использовании земельного участка	—

8.	Кадастровый или иной государственный учетный номер (инвентарный) здания, сооружения, объекта незавершенного строительства, расположенного на земельном участке	—
9.	Сведения о земельных участках (землях общего пользования, территории общего пользования), посредством которых обеспечивается доступ	Земли (земельные участки) общего пользования
1	2	3
10.	Иные сведения	—

4. Пояснения к сведениям об уточняемом земельном участке с кадастровым номером 72:24:0607002:201 :

1.	—

1. Сведения о характерных точках границ уточняемого земельного участка с кадастровым номером 72:24:0607002:203 :

Система координат МСК-72, зона 2 Зона № 2

Обозначение характерных точек границ	Координаты, м				Метод определения координат	Формулы, примененные для расчета средней квадратической погрешности определения координат характерных точек границ (Mt), с подставленными в такие формулы значениями и итоговые (вычисленные) значения Mt, м	Описание закрепления точки
	содержатся в Едином государственном реестре недвижимости		определены в результате выполнения комплексных кадастровых работ				
	X	Y	X	Y			
1	2	3	4	5	6	7	8
н684У	—	—	450 201,02	2 537 692,91	Метод спутниковых геодезических измерений (определений)	Mt = 0,10	—
н685У	—	—	450 212,51	2 537 721,63			
н686У	—	—	450 220,13	2 537 739,49			
н687У	—	—	450 220,16	2 537 741,39			
н688У	—	—	450 216,24	2 537 742,77			
н689У	—	—	450 214,93	2 537 741,29			
690	—	—	450 210,53	2 537 743,47	Аналитический метод		
691	—	—	450 206,32	2 537 733,27		0,10	
692	—	—	450 191,80	2 537 696,90			
н693У	—	—	450 196,51	2 537 694,88	Метод спутниковых	Mt = 0,10	

н684У	—	—	450 201,02	2 537 692,91	геодезических измерений (определений)		

2. Сведения о частях границ уточняемого земельного участка с кадастровым номером 72:24:0607002:203 :

Обозначение части границ		Горизонтальное проложение (S), м	Описание прохождения части границ	Сведения о согласовании местоположения границ (согласовано/спорное)
от т.	до т.			
1	2	3	4	5
н684У	н685У	30,93	—	согласовано
н685У	н686У	19,42		
н686У	н687У	1,90		
н687У	н688У	4,16		
н688У	н689У	1,98		
н689У	690	4,91		
690	691	11,03		
691	692	39,16		
692	н693У	5,12		
н693У	н684У	4,92		

3. Сведения о характеристиках уточняемого земельного участка с кадастровым номером 72:24:0607002:203 :

№ п/п	Наименование характеристики земельного участка	Значение характеристики
1	2	3
1.	Сведения об адресе земельного участка	—
1.1.	Сведения об ином месте нахождения земельного участка, не являющегося объектом адресации, в структурированном виде	Российская Федерация, Тюменская область, Тобольск город, Прибрежный садовое некоммерческое товарищество
1.2.	Дополнительные сведения о месте нахождения земельного участка	Местоположение установлено относительно ориентира, расположенного за пределами участка. Почтовый адрес ориентира: обл. Тюменская, г. Тобольск, с/к Прибрежный, ул. Урожайная, 46, в районе ДОЗ.
2.	Площадь земельного участка ± величина погрешности определения (вычисления) площади (Р ± ΔР), м²	516 ± 8
3.	Формула, примененная для вычисления предельной погрешности определения площади земельного участка, с подставленными значениями и итоговые (вычисленные) значения	3,5*0,10*√(516) = 8
4.	Площадь земельного участка согласно сведениям Единого государственного реестра недвижимости (Ркад), м²	500
5.	Оценка расхождения Р и Ркад (Р - Ркад), м²	16

6.	Предельный минимальный и максимальный размеры земельного участка (Рмин и Рмакс), м²	Рмин = 600 Рмакс = 1 500
7.	Вид (виды) разрешенного использования	садовый участок
1	2	3
7.1.	Дополнительные сведения об использовании земельного участка	—
8.	Кадастровый или иной государственный учетный номер (инвентарный) здания, сооружения, объекта незавершенного строительства, расположенного на земельном участке	—
9.	Сведения о земельных участках (землях общего пользования, территории общего пользования), посредством которых обеспечивается доступ	Земли (земельные участки) общего пользования
10.	Иные сведения	—

4. Пояснения к сведениям об уточняемом земельном участке с кадастровым номером 72:24:0607002:203 :

1.	—

1. Сведения о характерных точках границ уточняемого земельного участка с кадастровым номером 72:24:0607002:204 :

Система координат МСК-72, зона 2 Зона № 2

Обозначение характерных точек границ	Координаты, м				Метод определения координат	Формулы, примененные для расчета средней квадратической погрешности определения координат характерных точек границ (Mt), с подставленными в такие формулы значениями и итоговые (вычисленные) значения Mt, м	Описание закрепления точки
	содержатся в Едином государственном реестре недвижимости		определены в результате выполнения комплексных кадастровых работ				
	X	Y	X	Y			
1	2	3	4	5	6	7	8
н81У	—	—	450 103,96	2 537 738,84	Метод спутниковых геодезических измерений (определений)	Mt = 0,10	—
н80У	—	—	450 088,43	2 537 697,63			
694	—	—	450 101,16	2 537 692,56	Аналитический метод		
695	—	—	450 116,58	2 537 733,47			
696	—	—	450 109,42	2 537 736,31			
н81У	—	—	450 103,96	2 537 738,84	Метод спутниковых геодезических измерений (определений)		

2. Сведения о частях границ уточняемого земельного участка с кадастровым номером 72:24:0607002:204 :

Обозначение части границ		Горизонтальное проложение (S), м	Описание прохождения части границ	Сведения о согласовании местоположения границ (согласовано/спорное)
от т.	до т.			
1	2	3	4	5
н81У	н80У	44,04	—	согласовано
н80У	694	13,70		
694	695	43,72		
695	696	7,70		
696	н81У	6,02		

3. Сведения о характеристиках уточняемого земельного участка с кадастровым номером 72:24:0607002:204 :

№ п/п	Наименование характеристики земельного участка	Значение характеристики
1	2	3
1.	Сведения об адресе земельного участка	—
1.1.	Сведения об ином месте нахождения земельного участка, не являющегося объектом адресации, в структурированном виде	Российская Федерация, Тюменская область, Тобольск город, Прибрежный садовое некоммерческое товарищество
1.2.	Дополнительные сведения о месте нахождения земельного участка	Местоположение установлено относительно ориентира, расположенного за пределами участка. Почтовый адрес ориентира: обл. Тюменская, г. Тобольск, с/к Прибрежный, ул. Набережная, 29, в райне ДОЗ.
2.	Площадь земельного участка ± величина погрешности определения (вычисления) площади (Р ± ΔР), м²	600 ± 9
3.	Формула, примененная для вычисления предельной погрешности определения площади земельного участка, с подставленными значениями и итоговые (вычисленные) значения	3,5*0,10*√(600) = 9
4.	Площадь земельного участка согласно сведениям Единого государственного реестра недвижимости (Ркад), м²	600
5.	Оценка расхождения Р и Ркад (Р - Ркад), м²	0
6.	Предельный минимальный и максимальный размеры земельного участка (Рмин и Рмакс), м²	Рмин = 600 Рмакс = 1 500
7.	Вид (виды) разрешенного использования	садовый участок
7.1.	Дополнительные сведения об использовании земельного участка	—
8.	Кадастровый или иной государственный учетный номер (инвентарный) здания, сооружения, объекта незавершенного строительства, расположенного на земельном участке	—

9.	Сведения о земельных участках (землях общего пользования, территории общего пользования), посредством которых обеспечивается доступ	Земли (земельные участки) общего пользования
10.	Иные сведения	—

4. Пояснения к сведениям об уточняемом земельном участке с кадастровым номером 72:24:0607002:204 :

1.	—

1. Сведения о характерных точках границ уточняемого земельного участка с кадастровым номером 72:24:0607002:205 :

Система координат МСК-72, зона 2 Зона № 2

Обозначение характерных точек границ	Координаты, м				Метод определения координат	Формулы, примененные для расчета средней квадратической погрешности определения координат характерных точек границ (Mt), с подставленными в такие формулы значениями и итоговые (вычисленные) значения Mt, м	Описание закрепления точки
	содержатся в Едином государственном реестре недвижимости		определены в результате выполнения комплексных кадастровых работ				
	X	Y	X	Y			
1	2	3	4	5	6	7	8
697	—	—	450 154,53	2 537 648,72	Аналитический метод	Mt = 0,10	—
н698У	—	—	450 140,62	2 537 616,64	Метод спутниковых геодезических измерений (определений)		
н699У	—	—	450 163,56	2 537 606,58			
н700У	—	—	450 177,62	2 537 638,63			
697	—	—	450 154,53	2 537 648,72	Аналитический метод		

2. Сведения о частях границ уточняемого земельного участка с кадастровым номером 72:24:0607002:205 :

Обозначение части границ		Горизонтальное проложение (S), м	Описание прохождения части границ	Сведения о согласовании местоположения границ (согласовано/спорное)
от т.	до т.			
1	2	3	4	5
697	н698У	34,97	—	согласовано
н698У	н699У	25,05		
н699У	н700У	35,00		
н700У	697	25,20		

3. Сведения о характеристиках уточняемого земельного участка с кадастровым номером 72:24:0607002:205 :

№ п/п	Наименование характеристики земельного участка	Значение характеристики
1	2	3
1	2	3
1.	Сведения об адресе земельного участка	—
1.1.	Сведения об ином месте нахождения земельного участка, не являющегося объектом адресации, в структурированном виде	Российская Федерация, Тюменская область, Тобольск город, Прибрежный садовое некоммерческое товарищество
1.2.	Дополнительные сведения о месте нахождения земельного участка	Местоположение установлено относительно ориентира, расположенного за пределами участка. Почтовый адрес ориентира: Тюменская область, г. Тобольск, с/к Прибрежный, ул. Набережная, 46, в районе ДОЗ.
2.	Площадь земельного участка ± величина погрешности определения (вычисления) площади (Р ± ΔР), м²	879 ± 10
3.	Формула, примененная для вычисления предельной погрешности определения площади земельного участка, с подставленными значениями и итоговые (вычисленные) значения	3,5*0,10*√(879) = 10
4.	Площадь земельного участка согласно сведениям Единого государственного реестра недвижимости (Ркад), м²	875
5.	Оценка расхождения Р и Ркад (Р - Ркад), м²	4
6.	Предельный минимальный и максимальный размеры земельного участка (Рмин и Рмакс), м²	Рмин = 600 Рмакс = 1 500
7.	Вид (виды) разрешенного использования	садовый участок
7.1.	Дополнительные сведения об использовании земельного участка	—
8.	Кадастровый или иной государственный учетный номер (инвентарный) здания, сооружения, объекта незавершенного строительства, расположенного на земельном участке	—
9.	Сведения о земельных участках (землях общего пользования, территории общего пользования), посредством которых обеспечивается доступ	Земли (земельные участки) общего пользования
10.	Иные сведения	—
4. Пояснения к сведениям об уточняемом земельном участке с кадастровым номером	72:24:0607002:205 :	
1.	—	

1. Сведения о характерных точках границ уточняемого земельного участка с кадастровым номером 72:24:0607002:206 :

Система координат МСК-72, зона 2 Зона № 2

Обозначение характерных точек границ	Координаты, м				Метод определения координат	Формулы, примененные для расчета средней квадратической погрешности определения координат характерных точек границ (Mt), с подставленными в такие формулы значениями и итоговые (вычисленные) значения Mt, м	Описание закрепления точки
	содержатся в Едином государственном реестре недвижимости		определены в результате выполнения комплексных кадастровых работ				
	X	Y	X	Y			
1	2	3	4	5	6	7	8
701	—	—	450 381,61	2 537 739,77	Аналитический метод	Mt = 0,10	—
702	—	—	450 377,65	2 537 726,97			
703	—	—	450 372,26	2 537 709,62			
704	—	—	450 368,73	2 537 697,83			
705	—	—	450 367,55	2 537 693,82			
н706У	—	—	450 367,41	2 537 693,36	Метод спутниковых геодезических измерений (определений)		
н707У	—	—	450 379,25	2 537 689,24			
н708У	—	—	450 393,02	2 537 736,11			
701	—	—	450 381,61	2 537 739,77	Аналитический метод		

2. Сведения о частях границ уточняемого земельного участка с кадастровым номером 72:24:0607002:206 :

Обозначение части границ		Горизонтальное проложение (S), м	Описание прохождения части границ	Сведения о согласовании местоположения границ (согласовано/спорное)
от т.	до т.			
1	2	3	4	5
701	702	13,40	—	согласовано
702	703	18,17		
703	704	12,31		
704	705	4,18		
705	н706У	0,48		
н706У	н707У	12,54		
н707У	н708У	48,85		
н708У	701	11,98		

3. Сведения о характеристиках уточняемого земельного участка с кадастровым номером 72:24:0607002:206 :		
№ п/п	Наименование характеристики земельного участка	Значение характеристики
1	2	3
1.	Сведения об адресе земельного участка	—
1.1.	Сведения об ином месте нахождения земельного участка, не являющегося объектом адресации, в структурированном виде	Российская Федерация, Тюменская область, Тобольск город
1.2.	Дополнительные сведения о месте нахождения земельного участка	Местоположение установлено относительно ориентира, расположенного за пределами участка. Почтовый адрес ориентира: Тюменская обл., г. Тобольск, с/к Прибрежный, ул.Урожайная, участок № 81, в районе ДОЗа..
2.	Площадь земельного участка ± величина погрешности определения (вычисления) площади (Р ± ΔР), м²	599 ± 9
3.	Формула, примененная для вычисления предельной погрешности определения площади земельного участка, с подставленными значениями и итоговые (вычисленные) значения	3,5*0,10*√(599) = 9
4.	Площадь земельного участка согласно сведениям Единого государственного реестра недвижимости (Ркад), м²	610
5.	Оценка расхождения Р и Ркад (Р - Ркад), м²	11
6.	Предельный минимальный и максимальный размеры земельного участка (Рмин и Рмакс), м²	Рмин = 600 Рмакс = 1 500
7.	Вид (виды) разрешенного использования	садовый участок
7.1.	Дополнительные сведения об использовании земельного участка	—
8.	Кадастровый или иной государственный учетный номер (инвентарный) здания, сооружения, объекта незавершенного строительства, расположенного на земельном участке	—
9.	Сведения о земельных участках (землях общего пользования, территории общего пользования), посредством которых обеспечивается доступ	Земли (земельные участки) общего пользования
10.	Иные сведения	Запрещение Запрещение Запрещение
4. Пояснения к сведениям об уточняемом земельном участке с кадастровым номером 72:24:0607002:206 :		
1.	—	

1. Сведения о характерных точках границ уточняемого земельного участка с кадастровым номером 72:24:0607002:207 :

Система координат МСК-72, зона 2 Зона № 2

Обозначение характерных точек границ	Координаты, м				Метод определения координат	Формулы, примененные для расчета средней квадратической погрешности определения координат характерных точек границ (Mt), с подставленными в такие формулы значениями и итоговые (вычисленные) значения Mt, м	Описание закрепления точки
	содержатся в Едином государственном реестре недвижимости		определены в результате выполнения комплексных кадастровых работ				
	X	Y	X	Y			
1	2	3	4	5	6	7	8
н709У	—	—	450 310,02	2 537 712,96	Метод спутниковых геодезических измерений (определений)	Mt = 0,10	—
710	—	—	450 322,39	2 537 708,13	Аналитический метод		
711	—	—	450 325,84	2 537 719,87			
712	—	—	450 337,62	2 537 755,08			
н128У	—	—	450 327,20	2 537 758,75	Метод спутниковых геодезических измерений (определений)		
н713У	—	—	450 317,28	2 537 734,28			
н709У	—	—	450 310,02	2 537 712,96			

2. Сведения о частях границ уточняемого земельного участка с кадастровым номером 72:24:0607002:207 :

Обозначение части границ		Горизонтальное проложение (S), м	Описание прохождения части границ	Сведения о согласовании местоположения границ (согласовано/спорное)
от т.	до т.			
1	2	3	4	5
н709У	710	13,28	—	согласовано
710	711	12,24		
711	712	37,13		
712	н128У	11,05		
н128У	н713У	26,40		
н713У	н709У	22,52		

3. Сведения о характеристиках уточняемого земельного участка с кадастровым номером 72:24:0607002:207 :

№ п/п	Наименование характеристики земельного участка	Значение характеристики
1	2	3
1.	Сведения об адресе земельного участка	—
1.1.	Сведения об ином месте нахождения земельного участка, не являющегося объектом адресации, в структурированном виде	Российская Федерация, Тюменская область, Тобольск город, Прибрежный садовое некоммерческое товарищество, дом 71
1.2.	Дополнительные сведения о месте нахождения земельного участка	обл. Тюменская, г. Тобольск, с/к Прибрежный, ул. Урожайная, 71, в районе ДОЗ
2.	Площадь земельного участка ± величина погрешности определения (вычисления) площади (Р ± ΔР), м²	606 ± 9
3.	Формула, примененная для вычисления предельной погрешности определения площади земельного участка, с подставленными значениями и итоговые (вычисленные) значения	3,5*0,10*√(606) = 9
4.	Площадь земельного участка согласно сведениям Единого государственного реестра недвижимости (Ркад), м²	634
5.	Оценка расхождения Р и Ркад (Р - Ркад), м²	28
6.	Предельный минимальный и максимальный размеры земельного участка (Рмин и Рмакс), м²	Рмин = 600 Рмакс = 1 500
7.	Вид (виды) разрешенного использования	садовый участок
7.1.	Дополнительные сведения об использовании земельного участка	—
8.	Кадастровый или иной государственный учетный номер (инвентарный) здания, сооружения, объекта незавершенного строительства, расположенного на земельном участке	—
9.	Сведения о земельных участках (землях общего пользования, территории общего пользования), посредством которых обеспечивается доступ	Земли (земельные участки) общего пользования
10.	Иные сведения	—
4. Пояснения к сведениям об уточняемом земельном участке с кадастровым номером	72:24:0607002:207 :	
1.	—	

1. Сведения о характерных точках границ уточняемого земельного участка с кадастровым номером 72:24:0607002:208 :

Система координат МСК-72, зона 2 Зона № 2

Обозначение характерных точек границ	Координаты, м				Метод определения координат	Формулы, примененные для расчета средней квадратической погрешности определения координат характерных точек границ (Mt), с подставленными в такие формулы значениями и итоговые (вычисленные) значения Mt, м	Описание закрепления точки
	содержатся в Едином государственном реестре недвижимости		определены в результате выполнения комплексных кадастровых работ				
	X	Y	X	Y			
1	2	3	4	5	6	7	8
714	—	—	450 222,85	2 537 749,03	Аналитический метод	Mt = 0,10	—
715	—	—	450 240,39	2 537 791,58			
716	—	—	450 230,43	2 537 796,26			
717	—	—	450 213,00	2 537 755,48			
718	—	—	450 211,91	2 537 753,00			
714	—	—	450 222,85	2 537 749,03			

2. Сведения о частях границ уточняемого земельного участка с кадастровым номером 72:24:0607002:208 :

Обозначение части границ		Горизонтальное проложение (S), м	Описание прохождения части границ	Сведения о согласовании местоположения границ (согласовано/спорное)
от т.	до т.			
1	2	3	4	5
714	715	46,02	—	согласовано
715	716	11,00		
716	717	44,35		
717	718	2,71		
718	714	11,64		

3. Сведения о характеристиках уточняемого земельного участка с кадастровым номером 72:24:0607002:208 :

№ п/п	Наименование характеристики земельного участка	Значение характеристики
1	2	3

1	2	3
1.	Сведения об адресе земельного участка	—
1.1.	Сведения об ином месте нахождения земельного участка, не являющегося объектом адресации, в структурированном виде	Российская Федерация, Тюменская область, Тобольск город, Прибрежный садовое некоммерческое товарищество
1.2.	Дополнительные сведения о месте нахождения земельного участка	Местоположение установлено относительно ориентира, расположенного за пределами участка. Почтовый адрес ориентира: обл. Тюменская, г. Тобольск, с/к Прибрежный, ул. Урожайная, 53, в районе ДОЗ.
2.	Площадь земельного участка ± величина погрешности определения (вычисления) площади (Р ± ΔР), м²	526 ± 8
3.	Формула, примененная для вычисления предельной погрешности определения площади земельного участка, с подставленными значениями и итоговые (вычисленные) значения	3,5*0,10*√(526) = 8
4.	Площадь земельного участка согласно сведениям Единого государственного реестра недвижимости (Ркад), м²	575
5.	Оценка расхождения Р и Ркад (Р - Ркад), м²	49
6.	Предельный минимальный и максимальный размеры земельного участка (Рмин и Рмакс), м²	Рмин = 600 Рмакс = 1 500
7.	Вид (виды) разрешенного использования	садовый участок
7.1.	Дополнительные сведения об использовании земельного участка	—
8.	Кадастровый или иной государственный учетный номер (инвентарный) здания, сооружения, объекта незавершенного строительства, расположенного на земельном участке	—
9.	Сведения о земельных участках (землях общего пользования, территории общего пользования), посредством которых обеспечивается доступ	Земли (земельные участки) общего пользования
10.	Иные сведения	—
4. Пояснения к сведениям об уточняемом земельном участке с кадастровым номером 72:24:0607002:208 :		
1.	—	

1. Сведения о характерных точках границ уточняемого земельного участка с кадастровым номером 72:24:0607002:209 :

Система координат МСК-72, зона 2 Зона № 2

Обозначение характерных точек границ	Координаты, м				Метод определения координат	Формулы, примененные для расчета средней квадратической погрешности определения координат характерных точек границ (Mt), с подставленными в такие формулы значениями и итоговые (вычисленные) значения Mt, м	Описание закрепления точки
	содержатся в Едином государственном реестре недвижимости		определены в результате выполнения комплексных кадастровых работ				
	X	Y	X	Y			
1	2	3	4	5	6	7	8
н719У	—	—	450 532,89	2 537 660,07	Метод спутниковых геодезических измерений (определений)	Mt = 0,10	—
н720У	—	—	450 545,75	2 537 656,30			
н721У	—	—	450 549,77	2 537 668,75			
н722У	—	—	450 552,33	2 537 675,56			
н723У	—	—	450 554,37	2 537 682,52			
н192У	—	—	450 558,52	2 537 695,84			
н724У	—	—	450 543,47	2 537 698,96			
н719У	—	—	450 532,89	2 537 660,07			

2. Сведения о частях границ уточняемого земельного участка с кадастровым номером 72:24:0607002:209 :

Обозначение части границ		Горизонтальное проложение (S), м	Описание прохождения части границ	Сведения о согласовании местоположения границ (согласовано/спорное)
от т.	до т.			
1	2	3	4	5
н719У	н720У	13,40	—	согласовано
н720У	н721У	13,08		
н721У	н722У	7,28		

н722У	н723У	7,25		
1	2	3	4	5
н723У	н192У	13,95	—	согласовано
н192У	н724У	15,37		
н724У	н719У	40,30		

3. Сведения о характеристиках уточняемого земельного участка с кадастровым номером 72:24:0607002:209 :

№ п/п	Наименование характеристики земельного участка	Значение характеристики
1	2	3
1.	Сведения об адресе земельного участка	—
1.1.	Сведения об ином месте нахождения земельного участка, не являющегося объектом адресации, в структурированном виде	Российская Федерация, Тюменская область, Тобольск город
1.2.	Дополнительные сведения о месте нахождения земельного участка	Местоположение установлено относительно ориентира, расположенного за пределами участка. Почтовый адрес ориентира: обл. Тюменская, г. Тобольск, с/к Прибрежный, ул. Урожайная, 103.
2.	Площадь земельного участка ± величина погрешности определения (вычисления) площади (Р ± ΔР), м²	591 ± 9
3.	Формула, примененная для вычисления предельной погрешности определения площади земельного участка, с подставленными значениями и итоговые (вычисленные) значения	3,5*0,10*√(591) = 9
4.	Площадь земельного участка согласно сведениям Единого государственного реестра недвижимости (Ркад), м²	588
5.	Оценка расхождения Р и Ркад (Р - Ркад), м²	3
6.	Предельный минимальный и максимальный размеры земельного участка (Рмин и Рмакс), м²	Рмин = 600 Рмакс = 1 500
7.	Вид (виды) разрешенного использования	садовый участок
7.1.	Дополнительные сведения об использовании земельного участка	—
8.	Кадастровый или иной государственный учетный номер (инвентарный) здания, сооружения, объекта незавершенного строительства, расположенного на земельном участке	—
9.	Сведения о земельных участках (землях общего пользования, территории общего пользования), посредством которых обеспечивается доступ	Земли (земельные участки) общего пользования
10.	Иные сведения	—

4. Пояснения к сведениям об уточняемом земельном участке с кадастровым номером 72:24:0607002:209 :

1.	—

1. Сведения о характерных точках границ уточняемого земельного участка с кадастровым номером 72:24:0607002:210 :

Система координат МСК-72, зона 2 Зона № 2

Обозначение характерных точек границ	Координаты, м				Метод определения координат	Формулы, примененные для расчета средней квадратической погрешности определения координат характерных точек границ (Mt), с подставленными в такие формулы значениями и итоговые (вычисленные) значения Mt, м	Описание закрепления точки
	содержатся в Едином государственном реестре недвижимости		определены в результате выполнения комплексных кадастровых работ				
	X	Y	X	Y			
1	2	3	4	5	6	7	8
725	—	—	450 003,71	2 537 875,10	Аналитический метод	Mt = 0,10	—
726	—	—	450 015,06	2 537 900,46			
727	—	—	449 989,41	2 537 906,96			
728	—	—	449 982,31	2 537 884,65			
725	—	—	450 003,71	2 537 875,10			

2. Сведения о частях границ уточняемого земельного участка с кадастровым номером 72:24:0607002:210 :

Обозначение части границ		Горизонтальное проложение (S), м	Описание прохождения части границ	Сведения о согласовании местоположения границ (согласовано/спорное)
от т.	до т.			
1	2	3	4	5
725	726	27,78	—	согласовано
726	727	26,46		
727	728	23,41		
728	725	23,43		

3. Сведения о характеристиках уточняемого земельного участка с кадастровым номером 72:24:0607002:210 :

№ п/п	Наименование характеристики земельного участка	Значение характеристики
1	2	3
1.	Сведения об адресе земельного участка	—
1.1.	Сведения об ином месте нахождения земельного участка, не являющегося объектом адресации, в структурированном виде	Российская Федерация, Тюменская область, Тобольск город, Прибрежный садовое некоммерческое товарищество
1.2.	Дополнительные сведения о месте нахождения земельного участка	Местоположение установлено относительно ориентира, расположенного за пределами участка. Почтовый адрес ориентира: обл. Тюменская, г. Тобольск, с/к Прибрежный, ул. Урожайная, 9, в районе ДОЗ.

1	2	3
2.	Площадь земельного участка ± величина погрешности определения (вычисления) площади (Р ± ΔР), м²	635 ± 9
3.	Формула, примененная для вычисления предельной погрешности определения площади земельного участка, с подставленными значениями и итоговые (вычисленные) значения	3,5*0,10*√(635) = 9
4.	Площадь земельного участка согласно сведениям Единого государственного реестра недвижимости (Ркад), м²	702
5.	Оценка расхождения Р и Ркад (Р - Ркад), м²	67
6.	Предельный минимальный и максимальный размеры земельного участка (Рмин и Рмакс), м²	Рмин = 600 Рмакс = 1 500
7.	Вид (виды) разрешенного использования	садовый участок
7.1.	Дополнительные сведения об использовании земельного участка	—
8.	Кадастровый или иной государственный учетный номер (инвентарный) здания, сооружения, объекта незавершенного строительства, расположенного на земельном участке	—
9.	Сведения о земельных участках (землях общего пользования, территории общего пользования), посредством которых обеспечивается доступ	Земли (земельные участки) общего пользования
10.	Иные сведения	—

4. Пояснения к сведениям об уточняемом земельном участке с кадастровым номером 72:24:0607002:210 :

1.	—

1. Сведения о характерных точках границ уточняемого земельного участка с кадастровым номером 72:24:0607002:211 :

Система координат МСК-72, зона 2 Зона № 2

Обозначение характерных точек границ	Координаты, м				Метод определения координат	Формулы, примененные для расчета средней квадратической погрешности определения координат характерных точек границ (Mt), с подставленными в такие формулы значениями и итоговые (вычисленные) значения Mt, м	Описание закрепления точки
	содержатся в Едином государственном реестре недвижимости		определены в результате выполнения комплексных кадастровых работ				
	X	Y	X	Y			
1	2	3	4	5	6	7	8

729	—	—	450 003,87	2 537 845,15	Аналитический метод	Mt = 0,10	—
1	2	3	4	5	6	7	8
н638У	—	—	450 013,76	2 537 840,78	Метод спутниковых геодезических измерений (определений)	Mt = 0,10	—
641	—	—	450 034,93	2 537 890,51	Аналитический метод		
730	—	—	450 024,95	2 537 895,42			
729	—	—	450 003,87	2 537 845,15			

2. Сведения о частях границ уточняемого земельного участка с кадастровым номером 72:24:0607002:211 :

Обозначение части границ		Горизонтальное проложение (S), м	Описание прохождения части границ	Сведения о согласовании местоположения границ (согласовано/спорное)
от т.	до т.			
1	2	3	4	5
729	н638У	10,81	—	согласовано
н638У	641	54,05		
641	730	11,12		
730	729	54,51		

3. Сведения о характеристиках уточняемого земельного участка с кадастровым номером 72:24:0607002:211 :

№ п/п	Наименование характеристики земельного участка	Значение характеристики
1	2	3
1.	Сведения об адресе земельного участка	—
1.1.	Сведения об ином месте нахождения земельного участка, не являющегося объектом адресации, в структурированном виде	Российская Федерация, Тюменская область, Тобольск город, Прибрежный садовое некоммерческое товарищество
1.2.	Дополнительные сведения о месте нахождения земельного участка	Местоположение установлено относительно ориентира, расположенного за пределами участка. Почтовый адрес ориентира: обл. Тюменская, г. Тобольск, с/к "Прибрежный", ул. Урожайная, № 13, в районе ДОЗа.
2.	Площадь земельного участка ± величина погрешности определения (вычисления) площади (Р ± ΔР), м²	595 ± 9
3.	Формула, примененная для вычисления предельной погрешности определения площади земельного участка, с подставленными значениями и итоговые (вычисленные) значения	3,5*0,10*√(595) = 9
4.	Площадь земельного участка согласно сведениям Единого государственного реестра недвижимости (Ркад), м²	605
5.	Оценка расхождения Р и Ркад (Р - Ркад), м²	10
6.	Предельный минимальный и максимальный размеры земельного участка (Рмин и Рмакс), м²	Рмин = 600 Рмакс = 1 500

7.	Вид (виды) разрешенного использования	садовый участок
1	2	3
7.1.	Дополнительные сведения об использовании земельного участка	—
8.	Кадастровый или иной государственный учетный номер (инвентарный) здания, сооружения, объекта незавершенного строительства, расположенного на земельном участке	—
9.	Сведения о земельных участках (землях общего пользования, территории общего пользования), посредством которых обеспечивается доступ	Земли (земельные участки) общего пользования
10.	Иные сведения	—

4. Пояснения к сведениям об уточняемом земельном участке с кадастровым номером 72:24:0607002:211 :

1.	—

1. Сведения о характерных точках границ уточняемого земельного участка с кадастровым номером 72:24:0607002:213 :

Система координат МСК-72, зона 2 Зона № 2

Обозначение характерных точек границ	Координаты, м				Метод определения координат	Формулы, примененные для расчета средней квадратической погрешности определения координат характерных точек границ (Mt), с подставленными в такие формулы значениями и итоговые (вычисленные) значения Mt, м	Описание закрепления точки
	содержатся в Едином государственном реестре недвижимости		определены в результате выполнения комплексных кадастровых работ				
	X	Y	X	Y			
1	2	3	4	5	6	7	8
н731У	—	—	450 721,01	2 537 584,58	Метод спутниковых геодезических измерений (определений)	Mt = 0,10	—
н732У	—	—	450 728,51	2 537 634,01			
733	—	—	450 708,51	2 537 634,25	Аналитический метод		
734	—	—	450 706,60	2 537 621,65			
735	—	—	450 702,38	2 537 593,85			
н736У	—	—	450 701,01	2 537 584,82	Метод спутниковых геодезических измерений (определений)		
н731У	—	—	450 721,01	2 537 584,58			

2. Сведения о частях границ уточняемого земельного участка с кадастровым номером 72:24:0607002:213 :

Обозначение части границ		Горизонтальное проложение (S), м	Описание прохождения части границ	Сведения о согласовании местоположения границ (согласовано/спорное)
от т.	до т.			
1	2	3	4	5
н731У	н732У	50,00	—	согласовано
н732У	733	20,00		
733	734	12,74		
734	735	28,12		
735	н736У	9,13		
н736У	н731У	20,00		

3. Сведения о характеристиках уточняемого земельного участка с кадастровым номером 72:24:0607002:213 :

№ п/п	Наименование характеристики земельного участка	Значение характеристики
1	2	3
1.	Сведения об адресе земельного участка	—
1.1.	Сведения об ином месте нахождения земельного участка, не являющегося объектом адресации, в структурированном виде	Российская Федерация, Тюменская область, Тобольск город, Прибрежный садовое некоммерческое товарищество
1.2.	Дополнительные сведения о месте нахождения земельного участка	Местоположение установлено относительно ориентира, расположенного за пределами участка. Почтовый адрес ориентира: обл. Тюменская, г. Тобольск, с/к Прибрежный, ул. Урожайная, 130, в районе ДОЗ.
2.	Площадь земельного участка ± величина погрешности определения (вычисления) площади (Р ± ΔР), м²	990 ± 11
3.	Формула, примененная для вычисления предельной погрешности определения площади земельного участка, с подставленными значениями и итоговые (вычисленные) значения	3,5*0,10*√(990) = 11
4.	Площадь земельного участка согласно сведениям Единого государственного реестра недвижимости (Ркад), м²	1 000
5.	Оценка расхождения Р и Ркад (Р - Ркад), м²	10
6.	Предельный минимальный и максимальный размеры земельного участка (Рмин и Рмакс), м²	Рмин = 600 Рмакс = 1 500
7.	Вид (виды) разрешенного использования	садовый участок
7.1.	Дополнительные сведения об использовании земельного участка	—

8.	Кадастровый или иной государственный учетный номер (инвентарный) здания, сооружения, объекта незавершенного строительства, расположенного на земельном участке	—
1	2	3
9.	Сведения о земельных участках (землях общего пользования, территории общего пользования), посредством которых обеспечивается доступ	Земли (земельные участки) общего пользования
10.	Иные сведения	—

4. Пояснения к сведениям об уточняемом земельном участке с кадастровым номером 72:24:0607002:213 :

1.	—

1. Сведения о характерных точках границ уточняемого земельного участка с кадастровым номером 72:24:0607002:216 :

Система координат МСК-72, зона 2 Зона № 2

Обозначение характерных точек границ	Координаты, м				Метод определения координат	Формулы, примененные для расчета средней квадратической погрешности определения координат характерных точек границ (Mt), с подставленными в такие формулы значениями и итоговые (вычисленные) значения Mt, м	Описание закрепления точки
	содержатся в Едином государственном реестре недвижимости		определены в результате выполнения комплексных кадастровых работ				
	X	Y	X	Y			
1	2	3	4	5	6	7	8
737	—	—	450 516,69	2 537 664,63	Аналитический метод	Mt = 0,10	—
н719У	—	—	450 532,89	2 537 660,07	Метод спутниковых геодезических измерений (определений)		
н724У	—	—	450 543,47	2 537 698,96			
н738У	—	—	450 532,53	2 537 701,22			
739	—	—	450 526,08	2 537 702,56	Аналитический метод		
737	—	—	450 516,69	2 537 664,63			

2. Сведения о частях границ уточняемого земельного участка с кадастровым номером 72:24:0607002:216 :

Обозначение части границ		Горизонтальное проложение (S), м	Описание прохождения части границ	Сведения о согласовании местоположения границ (согласовано/спорное)
от т.	до т.			
1	2	3	4	5

737	н719У	16,83	—	согласовано
н719У	н724У	40,30		
н724У	н738У	11,17		
1	2	3	4	5
н738У	739	6,59	—	согласовано
739	737	39,08		

3. Сведения о характеристиках уточняемого земельного участка с кадастровым номером 72:24:0607002:216 :

№ п/п	Наименование характеристики земельного участка	Значение характеристики
1	2	3
1.	Сведения об адресе земельного участка	—
1.1.	Сведения об ином месте нахождения земельного участка, не являющегося объектом адресации, в структурированном виде	Российская Федерация, Тюменская область, Тобольск город, Прибрежный садовое некоммерческое товарищество
1.2.	Дополнительные сведения о месте нахождения земельного участка	Местоположение установлено относительно ориентира, расположенного за пределами участка. Почтовый адрес ориентира: обл. Тюменская, г. Тобольск, с/к Прибрежный, ул. Урожайная, 101, в районе ДОЗ.
2.	Площадь земельного участка ± величина погрешности определения (вычисления) площади (Р ± ΔР), м²	686 ± 9
3.	Формула, примененная для вычисления предельной погрешности определения площади земельного участка, с подставленными значениями и итоговые (вычисленные) значения	3,5*0,10*√(686) = 9
4.	Площадь земельного участка согласно сведениям Единого государственного реестра недвижимости (Ркад), м²	663
5.	Оценка расхождения Р и Ркад (Р - Ркад), м²	23
6.	Предельный минимальный и максимальный размеры земельного участка (Рмин и Рмакс), м²	Рмин = 600 Рмакс = 1 500
7.	Вид (виды) разрешенного использования	садовый участок
7.1.	Дополнительные сведения об использовании земельного участка	—
8.	Кадастровый или иной государственный учетный номер (инвентарный) здания, сооружения, объекта незавершенного строительства, расположенного на земельном участке	—
9.	Сведения о земельных участках (землях общего пользования, территории общего пользования), посредством которых обеспечивается доступ	Земли (земельные участки) общего пользования
10.	Иные сведения	—

4. Пояснения к сведениям об уточняемом земельном участке с кадастровым номером 72:24:0607002:216 :

1.	—

1. Сведения о характерных точках границ уточняемого земельного участка с кадастровым номером 72:24:0607002:217 :

Система координат МСК-72, зона 2 Зона № 2

Обозначение характерных точек границ	Координаты, м				Метод определения координат	Формулы, примененные для расчета средней квадратической погрешности определения координат характерных точек границ (Mt), с подставленными в такие формулы значениями и итоговые (вычисленные) значения Mt, м	Описание закрепления точки
	содержатся в Едином государственном реестре недвижимости		определены в результате выполнения комплексных кадастровых работ				
	X	Y	X	Y			
1	2	3	4	5	6	7	8
740	—	—	450 190,24	2 537 762,14	Аналитический метод	Mt = 0,10	—
741	—	—	450 208,94	2 537 805,19			
742	—	—	450 197,15	2 537 811,24			
743	—	—	450 178,46	2 537 768,04			
н744У	—	—	450 178,33	2 537 767,75	Метод спутниковых геодезических измерений (определений)		
740	—	—	450 190,24	2 537 762,14	Аналитический метод		

2. Сведения о частях границ уточняемого земельного участка с кадастровым номером 72:24:0607002:217 :

Обозначение части границ		Горизонтальное проложение (S), м	Описание прохождения части границ	Сведения о согласовании местоположения границ (согласовано/спорное)
от т.	до т.			
1	2	3	4	5
740	741	46,94	—	согласовано
741	742	13,25		
742	743	47,07		
743	н744У	0,32		
н744У	740	13,17		

3. Сведения о характеристиках уточняемого земельного участка с кадастровым номером 72:24:0607002:217 :

№ п/п	Наименование характеристики земельного участка	Значение характеристики
1	2	3

1	2	3
1.	Сведения об адресе земельного участка	—
1.1.	Сведения об ином месте нахождения земельного участка, не являющегося объектом адресации, в структурированном виде	Российская Федерация, Тюменская область, Тобольск город, Прибрежный садовое некоммерческое товарищество
1.2.	Дополнительные сведения о месте нахождения земельного участка	Местоположение установлено относительно ориентира, расположенного за пределами участка. Почтовый адрес ориентира: обл. Тюменская, г. Тобольск, с/к Прибрежный, ул. Урожайная, 47, в районе ДОЗ.
2.	Площадь земельного участка ± величина погрешности определения (вычисления) площади (Р ± ΔР), м²	622 ± 9
3.	Формула, примененная для вычисления предельной погрешности определения площади земельного участка, с подставленными значениями и итоговые (вычисленные) значения	3,5*0,10*√(622) = 9
4.	Площадь земельного участка согласно сведениям Единого государственного реестра недвижимости (Ркад), м²	575
5.	Оценка расхождения Р и Ркад (Р - Ркад), м²	47
6.	Предельный минимальный и максимальный размеры земельного участка (Рмин и Рмакс), м²	Рмин = 600 Рмакс = 1 500
7.	Вид (виды) разрешенного использования	садовый участок
7.1.	Дополнительные сведения об использовании земельного участка	—
8.	Кадастровый или иной государственный учетный номер (инвентарный) здания, сооружения, объекта незавершенного строительства, расположенного на земельном участке	—
9.	Сведения о земельных участках (землях общего пользования, территории общего пользования), посредством которых обеспечивается доступ	Земли (земельные участки) общего пользования
10.	Иные сведения	—
4. Пояснения к сведениям об уточняемом земельном участке с кадастровым номером 72:24:0607002:217 :		
1.	—	

1. Сведения о характерных точках границ уточняемого земельного участка с кадастровым номером 72:24:0607002:219 :

Система координат МСК-72, зона 2 Зона № 2

Обозначение характерных точек границ	Координаты, м				Метод определения координат	Формулы, примененные для расчета средней квадратической погрешности определения координат характерных точек границ (Mt), с подставленными в такие формулы значениями и итоговые (вычисленные) значения Mt, м	Описание закрепления точки
	содержатся в Едином государственном реестре недвижимости		определены в результате выполнения комплексных кадастровых работ				
	X	Y	X	Y			
1	2	3	4	5	6	7	8
745	—	—	450 247,72	2 537 728,35	Аналитический метод	Mt = 0,10	—
676	—	—	450 228,35	2 537 681,56			
н746У	—	—	450 242,47	2 537 675,72	Метод спутниковых геодезических измерений (определений)		
н747У	—	—	450 261,70	2 537 722,17			
745	—	—	450 247,72	2 537 728,35	Аналитический метод		

2. Сведения о частях границ уточняемого земельного участка с кадастровым номером 72:24:0607002:219 :

Обозначение части границ		Горизонтальное проложение (S), м	Описание прохождения части границ	Сведения о согласовании местоположения границ (согласовано/спорное)
от т.	до т.			
1	2	3	4	5
745	676	50,64	—	согласовано
676	н746У	15,28		
н746У	н747У	50,27		
н747У	745	15,29		

3. Сведения о характеристиках уточняемого земельного участка с кадастровым номером 72:24:0607002:219 :

№ п/п	Наименование характеристики земельного участка	Значение характеристики
1	2	3

1	2	3
1.	Сведения об адресе земельного участка	—
1.1.	Сведения об ином месте нахождения земельного участка, не являющегося объектом адресации, в структурированном виде	Российская Федерация, Тюменская область, Тобольск город, Прибрежный садовое некоммерческое товарищество
1.2.	Дополнительные сведения о месте нахождения земельного участка	Местоположение установлено относительно ориентира, расположенного за пределами участка. Почтовый адрес ориентира: обл. Тюменская, г. Тобольск, с/к Прибрежный, ул. Урожайная, 54, в районе ДОЗ.
2.	Площадь земельного участка ± величина погрешности определения (вычисления) площади (Р ± ΔР), м²	771 ± 10
3.	Формула, примененная для вычисления предельной погрешности определения площади земельного участка, с подставленными значениями и итоговые (вычисленные) значения	3,5*0,10*√(771) = 10
4.	Площадь земельного участка согласно сведениям Единого государственного реестра недвижимости (Ркад), м²	550
5.	Оценка расхождения Р и Ркад (Р - Ркад), м²	221
6.	Предельный минимальный и максимальный размеры земельного участка (Рмин и Рмакс), м²	Рмин = 600 Рмакс = 1 500
7.	Вид (виды) разрешенного использования	садовый участок
7.1.	Дополнительные сведения об использовании земельного участка	—
8.	Кадастровый или иной государственный учетный номер (инвентарный) здания, сооружения, объекта незавершенного строительства, расположенного на земельном участке	—
9.	Сведения о земельных участках (землях общего пользования, территории общего пользования), посредством которых обеспечивается доступ	Земли (земельные участки) общего пользования
10.	Иные сведения	Запрещение Запрещение Запрещение Запрещение Иные ограничения (обременения) прав Запрещение Запрещение Запрещение Запрещение
4. Пояснения к сведениям об уточняемом земельном участке с кадастровым номером 72:24:0607002:219 :		
1.	—	

1. Сведения о характерных точках границ уточняемого земельного участка с кадастровым номером 72:24:0607002:220 :

Система координат МСК-72, зона 2 Зона № 2

Обозначение характерных точек границ	Координаты, м				Метод определения координат	Формулы, примененные для расчета средней квадратической погрешности определения координат характерных точек границ (Mt), с подставленными в такие формулы значениями и итоговые (вычисленные) значения Mt, м	Описание закрепления точки
	содержатся в Едином государственном реестре недвижимости		определены в результате выполнения комплексных кадастровых работ				
	X	Y	X	Y			
1	2	3	4	5	6	7	8
н748У	—	—	450 448,97	2 537 676,79	Метод спутниковых геодезических измерений (определений)	Mt = 0,10	—
н749У	—	—	450 451,69	2 537 676,11			
750	—	—	450 466,55	2 537 674,66	Аналитический метод		
751	—	—	450 478,25	2 537 713,09			
654	—	—	450 473,39	2 537 714,59			
н659У	—	—	450 461,88	2 537 717,19	Метод спутниковых геодезических измерений (определений)		
н752У	—	—	450 461,29	2 537 717,32			
н753У	—	—	450 455,19	2 537 697,10			
н754У	—	—	450 453,05	2 537 691,49			
н748У	—	—	450 448,97	2 537 676,79			

2. Сведения о частях границ уточняемого земельного участка с кадастровым номером 72:24:0607002:220 :

Обозначение части границ		Горизонтальное проложение (S), м	Описание прохождения части границ	Сведения о согласовании местоположения границ (согласовано/спорное)
от т.	до т.			
1	2	3	4	5
н748У	н749У	2,80	—	согласовано
н749У	750	14,93		

750	751	40,17		
1	2	3	4	5
751	654	5,09	—	согласовано
654	н659У	11,80		
н659У	н752У	0,60		
н752У	н753У	21,12		
н753У	н754У	6,00		
н754У	н748У	15,26		

3. Сведения о характеристиках уточняемого земельного участка с кадастровым номером 72:24:0607002:220 :

№ п/п	Наименование характеристики земельного участка	Значение характеристики
1	2	3
1.	Сведения об адресе земельного участка	—
1.1.	Сведения об ином месте нахождения земельного участка, не являющегося объектом адресации, в структурированном виде	Российская Федерация, Тюменская область, Тобольск город, Прибрежный садовое некоммерческое товарищество
1.2.	Дополнительные сведения о месте нахождения земельного участка	Местоположение установлено относительно ориентира, расположенного за пределами участка. Почтовый адрес ориентира: обл. Тюменская, г. Тобольск, с/к Прибрежный, ул. Урожайная, 93, в районе ДОЗ.
2.	Площадь земельного участка ± величина погрешности определения (вычисления) площади (Р ± ΔР), м²	729 ± 9
3.	Формула, примененная для вычисления предельной погрешности определения площади земельного участка, с подставленными значениями и итоговые (вычисленные) значения	3,5*0,10*√(729) = 9
4.	Площадь земельного участка согласно сведениям Единого государственного реестра недвижимости (Ркад), м²	738
5.	Оценка расхождения Р и Ркад (Р - Ркад), м²	9
6.	Предельный минимальный и максимальный размеры земельного участка (Рмин и Рмакс), м²	Рмин = 600 Рмакс = 1 500
7.	Вид (виды) разрешенного использования	садовый участок
7.1.	Дополнительные сведения об использовании земельного участка	—
8.	Кадастровый или иной государственный учетный номер (инвентарный) здания, сооружения, объекта незавершенного строительства, расположенного на земельном участке	—

9.	Сведения о земельных участках (землях общего пользования, территории общего пользования), посредством которых обеспечивается доступ	Земли (земельные участки) общего пользования
10.	Иные сведения	—

4. Пояснения к сведениям об уточняемом земельном участке с кадастровым номером 72:24:0607002:220 :

1.	—

1. Сведения о характерных точках границ уточняемого земельного участка с кадастровым номером 72:24:0607002:221 :

Система координат МСК-72, зона 2 Зона № 2

Обозначение характерных точек границ	Координаты, м				Метод определения координат	Формулы, примененные для расчета средней квадратической погрешности определения координат характерных точек границ (Mt), с подставленными в такие формулы значениями и итоговые (вычисленные) значения Mt, м	Описание закрепления точки
	содержатся в Едином государственном реестре недвижимости		определены в результате выполнения комплексных кадастровых работ				
	X	Y	X	Y			
1	2	3	4	5	6	7	8
755	—	—	450 658,05	2 537 686,95	Аналитический метод	Mt = 0,10	—
756	—	—	450 651,37	2 537 642,68			
н757У	—	—	450 651,37	2 537 642,14	Метод спутниковых геодезических измерений (определений)		
н758У	—	—	450 659,70	2 537 643,26			
н759У	—	—	450 667,13	2 537 643,26			
н760У	—	—	450 667,45	2 537 647,28			
н761У	—	—	450 672,54	2 537 686,01			
755	—	—	450 658,05	2 537 686,95	Аналитический метод		

2. Сведения о частях границ уточняемого земельного участка с кадастровым номером 72:24:0607002:221 :

Обозначение части границ		Горизонтальное проложение (S), м	Описание прохождения части границ	Сведения о согласовании местоположения границ (согласовано/спорное)
от т.	до т.			
1	2	3	4	5

755	756	44,77	—	согласовано
756	н757У	0,54		
н757У	н758У	8,40		
н758У	н759У	7,43		
1	2	3	4	5
н759У	н760У	4,03	—	согласовано
н760У	н761У	39,06		
н761У	755	14,52		

3. Сведения о характеристиках уточняемого земельного участка с кадастровым номером 72:24:0607002:221 :

№ п/п	Наименование характеристики земельного участка	Значение характеристики
1	2	3
1.	Сведения об адресе земельного участка	—
1.1.	Сведения об ином месте нахождения земельного участка, не являющегося объектом адресации, в структурированном виде	Российская Федерация, Тюменская область, Тобольск город, Прибрежный садовое некоммерческое товарищество
1.2.	Дополнительные сведения о месте нахождения земельного участка	Местоположение установлено относительно ориентира, расположенного за пределами участка. Почтовый адрес ориентира: Тюменская область, г. Тобольск, с/к Прибрежный, ул. Урожайная, 119, в районе ДОЗ.
2.	Площадь земельного участка ± величина погрешности определения (вычисления) площади (Р ± ΔР), м²	655 ± 9
3.	Формула, примененная для вычисления предельной погрешности определения площади земельного участка, с подставленными значениями и итоговые (вычисленные) значения	3,5*0,10*√(655) = 9
4.	Площадь земельного участка согласно сведениям Единого государственного реестра недвижимости (Ркад), м²	639
5.	Оценка расхождения Р и Ркад (Р - Ркад), м²	16
6.	Предельный минимальный и максимальный размеры земельного участка (Рмин и Рмакс), м²	Рмин = 600 Рмакс = 1 500
7.	Вид (виды) разрешенного использования	садовый участок
7.1.	Дополнительные сведения об использовании земельного участка	—
8.	Кадастровый или иной государственный учетный номер (инвентарный) здания, сооружения, объекта незавершенного строительства, расположенного на земельном участке	—

9.	Сведения о земельных участках (землях общего пользования, территории общего пользования), посредством которых обеспечивается доступ	Земли (земельные участки) общего пользования
10.	Иные сведения	—

4. Пояснения к сведениям об уточняемом земельном участке с кадастровым номером 72:24:0607002:221 :

1.	—

1. Сведения о характерных точках границ уточняемого земельного участка с кадастровым номером 72:24:0607002:222 :

Система координат МСК-72, зона 2 Зона № 2

Обозначение характерных точек границ	Координаты, м				Метод определения координат	Формулы, примененные для расчета средней квадратической погрешности определения координат характерных точек границ (Mt), с подставленными в такие формулы значениями и итоговые (вычисленные) значения Mt, м	Описание закрепления точки
	содержатся в Едином государственном реестре недвижимости		определены в результате выполнения комплексных кадастровых работ				
	X	Y	X	Y			
1	2	3	4	5	6	7	8
762	—	—	449 956,64	2 537 957,38	Аналитический метод	Mt = 0,10	—
763	—	—	449 966,71	2 537 987,79			
н764У	—	—	449 946,01	2 537 987,99	Метод спутниковых геодезических измерений (определений)		
н765У	—	—	449 936,67	2 537 975,58			
н766У	—	—	449 936,54	2 537 965,65			
762	—	—	449 956,64	2 537 957,38	Аналитический метод		

2. Сведения о частях границ уточняемого земельного участка с кадастровым номером 72:24:0607002:222 :

Обозначение части границ		Горизонтальное проложение (S), м	Описание прохождения части границ	Сведения о согласовании местоположения границ (согласовано/спорное)
от т.	до т.			
1	2	3	4	5
762	763	32,03	—	согласовано
763	н764У	20,70		
н764У	н765У	15,53		
н765У	н766У	9,93		

н766У	762	21,73	

3. Сведения о характеристиках уточняемого земельного участка с кадастровым номером 72:24:0607002:222 :

№ п/п	Наименование характеристики земельного участка	Значение характеристики
1	2	3
1	2	3
1.	Сведения об адресе земельного участка	—
1.1.	Сведения об ином месте нахождения земельного участка, не являющегося объектом адресации, в структурированном виде	Российская Федерация, Тюменская область, Тобольск город, Прибрежный садовое некоммерческое товарищество
1.2.	Дополнительные сведения о месте нахождения земельного участка	Местоположение установлено относительно ориентира, расположенного за пределами участка. Почтовый адрес ориентира: обл. Тюменская, г. Тобольск, с/к Прибрежный, ул. Солнечная, 1, в районе ДОЗ.
2.	Площадь земельного участка ± величина погрешности определения (вычисления) площади (Р ± ΔР), м²	625 ± 9
3.	Формула, примененная для вычисления предельной погрешности определения площади земельного участка, с подставленными значениями и итоговые (вычисленные) значения	3,5*0,10*√(625) = 9
4.	Площадь земельного участка согласно сведениям Единого государственного реестра недвижимости (Ркад), м²	625
5.	Оценка расхождения Р и Ркад (Р - Ркад), м²	0
6.	Предельный минимальный и максимальный размеры земельного участка (Рмин и Рмакс), м²	Рмин = 600 Рмакс = 1 500
7.	Вид (виды) разрешенного использования	садовый участок
7.1.	Дополнительные сведения об использовании земельного участка	—
8.	Кадастровый или иной государственный учетный номер (инвентарный) здания, сооружения, объекта незавершенного строительства, расположенного на земельном участке	—
9.	Сведения о земельных участках (землях общего пользования, территории общего пользования), посредством которых обеспечивается доступ	Земли (земельные участки) общего пользования
10.	Иные сведения	—

4. Пояснения к сведениям об уточняемом земельном участке с кадастровым номером 72:24:0607002:222 :

1.	—

1. Сведения о характерных точках границ уточняемого земельного участка с кадастровым номером 72:24:0607002:223 :

Система координат МСК-72, зона 2 Зона № 2

Обозначение характерных точек границ	Координаты, м				Метод определения координат	Формулы, примененные для расчета средней квадратической погрешности определения координат характерных точек границ (Mt), с подставленными в такие формулы значениями и итоговые (вычисленные) значения Mt, м	Описание закрепления точки
	содержатся в Едином государственном реестре недвижимости		определены в результате выполнения комплексных кадастровых работ				
	X	Y	X	Y			
1	2	3	4	5	6	7	8
767	—	—	450 044,65	2 537 885,92	Аналитический метод	Mt = 0,10	—
н768У	—	—	450 053,33	2 537 881,69	Метод спутниковых геодезических измерений (определений)		
н769У	—	—	450 076,31	2 537 936,03			
н770У	—	—	450 074,76	2 537 936,63			
771	—	—	450 068,79	2 537 940,19	Аналитический метод		
767	—	—	450 044,65	2 537 885,92			

2. Сведения о частях границ уточняемого земельного участка с кадастровым номером 72:24:0607002:223 :

Обозначение части границ		Горизонтальное проложение (S), м	Описание прохождения части границ	Сведения о согласовании местоположения границ (согласовано/спорное)
от т.	до т.			
1	2	3	4	5
767	н768У	9,66	—	согласовано
н768У	н769У	59,00		
н769У	н770У	1,66		
н770У	771	6,95		
771	767	59,40		

3. Сведения о характеристиках уточняемого земельного участка с кадастровым номером 72:24:0607002:223 :

№ п/п	Наименование характеристики земельного участка	Значение характеристики

1	2	3
1	2	3
1.	Сведения об адресе земельного участка	—
1.1.	Сведения об ином месте нахождения земельного участка, не являющегося объектом адресации, в структурированном виде	Российская Федерация, Тюменская область, Тобольск город, Прибрежный садовое некоммерческое товарищество
1.2.	Дополнительные сведения о месте нахождения земельного участка	Местоположение установлено относительно ориентира, расположенного за пределами участка. Почтовый адрес ориентира: Тюменская область, г. Тобольск, с/к Прибрежный, ул. Солнечная, 16, в районе ДОЗ.
2.	Площадь земельного участка ± величина погрешности определения (вычисления) площади (Р ± ΔР), м²	538 ± 8
3.	Формула, примененная для вычисления предельной погрешности определения площади земельного участка, с подставленными значениями и итоговые (вычисленные) значения	3,5*0,10*√(538) = 8
4.	Площадь земельного участка согласно сведениям Единого государственного реестра недвижимости (Ркад), м²	590
5.	Оценка расхождения Р и Ркад (Р - Ркад), м²	52
6.	Предельный минимальный и максимальный размеры земельного участка (Рмин и Рмакс), м²	Рмин = 600 Рмакс = 1 500
7.	Вид (виды) разрешенного использования	садовый участок
7.1.	Дополнительные сведения об использовании земельного участка	—
8.	Кадастровый или иной государственный учетный номер (инвентарный) здания, сооружения, объекта незавершенного строительства, расположенного на земельном участке	—
9.	Сведения о земельных участках (землях общего пользования, территории общего пользования), посредством которых обеспечивается доступ	Земли (земельные участки) общего пользования
10.	Иные сведения	—
4. Пояснения к сведениям об уточняемом земельном участке с кадастровым номером	72:24:0607002:223	:
1.	—	

1. Сведения о характерных точках границ уточняемого земельного участка с кадастровым номером 72:24:0607002:224 :

Система координат МСК-72, зона 2 Зона № 2

Обозначение характерных точек границ	Координаты, м				Метод определения координат	Формулы, примененные для расчета средней квадратической погрешности определения координат характерных точек границ (Mt), с подставленными в такие формулы значениями и итоговые (вычисленные) значения Mt, м	Описание закрепления точки
	содержатся в Едином государственном реестре недвижимости		определены в результате выполнения комплексных кадастровых работ				
	X	Y	X	Y			
1	2	3	4	5	6	7	8
н663У	—	—	450 399,21	2 537 555,13	Метод спутниковых геодезических измерений (определений)	Mt = 0,10	—
н662У	—	—	450 384,52	2 537 503,16			
н772У	—	—	450 399,56	2 537 497,78			
н773У	—	—	450 414,25	2 537 549,74			
н663У	—	—	450 399,21	2 537 555,13			

2. Сведения о частях границ уточняемого земельного участка с кадастровым номером 72:24:0607002:224 :

Обозначение части границ		Горизонтальное проложение (S), м	Описание прохождения части границ	Сведения о согласовании местоположения границ (согласовано/спорное)
от т.	до т.			
1	2	3	4	5
н663У	н662У	54,01	—	согласовано
н662У	н772У	15,97		
н772У	н773У	54,00		
н773У	н663У	15,98		

3. Сведения о характеристиках уточняемого земельного участка с кадастровым номером 72:24:0607002:224 :

№ п/п	Наименование характеристики земельного участка	Значение характеристики

1	2	3
1	2	3
1.	Сведения об адресе земельного участка	—
1.1.	Сведения об ином месте нахождения земельного участка, не являющегося объектом адресации, в структурированном виде	Российская Федерация, Тюменская область, Тобольск город, Прибрежный садовое некоммерческое товарищество
1.2.	Дополнительные сведения о месте нахождения земельного участка	Местоположение установлено относительно ориентира, расположенного за пределами участка. Почтовый адрес ориентира: обл. Тюменская, г. Тобольск, с/к Прибрежный, ул. Набережная, 82, в районе ДОЗ.
2.	Площадь земельного участка ± величина погрешности определения (вычисления) площади (Р ± ΔР), м²	861 ± 10
3.	Формула, примененная для вычисления предельной погрешности определения площади земельного участка, с подставленными значениями и итоговые (вычисленные) значения	3,5*0,10*√(861) = 10
4.	Площадь земельного участка согласно сведениям Единого государственного реестра недвижимости (Ркад), м²	864
5.	Оценка расхождения Р и Ркад (Р - Ркад), м²	3
6.	Предельный минимальный и максимальный размеры земельного участка (Рмин и Рмакс), м²	Рмин = 600 Рмакс = 1 500
7.	Вид (виды) разрешенного использования	садовый участок
7.1.	Дополнительные сведения об использовании земельного участка	—
8.	Кадастровый или иной государственный учетный номер (инвентарный) здания, сооружения, объекта незавершенного строительства, расположенного на земельном участке	—
9.	Сведения о земельных участках (землях общего пользования, территории общего пользования), посредством которых обеспечивается доступ	Земли (земельные участки) общего пользования
10.	Иные сведения	—
4. Пояснения к сведениям об уточняемом земельном участке с кадастровым номером	72:24:0607002:224	:
1.	—	

1. Сведения о характерных точках границ уточняемого земельного участка с кадастровым номером 72:24:0607002:225 :

Система координат МСК-72, зона 2 Зона № 2

Обозначение характерных точек границ	Координаты, м				Метод определения координат	Формулы, примененные для расчета средней квадратической погрешности определения координат характерных точек границ (Mt), с подставленными в такие формулы значениями и итоговые (вычисленные) значения Mt, м	Описание закрепления точки
	содержатся в Едином государственном реестре недвижимости		определены в результате выполнения комплексных кадастровых работ				
	X	Y	X	Y			
1	2	3	4	5	6	7	8
н226У	—	—	450 278,05	2 537 660,91	Метод спутниковых геодезических измерений (определений)	Mt = 0,10	—
н774У	—	—	450 257,80	2 537 613,19			
н775У	—	—	450 268,84	2 537 608,50			
н776У	—	—	450 288,48	2 537 657,32			
н227У	—	—	450 279,60	2 537 660,24			
н226У	—	—	450 278,05	2 537 660,91			

2. Сведения о частях границ уточняемого земельного участка с кадастровым номером 72:24:0607002:225 :

Обозначение части границ		Горизонтальное проложение (S), м	Описание прохождения части границ	Сведения о согласовании местоположения границ (согласовано/спорное)
от т.	до т.			
1	2	3	4	5
н226У	н774У	51,84	—	согласовано
н774У	н775У	11,99		
н775У	н776У	52,62		
н776У	н227У	9,35		
н227У	н226У	1,69		

3. Сведения о характеристиках уточняемого земельного участка с кадастровым номером 72:24:0607002:225 :

№ п/п	Наименование характеристики земельного участка	Значение характеристики

1	2	3
1	2	3
1.	Сведения об адресе земельного участка	—
1.1.	Сведения об ином месте нахождения земельного участка, не являющегося объектом адресации, в структурированном виде	Российская Федерация, Тюменская область, Тобольск город, Прибрежный садовое некоммерческое товарищество
1.2.	Дополнительные сведения о месте нахождения земельного участка	Местоположение установлено относительно ориентира, расположенного за пределами участка. Почтовый адрес ориентира: Тюменская область, г. Тобольск, с/к Прибрежный, ул. Набережная, 61, в районе ДОЗ.
2.	Площадь земельного участка ± величина погрешности определения (вычисления) площади (Р ± ΔР), м²	600 ± 9
3.	Формула, примененная для вычисления предельной погрешности определения площади земельного участка, с подставленными значениями и итоговые (вычисленные) значения	3,5*0,10*√(600) = 9
4.	Площадь земельного участка согласно сведениям Единого государственного реестра недвижимости (Ркад), м²	600
5.	Оценка расхождения Р и Ркад (Р - Ркад), м²	0
6.	Предельный минимальный и максимальный размеры земельного участка (Рмин и Рмакс), м²	Рмин = 600 Рмакс = 1 500
7.	Вид (виды) разрешенного использования	садовый участок
7.1.	Дополнительные сведения об использовании земельного участка	—
8.	Кадастровый или иной государственный учетный номер (инвентарный) здания, сооружения, объекта незавершенного строительства, расположенного на земельном участке	—
9.	Сведения о земельных участках (землях общего пользования, территории общего пользования), посредством которых обеспечивается доступ	Земли (земельные участки) общего пользования
10.	Иные сведения	—
4. Пояснения к сведениям об уточняемом земельном участке с кадастровым номером 72:24:0607002:225 :		
1.	—	

1. Сведения о характерных точках границ уточняемого земельного участка с кадастровым номером 72:24:0607002:226 :

Система координат МСК-72, зона 2 Зона № 2

Обозначение характерных точек границ	Координаты, м				Метод определения координат	Формулы, примененные для расчета средней квадратической погрешности определения координат характерных точек границ (Mt), с подставленными в такие формулы значениями и итоговые (вычисленные) значения Mt, м	Описание закрепления точки
	содержатся в Едином государственном реестре недвижимости		определены в результате выполнения комплексных кадастровых работ				
	X	Y	X	Y			
1	2	3	4	5	6	7	8
н222У	—	—	450 185,01	2 537 699,73	Метод спутниковых геодезических измерений (определений)	Mt = 0,10	—
н221У	—	—	450 164,25	2 537 652,18			
н777У	—	—	450 175,65	2 537 647,09			
н693У	—	—	450 196,51	2 537 694,88			
692	—	—	450 191,80	2 537 696,90	Аналитический метод		
н222У	—	—	450 185,01	2 537 699,73	Метод спутниковых геодезических измерений (определений)		

2. Сведения о частях границ уточняемого земельного участка с кадастровым номером 72:24:0607002:226 :

Обозначение части границ		Горизонтальное проложение (S), м	Описание прохождения части границ	Сведения о согласовании местоположения границ (согласовано/спорное)
от т.	до т.			
1	2	3	4	5
н222У	н221У	51,88	—	согласовано
н221У	н777У	12,48		
н777У	н693У	52,14		
н693У	692	5,12		
692	н222У	7,36		

3. Сведения о характеристиках уточняемого земельного участка с кадастровым номером 72:24:0607002:226 :

№ п/п	Наименование характеристики земельного участка	Значение характеристики

1	2	3
1	2	3
1.	Сведения об адресе земельного участка	—
1.1.	Сведения об ином месте нахождения земельного участка, не являющегося объектом адресации, в структурированном виде	Российская Федерация, Тюменская область, Тобольск город, Прибрежный садовое некоммерческое товарищество
1.2.	Дополнительные сведения о месте нахождения земельного участка	обл. Тюменская, г. Тобольск, с/к Прибрежный, ул. Набережная, 41, в районе ДОЗ
2.	Площадь земельного участка ± величина погрешности определения (вычисления) площади (Р ± ΔР), м²	649 ± 9
3.	Формула, примененная для вычисления предельной погрешности определения площади земельного участка, с подставленными значениями и итоговые (вычисленные) значения	3,5*0,10*√(649) = 9
4.	Площадь земельного участка согласно сведениям Единого государственного реестра недвижимости (Ркад), м²	624
5.	Оценка расхождения Р и Ркад (Р - Ркад), м²	25
6.	Предельный минимальный и максимальный размеры земельного участка (Рмин и Рмакс), м²	Рмин = 600 Рмакс = 1 500
7.	Вид (виды) разрешенного использования	садовый участок
7.1.	Дополнительные сведения об использовании земельного участка	—
8.	Кадастровый или иной государственный учетный номер (инвентарный) здания, сооружения, объекта незавершенного строительства, расположенного на земельном участке	—
9.	Сведения о земельных участках (землях общего пользования, территории общего пользования), посредством которых обеспечивается доступ	Земли (земельные участки) общего пользования
10.	Иные сведения	—
4. Пояснения к сведениям об уточняемом земельном участке с кадастровым номером	72:24:0607002:226	:
1.	—	

1. Сведения о характерных точках границ уточняемого земельного участка с кадастровым номером 72:24:0607002:230 :

Система координат МСК-72, зона 2 Зона № 2

Обозначение характерных точек границ	Координаты, м				Метод определения координат	Формулы, примененные для расчета средней квадратической погрешности определения координат характерных точек границ (Mt), с подставленными в такие формулы значениями и итоговые (вычисленные) значения Mt, м	Описание закрепления точки
	содержатся в Едином государственном реестре недвижимости		определены в результате выполнения комплексных кадастровых работ				
	X	Y	X	Y			
1	2	3	4	5	6	7	8
н778У	—	—	450 337,41	2 537 638,38	Метод спутниковых геодезических измерений (определений)	Mt = 0,10	—
н779У	—	—	450 320,44	2 537 593,49			
н780У	—	—	450 319,73	2 537 591,62			
н781У	—	—	450 330,89	2 537 587,39			
н782У	—	—	450 349,25	2 537 635,94			
н783У	—	—	450 346,67	2 537 635,57			
н784У	—	—	450 343,53	2 537 635,87			
785	—	—	450 338,81	2 537 637,94	Аналитический метод		
н778У	—	—	450 337,41	2 537 638,38	Метод спутниковых геодезических измерений (определений)		

2. Сведения о частях границ уточняемого земельного участка с кадастровым номером 72:24:0607002:230 :

Обозначение части границ		Горизонтальное проложение (S), м	Описание прохождения части границ	Сведения о согласовании местоположения границ (согласовано/спорное)
от т.	до т.			
1	2	3	4	5
н778У	н779У	47,99	—	согласовано
н779У	н780У	2,00		
н780У	н781У	11,93		
1	2	3	4	5
н781У	н782У	51,91		

н782У	н783У	2,61	—	согласовано
н783У	н784У	3,15		
н784У	785	5,15		
785	н778У	1,47		

3. Сведения о характеристиках уточняемого земельного участка с кадастровым номером 72:24:0607002:230 :

№ п/п	Наименование характеристики земельного участка	Значение характеристики
1	2	3
1.	Сведения об адресе земельного участка	—
1.1.	Сведения об ином месте нахождения земельного участка, не являющегося объектом адресации, в структурированном виде	Российская Федерация, Тюменская область, Тобольск город, Прибрежный садовое некоммерческое товарищество
1.2.	Дополнительные сведения о месте нахождения земельного участка	Местоположение установлено относительно ориентира, расположенного за пределами участка. Почтовый адрес ориентира: Тюменская область, г. Тобольск, с/к Прибрежный, ул. Набережная, 71, в районе ДОЗ.
2.	Площадь земельного участка ± величина погрешности определения (вычисления) площади (Р ± ΔР), м²	600 ± 9
3.	Формула, примененная для вычисления предельной погрешности определения площади земельного участка, с подставленными значениями и итоговые (вычисленные) значения	3,5*0,10*√(600) = 9
4.	Площадь земельного участка согласно сведениям Единого государственного реестра недвижимости (Ркад), м²	600
5.	Оценка расхождения Р и Ркад (Р - Ркад), м²	0
6.	Предельный минимальный и максимальный размеры земельного участка (Рмин и Рмакс), м²	Рмин = 600 Рмакс = 1 500
7.	Вид (виды) разрешенного использования	садовый участок
7.1.	Дополнительные сведения об использовании земельного участка	—
8.	Кадастровый или иной государственный учетный номер (инвентарный) здания, сооружения, объекта незавершенного строительства, расположенного на земельном участке	—
9.	Сведения о земельных участках (землях общего пользования, территории общего пользования), посредством которых обеспечивается доступ	Земли (земельные участки) общего пользования
10.	Иные сведения	—

4. Пояснения к сведениям об уточняемом земельном участке с кадастровым номером 72:24:0607002:230 :

1.	—

1. Сведения о характерных точках границ уточняемого земельного участка с кадастровым номером 72:24:0607002:231 :

Система координат МСК-72, зона 2 Зона № 2

Обозначение характерных точек границ	Координаты, м				Метод определения координат	Формулы, примененные для расчета средней квадратической погрешности определения координат характерных точек границ (Mt), с подставленными в такие формулы значениями и итоговые (вычисленные) значения Mt, м	Описание закрепления точки
	содержатся в Едином государственном реестре недвижимости		определены в результате выполнения комплексных кадастровых работ				
	X	Y	X	Y			
1	2	3	4	5	6	7	8
56	—	—	450 321,71	2 537 645,00	Аналитический метод	Mt = 0,10	—
н55У	—	—	450 304,74	2 537 600,10	Метод спутниковых геодезических измерений (определений)		
н779У	—	—	450 320,44	2 537 593,49			
н778У	—	—	450 337,41	2 537 638,38			
786	—	—	450 335,33	2 537 639,05	Аналитический метод		
787	—	—	450 333,32	2 537 640,07			
788	—	—	450 332,07	2 537 640,49			
789	—	—	450 327,48	2 537 642,60			
790	—	—	450 325,88	2 537 643,18			
56	—	—	450 321,71	2 537 645,00			

2. Сведения о частях границ уточняемого земельного участка с кадастровым номером 72:24:0607002:231 :

Обозначение части границ		Горизонтальное проложение (S), м	Описание прохождения части границ	Сведения о согласовании местоположения границ (согласовано/спорное)
от т.	до т.			
1	2	3	4	5
56	н55У	48,00	—	согласовано
н55У	н779У	17,03		
н779У	н778У	47,99		
н778У	786	2,19		
786	787	2,25		

1	2	3	4	5
787	788	1,32	—	согласовано
788	789	5,05		
789	790	1,70		
790	56	4,55		

3. Сведения о характеристиках уточняемого земельного участка с кадастровым номером 72:24:0607002:231 :

№ п/п	Наименование характеристики земельного участка	Значение характеристики
1	2	3
1.	Сведения об адресе земельного участка	—
1.1.	Сведения об ином месте нахождения земельного участка, не являющегося объектом адресации, в структурированном виде	Российская Федерация, Тюменская область, Тобольск город, Прибрежный садовое некоммерческое товарищество
1.2.	Дополнительные сведения о месте нахождения земельного участка	Местоположение установлено относительно ориентира, расположенного за пределами участка. Почтовый адрес ориентира: обл. Тюменская, г. Тобольск, с/к Прибрежный, ул. Набережная, 69, в районе ДОЗ.
2.	Площадь земельного участка ± величина погрешности определения (вычисления) площади (Р ± ΔР), м²	816 ± 10
3.	Формула, примененная для вычисления предельной погрешности определения площади земельного участка, с подставленными значениями и итоговые (вычисленные) значения	3,5*0,10*√(816) = 10
4.	Площадь земельного участка согласно сведениям Единого государственного реестра недвижимости (Ркад), м²	816
5.	Оценка расхождения Р и Ркад (Р - Ркад), м²	0
6.	Предельный минимальный и максимальный размеры земельного участка (Рмин и Рмакс), м²	Рмин = 600 Рмакс = 1 500
7.	Вид (виды) разрешенного использования	садовый участок
7.1.	Дополнительные сведения об использовании земельного участка	—
8.	Кадастровый или иной государственный учетный номер (инвентарный) здания, сооружения, объекта незавершенного строительства, расположенного на земельном участке	—
9.	Сведения о земельных участках (землях общего пользования, территории общего пользования), посредством которых обеспечивается доступ	Земли (земельные участки) общего пользования
10.	Иные сведения	—

4. Пояснения к сведениям об уточняемом земельном участке с кадастровым номером 72:24:0607002:231 :

1.	—

1. Сведения о характерных точках границ уточняемого земельного участка с кадастровым номером 72:24:0607002:232 :

Система координат МСК-72, зона 2 Зона № 2

Обозначение характерных точек границ	Координаты, м				Метод определения координат	Формулы, примененные для расчета средней квадратической погрешности определения координат характерных точек границ (Mt), с подставленными в такие формулы значениями и итоговые (вычисленные) значения Mt, м	Описание закрепления точки
	содержатся в Едином государственном реестре недвижимости		определены в результате выполнения комплексных кадастровых работ				
	X	Y	X	Y			
1	2	3	4	5	6	7	8
н791У	—	—	450 268,87	2 537 664,88	Метод спутниковых геодезических измерений (определений)	Mt = 0,10	—
н792У	—	—	450 248,59	2 537 617,09			
н774У	—	—	450 257,80	2 537 613,19			
н226У	—	—	450 278,05	2 537 660,91			
н225У	—	—	450 269,99	2 537 664,39			
н791У	—	—	450 268,87	2 537 664,88			

2. Сведения о частях границ уточняемого земельного участка с кадастровым номером 72:24:0607002:232 :

Обозначение части границ		Горизонтальное проложение (S), м	Описание прохождения части границ	Сведения о согласовании местоположения границ (согласовано/спорное)
от т.	до т.			
1	2	3	4	5
н791У	н792У	51,91	—	согласовано
н792У	н774У	10,00		
н774У	н226У	51,84		
н226У	н225У	8,78		
н225У	н791У	1,22		

3. Сведения о характеристиках уточняемого земельного участка с кадастровым номером 72:24:0607002:232 :

№ п/п	Наименование характеристики земельного участка	Значение характеристики

1	2	3
1.	Сведения об адресе земельного участка	—
1.1.	Сведения об ином месте нахождения земельного участка, не являющегося объектом адресации, в структурированном виде	Российская Федерация, Тюменская область, Тобольск город, Прибрежный садовое некоммерческое товарищество
1.2.	Дополнительные сведения о месте нахождения земельного участка	Местоположение установлено относительно ориентира, расположенного за пределами участка. Почтовый адрес ориентира: обл. Тюменская, г. Тобольск, с/к Прибрежный, ул. Набережная, 59, в районе ДОЗ.
2.	Площадь земельного участка ± величина погрешности определения (вычисления) площади (Р ± ΔР), м²	519 ± 8
3.	Формула, примененная для вычисления предельной погрешности определения площади земельного участка, с подставленными значениями и итоговые (вычисленные) значения	3,5*0,10*√(519) = 8
4.	Площадь земельного участка согласно сведениям Единого государственного реестра недвижимости (Ркад), м²	500
5.	Оценка расхождения Р и Ркад (Р - Ркад), м²	19
6.	Предельный минимальный и максимальный размеры земельного участка (Рмин и Рмакс), м²	Рмин = 600 Рмакс = 1 500
7.	Вид (виды) разрешенного использования	садовый участок
7.1.	Дополнительные сведения об использовании земельного участка	—
8.	Кадастровый или иной государственный учетный номер (инвентарный) здания, сооружения, объекта незавершенного строительства, расположенного на земельном участке	—
9.	Сведения о земельных участках (землях общего пользования, территории общего пользования), посредством которых обеспечивается доступ	Земли (земельные участки) общего пользования
10.	Иные сведения	—
4. Пояснения к сведениям об уточняемом земельном участке с кадастровым номером 72:24:0607002:232 :		
1.	—	

1. Сведения о характерных точках границ уточняемого земельного участка с кадастровым номером 72:24:0607002:233 :

Система координат МСК-72, зона 2 Зона № 2

Обозначение характерных точек границ	Координаты, м				Метод определения координат	Формулы, примененные для расчета средней квадратической погрешности определения координат характерных точек границ (Mt), с подставленными в такие формулы значениями и итоговые (вычисленные) значения Mt, м	Описание закрепления точки
	содержатся в Едином государственном реестре недвижимости		определены в результате выполнения комплексных кадастровых работ				
	X	Y	X	Y			
1	2	3	4	5	6	7	8
793	—	—	450 210,50	2 537 689,34	Аналитический метод	Mt = 0,10	—
794	—	—	450 228,62	2 537 736,31			
н686У	—	—	450 220,13	2 537 739,49	Метод спутниковых геодезических измерений (определений)		
н685У	—	—	450 212,51	2 537 721,63			
н684У	—	—	450 201,02	2 537 692,91			
н795У	—	—	450 203,67	2 537 691,36			
н796У	—	—	450 210,28	2 537 688,76			
793	—	—	450 210,50	2 537 689,34	Аналитический метод		

2. Сведения о частях границ уточняемого земельного участка с кадастровым номером 72:24:0607002:233 :

Обозначение части границ		Горизонтальное проложение (S), м	Описание прохождения части границ	Сведения о согласовании местоположения границ (согласовано/спорное)
от т.	до т.			
1	2	3	4	5
793	794	50,34	—	согласовано
794	н686У	9,07		
н686У	н685У	19,42		
н685У	н684У	30,93		
н684У	н795У	3,07		
н795У	н796У	7,10		
н796У	793	0,62		

3. Сведения о характеристиках уточняемого земельного участка с кадастровым номером 72:24:0607002:233 :		
№ п/п	Наименование характеристики земельного участка	Значение характеристики
1	2	3
1.	Сведения об адресе земельного участка	—
1.1.	Сведения об ином месте нахождения земельного участка, не являющегося объектом адресации, в структурированном виде	Российская Федерация, Тюменская область, Тобольск город, Прибрежный садовое некоммерческое товарищество
1.2.	Дополнительные сведения о месте нахождения земельного участка	Местоположение установлено относительно ориентира, расположенного за пределами участка. Почтовый адрес ориентира: обл. Тюменская, г. Тобольск, с/к Прибрежный, ул. Урожайная, 48, в районе ДОЗ.
2.	Площадь земельного участка ± величина погрешности определения (вычисления) площади (Р ± ΔР), м²	495 ± 8
3.	Формула, примененная для вычисления предельной погрешности определения площади земельного участка, с подставленными значениями и итоговые (вычисленные) значения	3,5*0,10*√(495) = 8
4.	Площадь земельного участка согласно сведениям Единого государственного реестра недвижимости (Ркад), м²	550
5.	Оценка расхождения Р и Ркад (Р - Ркад), м²	55
6.	Предельный минимальный и максимальный размеры земельного участка (Рмин и Рмакс), м²	Рмин = 600 Рмакс = 1 500
7.	Вид (виды) разрешенного использования	садовый участок
7.1.	Дополнительные сведения об использовании земельного участка	—
8.	Кадастровый или иной государственный учетный номер (инвентарный) здания, сооружения, объекта незавершенного строительства, расположенного на земельном участке	—
9.	Сведения о земельных участках (землях общего пользования, территории общего пользования), посредством которых обеспечивается доступ	Земли (земельные участки) общего пользования
10.	Иные сведения	—
4. Пояснения к сведениям об уточняемом земельном участке с кадастровым номером 72:24:0607002:233 :		
1.	—	

1. Сведения о характерных точках границ уточняемого земельного участка с кадастровым номером 72:24:0607002:234 :

Система координат МСК-72, зона 2 Зона № 2

Обозначение характерных точек границ	Координаты, м				Метод определения координат	Формулы, примененные для расчета средней квадратической погрешности определения координат характерных точек границ (Mt), с подставленными в такие формулы значениями и итоговые (вычисленные) значения Mt, м	Описание закрепления точки
	содержатся в Едином государственном реестре недвижимости		определены в результате выполнения комплексных кадастровых работ				
	X	Y	X	Y			
1	2	3	4	5	6	7	8
н759У	—	—	450 667,13	2 537 643,26	Метод спутниковых геодезических измерений (определений)	Mt = 0,10	—
н797У	—	—	450 675,95	2 537 643,70			
н798У	—	—	450 686,26	2 537 643,13			
н799У	—	—	450 685,62	2 537 685,17			
н761У	—	—	450 672,54	2 537 686,01			
н760У	—	—	450 667,45	2 537 647,28			
н759У	—	—	450 667,13	2 537 643,26			

2. Сведения о частях границ уточняемого земельного участка с кадастровым номером 72:24:0607002:234 :

Обозначение части границ		Горизонтальное проложение (S), м	Описание прохождения части границ	Сведения о согласовании местоположения границ (согласовано/спорное)
от т.	до т.			
1	2	3	4	5
н759У	н797У	8,83	—	согласовано
н797У	н798У	10,33		
н798У	н799У	42,04		
н799У	н761У	13,11		
н761У	н760У	39,06		
н760У	н759У	4,03		

3. Сведения о характеристиках уточняемого земельного участка с кадастровым номером 72:24:0607002:234 :		
№ п/п	Наименование характеристики земельного участка	Значение характеристики
1	2	3
1.	Сведения об адресе земельного участка	—
1.1.	Сведения об ином месте нахождения земельного участка, не являющегося объектом адресации, в структурированном виде	Российская Федерация, Тюменская область, Тобольск город, Прибрежный садовое некоммерческое товарищество
1.2.	Дополнительные сведения о месте нахождения земельного участка	Местоположение установлено относительно ориентира, расположенного за пределами участка. Почтовый адрес ориентира: обл. Тюменская, г. Тобольск, с/к Прибрежный, ул. Урожайная, 121, в районе ДОЗ.
2.	Площадь земельного участка ± величина погрешности определения (вычисления) площади (Р ± ΔР), м²	683 ± 9
3.	Формула, примененная для вычисления предельной погрешности определения площади земельного участка, с подставленными значениями и итоговые (вычисленные) значения	3,5*0,10*√(683) = 9
4.	Площадь земельного участка согласно сведениям Единого государственного реестра недвижимости (Ркад), м²	521
5.	Оценка расхождения Р и Ркад (Р - Ркад), м²	162
6.	Предельный минимальный и максимальный размеры земельного участка (Рмин и Рмакс), м²	Рмин = 600 Рмакс = 1 500
7.	Вид (виды) разрешенного использования	садовый участок
7.1.	Дополнительные сведения об использовании земельного участка	—
8.	Кадастровый или иной государственный учетный номер (инвентарный) здания, сооружения, объекта незавершенного строительства, расположенного на земельном участке	—
9.	Сведения о земельных участках (землях общего пользования, территории общего пользования), посредством которых обеспечивается доступ	Земли (земельные участки) общего пользования
10.	Иные сведения	—
4. Пояснения к сведениям об уточняемом земельном участке с кадастровым номером 72:24:0607002:234 :		
1.	—	

1. Сведения о характерных точках границ уточняемого земельного участка с кадастровым номером 72:24:0607002:235 :

Система координат МСК-72, зона 2 Зона № 2

Обозначение характерных точек границ	Координаты, м				Метод определения координат	Формулы, примененные для расчета средней квадратической погрешности определения координат характерных точек границ (Mt), с подставленными в такие формулы значениями и итоговые (вычисленные) значения Mt, м	Описание закрепления точки
	содержатся в Едином государственном реестре недвижимости		определены в результате выполнения комплексных кадастровых работ				
	X	Y	X	Y			
1	2	3	4	5	6	7	8
н724У	—	—	450 543,47	2 537 698,96	Метод спутниковых геодезических измерений (определений)	Mt = 0,10	—
н800У	—	—	450 561,13	2 537 752,27			
н801У	—	—	450 550,09	2 537 755,18			
н802У	—	—	450 542,87	2 537 732,16			
н803У	—	—	450 537,13	2 537 716,10			
н738У	—	—	450 532,53	2 537 701,22			
н724У	—	—	450 543,47	2 537 698,96			

2. Сведения о частях границ уточняемого земельного участка с кадастровым номером 72:24:0607002:235 :

Обозначение части границ		Горизонтальное проложение (S), м	Описание прохождения части границ	Сведения о согласовании местоположения границ (согласовано/спорное)
от т.	до т.			
1	2	3	4	5
н724У	н800У	56,16	—	согласовано
н800У	н801У	11,42		
н801У	н802У	24,13		
н802У	н803У	17,05		
н803У	н738У	15,57		
н738У	н724У	11,17		

3. Сведения о характеристиках уточняемого земельного участка с кадастровым номером 72:24:0607002:235 :		
№ п/п	Наименование характеристики земельного участка	Значение характеристики
1	2	3
1.	Сведения об адресе земельного участка	—
1.1.	Сведения об ином месте нахождения земельного участка, не являющегося объектом адресации, в структурированном виде	Российская Федерация, Тюменская область, Тобольск город, Прибрежный садовое некоммерческое товарищество
1.2.	Дополнительные сведения о месте нахождения земельного участка	Местоположение установлено относительно ориентира, расположенного за пределами участка. Почтовый адрес ориентира: обл. Тюменская, г. Тобольск, с/к Прибрежный, ул. Солнечная, 102, в районе ДОЗ.
2.	Площадь земельного участка ± величина погрешности определения (вычисления) площади (Р ± ΔР), м²	633 ± 9
3.	Формула, примененная для вычисления предельной погрешности определения площади земельного участка, с подставленными значениями и итоговые (вычисленные) значения	3,5*0,10*√(633) = 9
4.	Площадь земельного участка согласно сведениям Единого государственного реестра недвижимости (Ркад), м²	672
5.	Оценка расхождения Р и Ркад (Р - Ркад), м²	39
6.	Предельный минимальный и максимальный размеры земельного участка (Рмин и Рмакс), м²	Рмин = 600 Рмакс = 1 500
7.	Вид (виды) разрешенного использования	садовый участок
7.1.	Дополнительные сведения об использовании земельного участка	—
8.	Кадастровый или иной государственный учетный номер (инвентарный) здания, сооружения, объекта незавершенного строительства, расположенного на земельном участке	—
9.	Сведения о земельных участках (землях общего пользования, территории общего пользования), посредством которых обеспечивается доступ	Земли (земельные участки) общего пользования
10.	Иные сведения	—
4. Пояснения к сведениям об уточняемом земельном участке с кадастровым номером 72:24:0607002:235 :		
1.	—	

1. Сведения о характерных точках границ уточняемого земельного участка с кадастровым номером 72:24:0607002:236 :

Система координат МСК-72, зона 2 Зона № 2

Обозначение характерных точек границ	Координаты, м				Метод определения координат	Формулы, примененные для расчета средней квадратической погрешности определения координат характерных точек границ (Mt), с подставленными в такие формулы значениями и итоговые (вычисленные) значения Mt, м	Описание закрепления точки
	содержатся в Едином государственном реестре недвижимости		определены в результате выполнения комплексных кадастровых работ				
	X	Y	X	Y			
1	2	3	4	5	6	7	8
804	—	—	450 500,87	2 537 764,36	Аналитический метод	Mt = 0,10	—
805	—	—	450 496,10	2 537 746,58			
806	—	—	450 485,53	2 537 711,36			
807	—	—	450 494,06	2 537 709,35			
н808У	—	—	450 497,03	2 537 708,73	Метод спутниковых геодезических измерений (определений)		
н809У	—	—	450 513,38	2 537 763,19			
804	—	—	450 500,87	2 537 764,36	Аналитический метод		

2. Сведения о частях границ уточняемого земельного участка с кадастровым номером 72:24:0607002:236 :

Обозначение части границ		Горизонтальное проложение (S), м	Описание прохождения части границ	Сведения о согласовании местоположения границ (согласовано/спорное)
от т.	до т.			
1	2	3	4	5
804	805	18,41	—	согласовано
805	806	36,77		
806	807	8,76		
807	н808У	3,03		
н808У	н809У	56,86		
н809У	804	12,56		

3. Сведения о характеристиках уточняемого земельного участка с кадастровым номером 72:24:0607002:236 :

№ п/п	Наименование характеристики земельного участка	Значение характеристики

1	2	3
1	2	3
1.	Сведения об адресе земельного участка	—
1.1.	Сведения об ином месте нахождения земельного участка, не являющегося объектом адресации, в структурированном виде	Российская Федерация, Тюменская область, Тобольск город, Прибрежный садовое некоммерческое товарищество
1.2.	Дополнительные сведения о месте нахождения земельного участка	Местоположение установлено относительно ориентира, расположенного за пределами участка. Почтовый адрес ориентира: обл. Тюменская, г. Тобольск, с/к Прибрежный, ул. Солнечная, 94, в районе ДОЗ.
2.	Площадь земельного участка ± величина погрешности определения (вычисления) площади (Р ± ΔР), м²	666 ± 9
3.	Формула, примененная для вычисления предельной погрешности определения площади земельного участка, с подставленными значениями и итоговые (вычисленные) значения	3,5*0,10*√(666) = 9
4.	Площадь земельного участка согласно сведениям Единого государственного реестра недвижимости (Ркад), м²	649
5.	Оценка расхождения Р и Ркад (Р - Ркад), м²	17
6.	Предельный минимальный и максимальный размеры земельного участка (Рмин и Рмакс), м²	Рмин = 600 Рмакс = 1 500
7.	Вид (виды) разрешенного использования	садовый участок
7.1.	Дополнительные сведения об использовании земельного участка	—
8.	Кадастровый или иной государственный учетный номер (инвентарный) здания, сооружения, объекта незавершенного строительства, расположенного на земельном участке	—
9.	Сведения о земельных участках (землях общего пользования, территории общего пользования), посредством которых обеспечивается доступ	Земли (земельные участки) общего пользования
10.	Иные сведения	—
4. Пояснения к сведениям об уточняемом земельном участке с кадастровым номером	72:24:0607002:236 :	
1.	—	

1. Сведения о характерных точках границ уточняемого земельного участка с кадастровым номером 72:24:0607002:237 :

Система координат МСК-72, зона 2 Зона № 2

Обозначение характерных точек границ	Координаты, м				Метод определения координат	Формулы, примененные для расчета средней квадратической погрешности определения координат характерных точек границ (Mt), с подставленными в такие формулы значениями и итоговые (вычисленные) значения Mt, м	Описание закрепления точки
	содержатся в Едином государственном реестре недвижимости		определены в результате выполнения комплексных кадастровых работ				
	X	Y	X	Y			
1	2	3	4	5	6	7	8
н810У	—	—	450 365,23	2 537 567,30	Метод спутниковых геодезических измерений (определений)	Mt = 0,10	—
н811У	—	—	450 350,54	2 537 515,33			
н812У	—	—	450 361,87	2 537 511,28			
н813У	—	—	450 376,56	2 537 563,24			
н810У	—	—	450 365,23	2 537 567,30			

2. Сведения о частях границ уточняемого земельного участка с кадастровым номером 72:24:0607002:237 :

Обозначение части границ		Горизонтальное проложение (S), м	Описание прохождения части границ	Сведения о согласовании местоположения границ (согласовано/спорное)
от т.	до т.			
1	2	3	4	5
н810У	н811У	54,01	—	согласовано
н811У	н812У	12,03		
н812У	н813У	54,00		
н813У	н810У	12,04		

3. Сведения о характеристиках уточняемого земельного участка с кадастровым номером 72:24:0607002:237 :

№ п/п	Наименование характеристики земельного участка	Значение характеристики

1	2	3
1	2	3
1.	Сведения об адресе земельного участка	—
1.1.	Сведения об ином месте нахождения земельного участка, не являющегося объектом адресации, в структурированном виде	Российская Федерация, Тюменская область, Тобольск город, Прибрежный садовое некоммерческое товарищество
1.2.	Дополнительные сведения о месте нахождения земельного участка	Местоположение установлено относительно ориентира, расположенного за пределами участка. Почтовый адрес ориентира: обл. Тюменская, г. Тобольск, с/к Прибрежный, ул. Набережная, 78а, в районе ДОЗ.
2.	Площадь земельного участка ± величина погрешности определения (вычисления) площади (Р ± ΔР), м²	648 ± 9
3.	Формула, примененная для вычисления предельной погрешности определения площади земельного участка, с подставленными значениями и итоговые (вычисленные) значения	3,5*0,10*√(648) = 9
4.	Площадь земельного участка согласно сведениям Единого государственного реестра недвижимости (Ркад), м²	648
5.	Оценка расхождения Р и Ркад (Р - Ркад), м²	0
6.	Предельный минимальный и максимальный размеры земельного участка (Рмин и Рмакс), м²	Рмин = 600 Рмакс = 1 500
7.	Вид (виды) разрешенного использования	садовый участок
7.1.	Дополнительные сведения об использовании земельного участка	—
8.	Кадастровый или иной государственный учетный номер (инвентарный) здания, сооружения, объекта незавершенного строительства, расположенного на земельном участке	—
9.	Сведения о земельных участках (землях общего пользования, территории общего пользования), посредством которых обеспечивается доступ	Земли (земельные участки) общего пользования
10.	Иные сведения	—
4. Пояснения к сведениям об уточняемом земельном участке с кадастровым номером 72:24:0607002:237 :		
1.	—	

1. Сведения о характерных точках границ уточняемого земельного участка с кадастровым номером 72:24:0607002:238 :

Система координат МСК-72, зона 2 Зона № 2

Обозначение характерных точек границ	Координаты, м				Метод определения координат	Формулы, примененные для расчета средней квадратической погрешности определения координат характерных точек границ (Mt), с подставленными в такие формулы значениями и итоговые (вычисленные) значения Mt, м	Описание закрепления точки
	содержатся в Едином государственном реестре недвижимости		определены в результате выполнения комплексных кадастровых работ				
	X	Y	X	Y			
1	2	3	4	5	6	7	8
107	—	—	450 422,18	2 537 617,87	Аналитический метод	Mt = 0,10	—
н814У	—	—	450 411,20	2 537 618,60	Метод спутниковых геодезических измерений (определений)		
н815У	—	—	450 406,11	2 537 562,81			
н108У	—	—	450 417,09	2 537 562,08			
107	—	—	450 422,18	2 537 617,87	Аналитический метод		

2. Сведения о частях границ уточняемого земельного участка с кадастровым номером 72:24:0607002:238 :

Обозначение части границ		Горизонтальное проложение (S), м	Описание прохождения части границ	Сведения о согласовании местоположения границ (согласовано/спорное)
от т.	до т.			
1	2	3	4	5
107	н814У	11,00	—	согласовано
н814У	н815У	56,02		
н815У	н108У	11,00		
н108У	107	56,02		

3. Сведения о характеристиках уточняемого земельного участка с кадастровым номером 72:24:0607002:238 :

№ п/п	Наименование характеристики земельного участка	Значение характеристики
1	2	3

1	2	3
1.	Сведения об адресе земельного участка	—
1.1.	Сведения об ином месте нахождения земельного участка, не являющегося объектом адресации, в структурированном виде	Российская Федерация, Тюменская область, Тобольск город, Прибрежный садовое некоммерческое товарищество
1.2.	Дополнительные сведения о месте нахождения земельного участка	Местоположение установлено относительно ориентира, расположенного за пределами участка. Почтовый адрес ориентира: обл. Тюменская, г. Тобольск, с/к Прибрежный, ул. Набережная, 85, в районе ДОЗ.
2.	Площадь земельного участка ± величина погрешности определения (вычисления) площади (Р ± ΔР), м²	616 ± 9
3.	Формула, примененная для вычисления предельной погрешности определения площади земельного участка, с подставленными значениями и итоговые (вычисленные) значения	3,5*0,10*√(616) = 9
4.	Площадь земельного участка согласно сведениям Единого государственного реестра недвижимости (Ркад), м²	616
5.	Оценка расхождения Р и Ркад (Р - Ркад), м²	0
6.	Предельный минимальный и максимальный размеры земельного участка (Рмин и Рмакс), м²	Рмин = 600 Рмакс = 1 500
7.	Вид (виды) разрешенного использования	садовый участок
7.1.	Дополнительные сведения об использовании земельного участка	—
8.	Кадастровый или иной государственный учетный номер (инвентарный) здания, сооружения, объекта незавершенного строительства, расположенного на земельном участке	—
9.	Сведения о земельных участках (землях общего пользования, территории общего пользования), посредством которых обеспечивается доступ	Земли (земельные участки) общего пользования
10.	Иные сведения	—
4. Пояснения к сведениям об уточняемом земельном участке с кадастровым номером 72:24:0607002:238 :		
1.	—	

1. Сведения о характерных точках границ уточняемого земельного участка с кадастровым номером 72:24:0607002:239 :

Система координат МСК-72, зона 2 Зона № 2

Обозначение характерных точек границ	Координаты, м				Метод определения координат	Формулы, примененные для расчета средней квадратической погрешности определения координат характерных точек границ (Mt), с подставленными в такие формулы значениями и итоговые (вычисленные) значения Mt, м	Описание закрепления точки
	содержатся в Едином государственном реестре недвижимости		определены в результате выполнения комплексных кадастровых работ				
	X	Y	X	Y			
1	2	3	4	5	6	7	8
н659У	—	—	450 461,88	2 537 717,19	Метод спутниковых геодезических измерений (определений)	Mt = 0,10	—
н658У	—	—	450 480,46	2 537 767,93			
н816У	—	—	450 471,94	2 537 769,07			
н817У	—	—	450 468,57	2 537 769,90			
н818У	—	—	450 450,10	2 537 719,48			
н819У	—	—	450 451,93	2 537 719,01			
н820У	—	—	450 456,27	2 537 718,59			
н752У	—	—	450 461,29	2 537 717,32			
н659У	—	—	450 461,88	2 537 717,19			

2. Сведения о частях границ уточняемого земельного участка с кадастровым номером 72:24:0607002:239 :

Обозначение части границ		Горизонтальное проложение (S), м	Описание прохождения части границ	Сведения о согласовании местоположения границ (согласовано/спорное)
от т.	до т.			
1	2	3	4	5
н659У	н658У	54,03		согласовано

н658У	н816У	8,60		
1	2	3	4	5
н816У	н817У	3,47	—	согласовано
н817У	н818У	53,70		
н818У	н819У	1,89		
н819У	н820У	4,36		
н820У	н752У	5,18		
н752У	н659У	0,60		

3. Сведения о характеристиках уточняемого земельного участка с кадастровым номером 72:24:0607002:239 :

№ п/п	Наименование характеристики земельного участка	Значение характеристики
1	2	3
1.	Сведения об адресе земельного участка	—
1.1.	Сведения об ином месте нахождения земельного участка, не являющегося объектом адресации, в структурированном виде	Российская Федерация, Тюменская область, Тобольск город, Прибрежный садовое некоммерческое товарищество
1.2.	Дополнительные сведения о месте нахождения земельного участка	Местоположение установлено относительно ориентира, расположенного за пределами участка. Почтовый адрес ориентира: обл. Тюменская, г. Тобольск, с/к Прибрежный, ул. Солнечная, 88, в районе ДОЗ.
2.	Площадь земельного участка ± величина погрешности определения (вычисления) площади (Р ± ΔР), м²	635 ± 9
3.	Формула, примененная для вычисления предельной погрешности определения площади земельного участка, с подставленными значениями и итоговые (вычисленные) значения	3,5*0,10*√(635) = 9
4.	Площадь земельного участка согласно сведениям Единого государственного реестра недвижимости (Ркад), м²	638
5.	Оценка расхождения Р и Ркад (Р - Ркад), м²	3
6.	Предельный минимальный и максимальный размеры земельного участка (Рмин и Рмакс), м²	Рмин = 600 Рмакс = 1 500
7.	Вид (виды) разрешенного использования	садовый участок
7.1.	Дополнительные сведения об использовании земельного участка	—
8.	Кадастровый или иной государственный учетный номер (инвентарный) здания, сооружения, объекта незавершенного строительства, расположенного на земельном участке	—

9.	Сведения о земельных участках (землях общего пользования, территории общего пользования), посредством которых обеспечивается доступ	Земли (земельные участки) общего пользования
10.	Иные сведения	—

4. Пояснения к сведениям об уточняемом земельном участке с кадастровым номером 72:24:0607002:239 :

1.	—

1. Сведения о характерных точках границ уточняемого земельного участка с кадастровым номером 72:24:0607002:240 :

Система координат МСК-72, зона 2 Зона № 2

Обозначение характерных точек границ	Координаты, м				Метод определения координат	Формулы, примененные для расчета средней квадратической погрешности определения координат характерных точек границ (Mt), с подставленными в такие формулы значениями и итоговые (вычисленные) значения Mt, м	Описание закрепления точки
	содержатся в Едином государственном реестре недвижимости		определены в результате выполнения комплексных кадастровых работ				
	X	Y	X	Y			
1	2	3	4	5	6	7	8
701	—	—	450 381,61	2 537 739,77	Аналитический метод	Mt = 0,10	—
н821У	—	—	450 399,35	2 537 787,30	Метод спутниковых геодезических измерений (определений)		
н822У	—	—	450 389,08	2 537 791,05			
н823У	—	—	450 371,13	2 537 743,11			
701	—	—	450 381,61	2 537 739,77	Аналитический метод		

2. Сведения о частях границ уточняемого земельного участка с кадастровым номером 72:24:0607002:240 :

Обозначение части границ		Горизонтальное проложение (S), м	Описание прохождения части границ	Сведения о согласовании местоположения границ (согласовано/спорное)
от т.	до т.			
1	2	3	4	5
701	н821У	50,73	—	согласовано
н821У	н822У	10,93		
н822У	н823У	51,19		
н823У	701	11,00		

3. Сведения о характеристиках уточняемого земельного участка с кадастровым номером 72:24:0607002:240 :

№ п/п	Наименование характеристики земельного участка	Значение характеристики
1	2	3
1	2	3
1.	Сведения об адресе земельного участка	—
1.1.	Сведения об ином месте нахождения земельного участка, не являющегося объектом адресации, в структурированном виде	Российская Федерация, Тюменская область, Тобольск город, Прибрежный садовое некоммерческое товарищество
1.2.	Дополнительные сведения о месте нахождения земельного участка	Местоположение установлено относительно ориентира, расположенного за пределами участка. Почтовый адрес ориентира: обл. Тюменская, г. Тобольск, с/к Прибрежный, ул. Солнечная, 74, в районе ДОЗ.
2.	Площадь земельного участка ± величина погрешности определения (вычисления) площади (Р ± ΔР), м²	559 ± 8
3.	Формула, примененная для вычисления предельной погрешности определения площади земельного участка, с подставленными значениями и итоговые (вычисленные) значения	3,5*0,10*√(559) = 8
4.	Площадь земельного участка согласно сведениям Единого государственного реестра недвижимости (Ркад), м²	566
5.	Оценка расхождения Р и Ркад (Р - Ркад), м²	7
6.	Предельный минимальный и максимальный размеры земельного участка (Рмин и Рмакс), м²	Рмин = 600 Рмакс = 1 500
7.	Вид (виды) разрешенного использования	садовый участок
7.1.	Дополнительные сведения об использовании земельного участка	—
8.	Кадастровый или иной государственный учетный номер (инвентарный) здания, сооружения, объекта незавершенного строительства, расположенного на земельном участке	—
9.	Сведения о земельных участках (землях общего пользования, территории общего пользования), посредством которых обеспечивается доступ	Земли (земельные участки) общего пользования
10.	Иные сведения	—
4. Пояснения к сведениям об уточняемом земельном участке с кадастровым номером	72:24:0607002:240 :	
1.	—	

1. Сведения о характерных точках границ уточняемого земельного участка с кадастровым номером 72:24:0607002:241 :

Система координат МСК-72, зона 2 Зона № 2

Обозначение характерных точек границ	Координаты, м				Метод определения координат	Формулы, примененные для расчета средней квадратической погрешности определения координат характерных точек границ (Mt), с подставленными в такие формулы значениями и итоговые (вычисленные) значения Mt, м	Описание закрепления точки
	содержатся в Едином государственном реестре недвижимости		определены в результате выполнения комплексных кадастровых работ				
	X	Y	X	Y			
1	2	3	4	5	6	7	8
н824У	—	—	450 082,17	2 537 867,54	Метод спутниковых геодезических измерений (определений)	Mt = 0,10	—
н825У	—	—	450 104,53	2 537 921,16			
н826У	—	—	450 094,86	2 537 926,35			
827	—	—	450 072,54	2 537 872,33	Аналитический метод		
н824У	—	—	450 082,17	2 537 867,54	Метод спутниковых геодезических измерений (определений)		

2. Сведения о частях границ уточняемого земельного участка с кадастровым номером 72:24:0607002:241 :

Обозначение части границ		Горизонтальное проложение (S), м	Описание прохождения части границ	Сведения о согласовании местоположения границ (согласовано/спорное)
от т.	до т.			
1	2	3	4	5
н824У	н825У	58,10	—	согласовано
н825У	н826У	10,97		
н826У	827	58,45		
827	н824У	10,76		

3. Сведения о характеристиках уточняемого земельного участка с кадастровым номером 72:24:0607002:241 :

№ п/п	Наименование характеристики земельного участка	Значение характеристики

1	2	3
1	2	3
1.	Сведения об адресе земельного участка	—
1.1.	Сведения об ином месте нахождения земельного участка, не являющегося объектом адресации, в структурированном виде	Российская Федерация, Тюменская область, Тобольск город, Прибрежный садовое некоммерческое товарищество
1.2.	Дополнительные сведения о месте нахождения земельного участка	Местоположение установлено относительно ориентира, расположенного за пределами участка. Почтовый адрес ориентира: обл. Тюменская, г. Тобольск, с/к Прибрежный, ул. Солнечная, 22, в районе ДОЗ.
2.	Площадь земельного участка ± величина погрешности определения (вычисления) площади (Р ± ΔР), м²	631 ± 9
3.	Формула, примененная для вычисления предельной погрешности определения площади земельного участка, с подставленными значениями и итоговые (вычисленные) значения	3,5*0,10*√(631) = 9
4.	Площадь земельного участка согласно сведениям Единого государственного реестра недвижимости (Ркад), м²	631
5.	Оценка расхождения Р и Ркад (Р - Ркад), м²	0
6.	Предельный минимальный и максимальный размеры земельного участка (Рмин и Рмакс), м²	Рмин = 600 Рмакс = 1 500
7.	Вид (виды) разрешенного использования	садовый участок
7.1.	Дополнительные сведения об использовании земельного участка	—
8.	Кадастровый или иной государственный учетный номер (инвентарный) здания, сооружения, объекта незавершенного строительства, расположенного на земельном участке	—
9.	Сведения о земельных участках (землях общего пользования, территории общего пользования), посредством которых обеспечивается доступ	Земли (земельные участки) общего пользования
10.	Иные сведения	—
4. Пояснения к сведениям об уточняемом земельном участке с кадастровым номером	72:24:0607002:241 :	
1.	—	

1. Сведения о характерных точках границ уточняемого земельного участка с кадастровым номером 72:24:0607002:242 :

Система координат МСК-72, зона 2 Зона № 2

Обозначение характерных точек границ	Координаты, м				Метод определения координат	Формулы, примененные для расчета средней квадратической погрешности определения координат характерных точек границ (Mt), с подставленными в такие формулы значениями и итоговые (вычисленные) значения Mt, м	Описание закрепления точки
	содержатся в Едином государственном реестре недвижимости		определены в результате выполнения комплексных кадастровых работ				
	X	Y	X	Y			
1	2	3	4	5	6	7	8
828	—	—	450 338,35	2 537 754,81	Аналитический метод	Mt = 0,10	—
н829У	—	—	450 353,71	2 537 792,56	Метод спутниковых геодезических измерений (определений)		
н830У	—	—	450 358,83	2 537 802,15			
н831У	—	—	450 352,13	2 537 804,31			
н129У	—	—	450 346,40	2 537 806,65			
н128У	—	—	450 327,20	2 537 758,75			
712	—	—	450 337,62	2 537 755,08	Аналитический метод		
828	—	—	450 338,35	2 537 754,81			

2. Сведения о частях границ уточняемого земельного участка с кадастровым номером 72:24:0607002:242 :

Обозначение части границ		Горизонтальное проложение (S), м	Описание прохождения части границ	Сведения о согласовании местоположения границ (согласовано/спорное)
от т.	до т.			
1	2	3	4	5
828	н829У	40,76	—	согласовано
н829У	н830У	10,87		
н830У	н831У	7,04		
н831У	н129У	6,19		
н129У	н128У	51,60		
н128У	712	11,05		
712	828	0,78		

3. Сведения о характеристиках уточняемого земельного участка с кадастровым номером 72:24:0607002:242 :		
№ п/п	Наименование характеристики земельного участка	Значение характеристики
1	2	3
1.	Сведения об адресе земельного участка	—
1.1.	Сведения об ином месте нахождения земельного участка, не являющегося объектом адресации, в структурированном виде	Российская Федерация, Тюменская область, Тобольск город, Прибрежный садовое некоммерческое товарищество
1.2.	Дополнительные сведения о месте нахождения земельного участка	обл. Тюменская, г. Тобольск, с/к "Прибрежный", ул. Солнечная, 66, в районе ДОЗ
2.	Площадь земельного участка ± величина погрешности определения (вычисления) площади (Р ± ΔР), м²	620 ± 9
3.	Формула, примененная для вычисления предельной погрешности определения площади земельного участка, с подставленными значениями и итоговые (вычисленные) значения	3,5*0,10*√(620) = 9
4.	Площадь земельного участка согласно сведениям Единого государственного реестра недвижимости (Ркад), м²	648
5.	Оценка расхождения Р и Ркад (Р - Ркад), м²	28
6.	Предельный минимальный и максимальный размеры земельного участка (Рмин и Рмакс), м²	Рмин = 600 Рмакс = 1 500
7.	Вид (виды) разрешенного использования	садовый участок
7.1.	Дополнительные сведения об использовании земельного участка	—
8.	Кадастровый или иной государственный учетный номер (инвентарный) здания, сооружения, объекта незавершенного строительства, расположенного на земельном участке	—
9.	Сведения о земельных участках (землях общего пользования, территории общего пользования), посредством которых обеспечивается доступ	Земли (земельные участки) общего пользования
10.	Иные сведения	—
4. Пояснения к сведениям об уточняемом земельном участке с кадастровым номером 72:24:0607002:242 :		
1.	—	

1. Сведения о характерных точках границ уточняемого земельного участка с кадастровым номером 72:24:0607002:243 :

Система координат МСК-72, зона 2 Зона № 2

Обозначение характерных точек границ	Координаты, м				Метод определения координат	Формулы, примененные для расчета средней квадратической погрешности определения координат характерных точек границ (Mt), с подставленными в такие формулы значениями и итоговые (вычисленные) значения Mt, м	Описание закрепления точки
	содержатся в Едином государственном реестре недвижимости		определены в результате выполнения комплексных кадастровых работ				
	X	Y	X	Y			
1	2	3	4	5	6	7	8
741	—	—	450 208,94	2 537 805,19	Аналитический метод	Mt = 0,10	—
н832У	—	—	450 217,46	2 537 826,81	Метод спутниковых геодезических измерений (определений)		
н833У	—	—	450 225,53	2 537 845,66			
н834У	—	—	450 228,58	2 537 853,27			
835	—	—	450 216,82	2 537 858,25	Аналитический метод		
742	—	—	450 197,15	2 537 811,24			
741	—	—	450 208,94	2 537 805,19			

2. Сведения о частях границ уточняемого земельного участка с кадастровым номером 72:24:0607002:243 :

Обозначение части границ		Горизонтальное проложение (S), м	Описание прохождения части границ	Сведения о согласовании местоположения границ (согласовано/спорное)
от т.	до т.			
1	2	3	4	5
741	н832У	23,24	—	согласовано
н832У	н833У	20,50		
н833У	н834У	8,20		
н834У	835	12,77		
835	742	50,96		
742	741	13,25		

3. Сведения о характеристиках уточняемого земельного участка с кадастровым номером 72:24:0607002:243 :

№ п/п	Наименование характеристики земельного участка	Значение характеристики

1	2	3
1	2	3
1.	Сведения об адресе земельного участка	—
1.1.	Сведения об ином месте нахождения земельного участка, не являющегося объектом адресации, в структурированном виде	Российская Федерация, Тюменская область, Тобольск город, Прибрежный садовое некоммерческое товарищество
1.2.	Дополнительные сведения о месте нахождения земельного участка	обл. Тюменская, г. Тобольск, с/к "Прибрежный", ул. Солнечная, 46, в районе ДОЗа
2.	Площадь земельного участка ± величина погрешности определения (вычисления) площади (Р ± ΔР), м²	663 ± 9
3.	Формула, примененная для вычисления предельной погрешности определения площади земельного участка, с подставленными значениями и итоговые (вычисленные) значения	3,5*0,10*√(663) = 9
4.	Площадь земельного участка согласно сведениям Единого государственного реестра недвижимости (Ркад), м²	718
5.	Оценка расхождения Р и Ркад (Р - Ркад), м²	55
6.	Предельный минимальный и максимальный размеры земельного участка (Рмин и Рмакс), м²	Рмин = 600 Рмакс = 1 500
7.	Вид (виды) разрешенного использования	садовый участок
7.1.	Дополнительные сведения об использовании земельного участка	—
8.	Кадастровый или иной государственный учетный номер (инвентарный) здания, сооружения, объекта незавершенного строительства, расположенного на земельном участке	—
9.	Сведения о земельных участках (землях общего пользования, территории общего пользования), посредством которых обеспечивается доступ	Земли (земельные участки) общего пользования
10.	Иные сведения	Запрещение Запрещение
4. Пояснения к сведениям об уточняемом земельном участке с кадастровым номером		72:24:0607002:243 :
1.	—	

1. Сведения о характерных точках границ уточняемого земельного участка с кадастровым номером 72:24:0607002:244 :

Система координат МСК-72, зона 2 Зона № 2

Обозначение характерных точек границ	Координаты, м				Метод определения координат	Формулы, примененные для расчета средней квадратической погрешности определения координат характерных точек границ (Mt), с подставленными в такие формулы значениями и итоговые (вычисленные) значения Mt, м	Описание закрепления точки
	содержатся в Едином государственном реестре недвижимости		определены в результате выполнения комплексных кадастровых работ				
	X	Y	X	Y			
1	2	3	4	5	6	7	8
836	—	—	450 439,26	2 537 722,39	Аналитический метод	Mt = 0,10	—
н837У	—	—	450 455,98	2 537 772,62	Метод спутниковых геодезических измерений (определений)		
н838У	—	—	450 445,09	2 537 775,68			
839	—	—	450 428,47	2 537 725,24	Аналитический метод		
836	—	—	450 439,26	2 537 722,39			

2. Сведения о частях границ уточняемого земельного участка с кадастровым номером 72:24:0607002:244 :

Обозначение части границ		Горизонтальное проложение (S), м	Описание прохождения части границ	Сведения о согласовании местоположения границ (согласовано/спорное)
от т.	до т.			
1	2	3	4	5
836	н837У	52,94	—	согласовано
н837У	н838У	11,31		
н838У	839	53,11		
839	836	11,16		

3. Сведения о характеристиках уточняемого земельного участка с кадастровым номером 72:24:0607002:244 :

№ п/п	Наименование характеристики земельного участка	Значение характеристики
1	2	3

1	2	3
1.	Сведения об адресе земельного участка	—
1.1.	Сведения об ином месте нахождения земельного участка, не являющегося объектом адресации, в структурированном виде	Российская Федерация, Тюменская область, Тобольск город, Прибрежный садовое некоммерческое товарищество
1.2.	Дополнительные сведения о месте нахождения земельного участка	Местоположение установлено относительно ориентира, расположенного за пределами участка. Почтовый адрес ориентира: обл. Тюменская, г. Тобольск, с/к Прибрежный, ул. Солнечная, 84, в районе ДОЗ.
2.	Площадь земельного участка ± величина погрешности определения (вычисления) площади (Р ± ΔР), м²	595 ± 9
3.	Формула, примененная для вычисления предельной погрешности определения площади земельного участка, с подставленными значениями и итоговые (вычисленные) значения	3,5*0,10*√(595) = 9
4.	Площадь земельного участка согласно сведениям Единого государственного реестра недвижимости (Ркад), м²	569
5.	Оценка расхождения Р и Ркад (Р - Ркад), м²	26
6.	Предельный минимальный и максимальный размеры земельного участка (Рмин и Рмакс), м²	Рмин = 600 Рмакс = 1 500
7.	Вид (виды) разрешенного использования	садовый участок
7.1.	Дополнительные сведения об использовании земельного участка	—
8.	Кадастровый или иной государственный учетный номер (инвентарный) здания, сооружения, объекта незавершенного строительства, расположенного на земельном участке	—
9.	Сведения о земельных участках (землях общего пользования, территории общего пользования), посредством которых обеспечивается доступ	Земли (земельные участки) общего пользования
10.	Иные сведения	—
4. Пояснения к сведениям об уточняемом земельном участке с кадастровым номером	72:24:0607002:244	:
1.	—	

1. Сведения о характерных точках границ уточняемого земельного участка с кадастровым номером 72:24:0607002:245 :

Система координат МСК-72, зона 2 Зона № 2

Обозначение характерных точек границ	Координаты, м				Метод определения координат	Формулы, примененные для расчета средней квадратической погрешности определения координат характерных точек границ (Mt), с подставленными в такие формулы значениями и итоговые (вычисленные) значения Mt, м	Описание закрепления точки
	содержатся в Едином государственном реестре недвижимости		определены в результате выполнения комплексных кадастровых работ				
	X	Y	X	Y			
1	2	3	4	5	6	7	8
н818У	—	—	450 450,10	2 537 719,48	Метод спутниковых геодезических измерений (определений)	Mt = 0,10	—
н817У	—	—	450 468,57	2 537 769,90			
н837У	—	—	450 455,98	2 537 772,62			
836	—	—	450 439,26	2 537 722,39	Аналитический метод		
840	—	—	450 444,52	2 537 720,91			
н818У	—	—	450 450,10	2 537 719,48	Метод спутниковых геодезических измерений (определений)		

2. Сведения о частях границ уточняемого земельного участка с кадастровым номером 72:24:0607002:245 :

Обозначение части границ		Горизонтальное проложение (S), м	Описание прохождения части границ	Сведения о согласовании местоположения границ (согласовано/спорное)
от т.	до т.			
1	2	3	4	5
н818У	н817У	53,70	—	согласовано
н817У	н837У	12,88		
н837У	836	52,94		
836	840	5,46		
840	н818У	5,76		

3. Сведения о характеристиках уточняемого земельного участка с кадастровым номером 72:24:0607002:245 :

№ п/п	Наименование характеристики земельного участка	Значение характеристики

1	2	3
1	2	3
1.	Сведения об адресе земельного участка	—
1.1.	Сведения об ином месте нахождения земельного участка, не являющегося объектом адресации, в структурированном виде	Российская Федерация, Тюменская область, Тобольск город, Прибрежный садовое некоммерческое товарищество
1.2.	Дополнительные сведения о месте нахождения земельного участка	Местоположение установлено относительно ориентира, расположенного за пределами участка. Почтовый адрес ориентира: обл. Тюменская, г. Тобольск, с/к Прибрежный, ул. Солнечная, 86, в районе ДОЗ.
2.	Площадь земельного участка ± величина погрешности определения (вычисления) площади (Р ± ΔР), м²	639 ± 9
3.	Формула, примененная для вычисления предельной погрешности определения площади земельного участка, с подставленными значениями и итоговые (вычисленные) значения	3,5*0,10*√(639) = 9
4.	Площадь земельного участка согласно сведениям Единого государственного реестра недвижимости (Ркад), м²	617
5.	Оценка расхождения Р и Ркад (Р - Ркад), м²	22
6.	Предельный минимальный и максимальный размеры земельного участка (Рмин и Рмакс), м²	Рмин = 600 Рмакс = 1 500
7.	Вид (виды) разрешенного использования	садовый участок
7.1.	Дополнительные сведения об использовании земельного участка	—
8.	Кадастровый или иной государственный учетный номер (инвентарный) здания, сооружения, объекта незавершенного строительства, расположенного на земельном участке	—
9.	Сведения о земельных участках (землях общего пользования, территории общего пользования), посредством которых обеспечивается доступ	Земли (земельные участки) общего пользования
10.	Иные сведения	—
4. Пояснения к сведениям об уточняемом земельном участке с кадастровым номером	72:24:0607002:245	:
1.	—	

1. Сведения о характерных точках границ уточняемого земельного участка с кадастровым номером 72:24:0607002:247 :

Система координат МСК-72, зона 2 Зона № 2

Обозначение характерных точек границ	Координаты, м				Метод определения координат	Формулы, примененные для расчета средней квадратической погрешности определения координат характерных точек границ (Mt), с подставленными в такие формулы значениями и итоговые (вычисленные) значения Mt, м	Описание закрепления точки
	содержатся в Едином государственном реестре недвижимости		определены в результате выполнения комплексных кадастровых работ				
	X	Y	X	Y			
1	2	3	4	5	6	7	8
н809У	—	—	450 513,38	2 537 763,19	Метод спутниковых геодезических измерений (определений)	Mt = 0,10	—
н808У	—	—	450 497,03	2 537 708,73			
841	—	—	450 499,47	2 537 708,21	Аналитический метод		
842	—	—	450 510,14	2 537 706,02			
843	—	—	450 510,10	2 537 706,36			
н844У	—	—	450 525,33	2 537 760,25	Метод спутниковых геодезических измерений (определений)		
н809У	—	—	450 513,38	2 537 763,19			

2. Сведения о частях границ уточняемого земельного участка с кадастровым номером 72:24:0607002:247 :

Обозначение части границ		Горизонтальное проложение (S), м	Описание прохождения части границ	Сведения о согласовании местоположения границ (согласовано/спорное)
от т.	до т.			
1	2	3	4	5
н809У	н808У	56,86	—	согласовано
н808У	841	2,49		
841	842	10,89		
842	843	0,34		
843	н844У	56,00		
н844У	н809У	12,31		

3. Сведения о характеристиках уточняемого земельного участка с кадастровым номером 72:24:0607002:247 :

№ п/п	Наименование характеристики земельного участка	Значение характеристики
1	2	3
1.	Сведения об адресе земельного участка	—
1.1.	Сведения об ином месте нахождения земельного участка, не являющегося объектом адресации, в структурированном виде	Российская Федерация, Тюменская область, Тобольск город, Прибрежный садовое некоммерческое товарищество
1.2.	Дополнительные сведения о месте нахождения земельного участка	Местоположение установлено относительно ориентира, расположенного за пределами участка. Почтовый адрес ориентира: обл. Тюменская, г. Тобольск, с/к Прибрежный, ул. Солнечная, 96, в районе ДОЗ.
2.	Площадь земельного участка ± величина погрешности определения (вычисления) площади (Р ± ΔР), м²	722 ± 9
3.	Формула, примененная для вычисления предельной погрешности определения площади земельного участка, с подставленными значениями и итоговые (вычисленные) значения	3,5*0,10*√(722) = 9
4.	Площадь земельного участка согласно сведениям Единого государственного реестра недвижимости (Ркад), м²	676
5.	Оценка расхождения Р и Ркад (Р - Ркад), м²	46
6.	Предельный минимальный и максимальный размеры земельного участка (Рмин и Рмакс), м²	Рмин = 600 Рмакс = 1 500
7.	Вид (виды) разрешенного использования	садовый участок
7.1.	Дополнительные сведения об использовании земельного участка	—
8.	Кадастровый или иной государственный учетный номер (инвентарный) здания, сооружения, объекта незавершенного строительства, расположенного на земельном участке	—
9.	Сведения о земельных участках (землях общего пользования, территории общего пользования), посредством которых обеспечивается доступ	Земли (земельные участки) общего пользования
10.	Иные сведения	—
4. Пояснения к сведениям об уточняемом земельном участке с кадастровым номером	72:24:0607002:247	:
1.	—	

1. Сведения о характерных точках границ уточняемого земельного участка с кадастровым номером 72:24:0607002:248 :

Система координат МСК-72, зона 2 Зона № 2

Обозначение характерных точек границ	Координаты, м				Метод определения координат	Формулы, примененные для расчета средней квадратической погрешности определения координат характерных точек границ (Mt), с подставленными в такие формулы значениями и итоговые (вычисленные) значения Mt, м	Описание закрепления точки
	содержатся в Едином государственном реестре недвижимости		определены в результате выполнения комплексных кадастровых работ				
	X	Y	X	Y			
1	2	3	4	5	6	7	8
н738У	—	—	450 532,53	2 537 701,22	Метод спутниковых геодезических измерений (определений)	Mt = 0,10	—
н803У	—	—	450 537,13	2 537 716,10			
н802У	—	—	450 542,87	2 537 732,16			
н801У	—	—	450 550,09	2 537 755,18			
н845У	—	—	450 538,29	2 537 757,83			
н846У	—	—	450 536,11	2 537 747,81			
847	—	—	450 521,12	2 537 703,97	Аналитический метод		
848	—	—	450 523,55	2 537 703,61			
739	—	—	450 526,08	2 537 702,56			
н738У	—	—	450 532,53	2 537 701,22	Метод спутниковых геодезических измерений (определений)		

2. Сведения о частях границ уточняемого земельного участка с кадастровым номером 72:24:0607002:248 :

Обозначение части границ		Горизонтальное проложение (S), м	Описание прохождения части границ	Сведения о согласовании местоположения границ (согласовано/спорное)
от т.	до т.			
1	2	3	4	5
н738У	н803У	15,57	—	согласовано
н803У	н802У	17,05		

н802У	н801У	24,13		
1	2	3	4	5
н801У	н845У	12,09	—	согласовано
н845У	н846У	10,25		
н846У	847	46,33		
847	848	2,46		
848	739	2,74		
739	н738У	6,59		

3. Сведения о характеристиках уточняемого земельного участка с кадастровым номером 72:24:0607002:248 :

№ п/п	Наименование характеристики земельного участка	Значение характеристики
1	2	3
1.	Сведения об адресе земельного участка	—
1.1.	Сведения об ином месте нахождения земельного участка, не являющегося объектом адресации, в структурированном виде	Российская Федерация, Тюменская область, Тобольск город, Прибрежный садовое некоммерческое товарищество
1.2.	Дополнительные сведения о месте нахождения земельного участка	Местоположение установлено относительно ориентира, расположенного за пределами участка. Почтовый адрес ориентира: обл. Тюменская, г. Тобольск, с/к Прибрежный, ул. Солнечная, 100, в районе ДОЗ.
2.	Площадь земельного участка ± величина погрешности определения (вычисления) площади (Р ± ΔР), м²	647 ± 9
3.	Формула, примененная для вычисления предельной погрешности определения площади земельного участка, с подставленными значениями и итоговые (вычисленные) значения	$3,5*0,10*\sqrt{(647)} = 9$
4.	Площадь земельного участка согласно сведениям Единого государственного реестра недвижимости (Ркад), м²	616
5.	Оценка расхождения Р и Ркад (Р - Ркад), м²	31
6.	Предельный минимальный и максимальный размеры земельного участка (Рмин и Рмакс), м²	Рмин = 600 Рмакс = 1 500
7.	Вид (виды) разрешенного использования	садовый участок
7.1.	Дополнительные сведения об использовании земельного участка	—
8.	Кадастровый или иной государственный учетный номер (инвентарный) здания, сооружения, объекта незавершенного строительства, расположенного на земельном участке	—

9.	Сведения о земельных участках (землях общего пользования, территории общего пользования), посредством которых обеспечивается доступ	Земли (земельные участки) общего пользования
10.	Иные сведения	—

4. Пояснения к сведениям об уточняемом земельном участке с кадастровым номером 72:24:0607002:248 :

1.	—

1. Сведения о характерных точках границ уточняемого земельного участка с кадастровым номером 72:24:0607002:250 :

Система координат МСК-72, зона 2 Зона № 2

Обозначение характерных точек границ	Координаты, м				Метод определения координат	Формулы, примененные для расчета средней квадратической погрешности определения координат характерных точек границ (Mt), с подставленными в такие формулы значениями и итоговые (вычисленные) значения Mt, м	Описание закрепления точки
	содержатся в Едином государственном реестре недвижимости		определены в результате выполнения комплексных кадастровых работ				
	X	Y	X	Y			
1	2	3	4	5	6	7	8
н122У	—	—	450 342,48	2 537 575,03	Метод спутниковых геодезических измерений (определений)	Mt = 0,10	—
н121У	—	—	450 326,16	2 537 517,29			
н849У	—	—	450 337,48	2 537 513,26			
н850У	—	—	450 353,81	2 537 570,99			
н122У	—	—	450 342,48	2 537 575,03			

2. Сведения о частях границ уточняемого земельного участка с кадастровым номером 72:24:0607002:250 :

Обозначение части границ		Горизонтальное проложение (S), м	Описание прохождения части границ	Сведения о согласовании местоположения границ (согласовано/спорное)
от т.	до т.			
1	2	3	4	5
н122У	н121У	60,00	—	согласовано
н121У	н849У	12,02		
н849У	н850У	60,00		

н850У	н122У	12,03	

3. Сведения о характеристиках уточняемого земельного участка с кадастровым номером 72:24:0607002:250 :

№ п/п	Наименование характеристики земельного участка	Значение характеристики
1	2	3
1	2	3
1.	Сведения об адресе земельного участка	—
1.1.	Сведения об ином месте нахождения земельного участка, не являющегося объектом адресации, в структурированном виде	Российская Федерация, Тюменская область, Тобольск город, Прибрежный садовое некоммерческое товарищество
1.2.	Дополнительные сведения о месте нахождения земельного участка	Местоположение установлено относительно ориентира, расположенного за пределами участка. Почтовый адрес ориентира: обл. Тюменская, г. Тобольск, с/к Прибрежный, ул. Набережная, 74, в районе ДОЗ.
2.	Площадь земельного участка ± величина погрешности определения (вычисления) площади (Р ± ΔР), м²	720 ± 9
3.	Формула, примененная для вычисления предельной погрешности определения площади земельного участка, с подставленными значениями и итоговые (вычисленные) значения	3,5*0,10*√(720) = 9
4.	Площадь земельного участка согласно сведениям Единого государственного реестра недвижимости (Ркад), м²	720
5.	Оценка расхождения Р и Ркад (Р - Ркад), м²	0
6.	Предельный минимальный и максимальный размеры земельного участка (Рмин и Рмакс), м²	Рмин = 600 Рмакс = 1 500
7.	Вид (виды) разрешенного использования	садовый участок
7.1.	Дополнительные сведения об использовании земельного участка	—
8.	Кадастровый или иной государственный учетный номер (инвентарный) здания, сооружения, объекта незавершенного строительства, расположенного на земельном участке	—
9.	Сведения о земельных участках (землях общего пользования, территории общего пользования), посредством которых обеспечивается доступ	Земли (земельные участки) общего пользования
10.	Иные сведения	—

4. Пояснения к сведениям об уточняемом земельном участке с кадастровым номером 72:24:0607002:250 :

1.	—

1. Сведения о характерных точках границ уточняемого земельного участка с кадастровым номером 72:24:0607002:251 :

Система координат МСК-72, зона 2 Зона № 2

Обозначение характерных точек границ	Координаты, м				Метод определения координат	Формулы, примененные для расчета средней квадратической погрешности определения координат характерных точек границ (Mt), с подставленными в такие формулы значениями и итоговые (вычисленные) значения Mt, м	Описание закрепления точки
	содержатся в Едином государственном реестре недвижимости		определены в результате выполнения комплексных кадастровых работ				
	X	Y	X	Y			
1	2	3	4	5	6	7	8
н850У	—	—	450 353,81	2 537 570,99	Метод спутниковых геодезических измерений (определений)	Mt = 0,10	—
н849У	—	—	450 337,48	2 537 513,26			
н851У	—	—	450 348,91	2 537 509,56			
н811У	—	—	450 350,54	2 537 515,33			
н810У	—	—	450 365,23	2 537 567,30			
н850У	—	—	450 353,81	2 537 570,99			

2. Сведения о частях границ уточняемого земельного участка с кадастровым номером 72:24:0607002:251 :

Обозначение части границ		Горизонтальное проложение (S), м	Описание прохождения части границ	Сведения о согласовании местоположения границ (согласовано/спорное)
от т.	до т.			
1	2	3	4	5
н850У	н849У	60,00	—	согласовано
н849У	н851У	12,01		
н851У	н811У	6,00		
н811У	н810У	54,01		
н810У	н850У	12,00		

3. Сведения о характеристиках уточняемого земельного участка с кадастровым номером 72:24:0607002:251 :

№ п/п	Наименование характеристики земельного участка	Значение характеристики

1	2	3
1	2	3
1.	Сведения об адресе земельного участка	—
1.1.	Сведения об ином месте нахождения земельного участка, не являющегося объектом адресации, в структурированном виде	Российская Федерация, Тюменская область, Тобольск город, Прибрежный садовое некоммерческое товарищество
1.2.	Дополнительные сведения о месте нахождения земельного участка	Местоположение установлено относительно ориентира, расположенного за пределами участка. Почтовый адрес ориентира: обл. Тюменская, г. Тобольск, С/т Прибрежный, ул. Набережная, 76, в районе ДОЗ.
2.	Площадь земельного участка ± величина погрешности определения (вычисления) площади (Р ± ΔР), м²	720 ± 9
3.	Формула, примененная для вычисления предельной погрешности определения площади земельного участка, с подставленными значениями и итоговые (вычисленные) значения	3,5*0,10*√(720) = 9
4.	Площадь земельного участка согласно сведениям Единого государственного реестра недвижимости (Ркад), м²	720
5.	Оценка расхождения Р и Ркад (Р - Ркад), м²	0
6.	Предельный минимальный и максимальный размеры земельного участка (Рмин и Рмакс), м²	Рмин = 600 Рмакс = 1 500
7.	Вид (виды) разрешенного использования	садовый участок
7.1.	Дополнительные сведения об использовании земельного участка	—
8.	Кадастровый или иной государственный учетный номер (инвентарный) здания, сооружения, объекта незавершенного строительства, расположенного на земельном участке	—
9.	Сведения о земельных участках (землях общего пользования, территории общего пользования), посредством которых обеспечивается доступ	Земли (земельные участки) общего пользования
10.	Иные сведения	—
4. Пояснения к сведениям об уточняемом земельном участке с кадастровым номером	72:24:0607002:251	:
1.	—	

1. Сведения о характерных точках границ уточняемого земельного участка с кадастровым номером 72:24:0607002:252 :

Система координат МСК-72, зона 2 Зона № 2

Обозначение характерных точек границ	Координаты, м				Метод определения координат	Формулы, примененные для расчета средней квадратической погрешности определения координат характерных точек границ (Mt), с подставленными в такие формулы значениями и итоговые (вычисленные) значения Mt, м	Описание закрепления точки
	содержатся в Едином государственном реестре недвижимости		определены в результате выполнения комплексных кадастровых работ				
	X	Y	X	Y			
1	2	3	4	5	6	7	8
н852У	—	—	450 260,60	2 537 668,48	Метод спутниковых геодезических измерений (определений)	Mt = 0,10	—
н853У	—	—	450 280,15	2 537 714,57			
н854У	—	—	450 270,76	2 537 718,05			
н855У	—	—	450 251,15	2 537 671,80			
н856У	—	—	450 252,05	2 537 671,48			
н852У	—	—	450 260,60	2 537 668,48			

2. Сведения о частях границ уточняемого земельного участка с кадастровым номером 72:24:0607002:252 :

Обозначение части границ		Горизонтальное проложение (S), м	Описание прохождения части границ	Сведения о согласовании местоположения границ (согласовано/спорное)
от т.	до т.			
1	2	3	4	5
н852У	н853У	50,06	—	согласовано
н853У	н854У	10,01		
н854У	н855У	50,24		
н855У	н856У	0,96		
н856У	н852У	9,06		

3. Сведения о характеристиках уточняемого земельного участка с кадастровым номером 72:24:0607002:252 :

№ п/п	Наименование характеристики земельного участка	Значение характеристики

1	2	3
1	2	3
1.	Сведения об адресе земельного участка	—
1.1.	Сведения об ином месте нахождения земельного участка, не являющегося объектом адресации, в структурированном виде	Российская Федерация, Тюменская область, Тобольск город, Прибрежный садовое некоммерческое товарищество
1.2.	Дополнительные сведения о месте нахождения земельного участка	Местоположение установлено относительно ориентира, расположенного за пределами участка. Почтовый адрес ориентира: обл. Тюменская, г. Тобольск, с/к Прибрежный, ул. Урожайная, 58, в районе ДОЗ.
2.	Площадь земельного участка ± величина погрешности определения (вычисления) площади (Р ± ΔР), м²	502 ± 8
3.	Формула, примененная для вычисления предельной погрешности определения площади земельного участка, с подставленными значениями и итоговые (вычисленные) значения	3,5*0,10*√(502) = 8
4.	Площадь земельного участка согласно сведениям Единого государственного реестра недвижимости (Ркад), м²	536
5.	Оценка расхождения Р и Ркад (Р - Ркад), м²	34
6.	Предельный минимальный и максимальный размеры земельного участка (Рмин и Рмакс), м²	Рмин = 600 Рмакс = 1 500
7.	Вид (виды) разрешенного использования	садовый участок
7.1.	Дополнительные сведения об использовании земельного участка	—
8.	Кадастровый или иной государственный учетный номер (инвентарный) здания, сооружения, объекта незавершенного строительства, расположенного на земельном участке	—
9.	Сведения о земельных участках (землях общего пользования, территории общего пользования), посредством которых обеспечивается доступ	Земли (земельные участки) общего пользования
10.	Иные сведения	—
4. Пояснения к сведениям об уточняемом земельном участке с кадастровым номером	72:24:0607002:252	:
1.	—	

1. Сведения о характерных точках границ уточняемого земельного участка с кадастровым номером 72:24:0607002:253 :

Система координат МСК-72, зона 2 Зона № 2

Обозначение характерных точек границ	Координаты, м				Метод определения координат	Формулы, примененные для расчета средней квадратической погрешности определения координат характерных точек границ (Mt), с подставленными в такие формулы значениями и итоговые (вычисленные) значения Mt, м	Описание закрепления точки
	содержатся в Едином государственном реестре недвижимости		определены в результате выполнения комплексных кадастровых работ				
	X	Y	X	Y			
1	2	3	4	5	6	7	8
857	—	—	450 307,95	2 537 650,72	Аналитический метод	Mt = 0,10	—
858	—	—	450 328,74	2 537 698,57			
н859У	—	—	450 319,14	2 537 702,09	Метод спутниковых геодезических измерений (определений)		
н860У	—	—	450 298,72	2 537 654,15			
н861У	—	—	450 303,34	2 537 652,07			
857	—	—	450 307,95	2 537 650,72	Аналитический метод		

2. Сведения о частях границ уточняемого земельного участка с кадастровым номером 72:24:0607002:253 :

Обозначение части границ		Горизонтальное проложение (S), м	Описание прохождения части границ	Сведения о согласовании местоположения границ (согласовано/спорное)
от т.	до т.			
1	2	3	4	5
857	858	52,17	—	согласовано
858	н859У	10,22		
н859У	н860У	52,11		
н860У	н861У	5,07		
н861У	857	4,80		

3. Сведения о характеристиках уточняемого земельного участка с кадастровым номером 72:24:0607002:253 :

№ п/п	Наименование характеристики земельного участка	Значение характеристики

1	2	3
1	2	3
1.	Сведения об адресе земельного участка	—
1.1.	Сведения об ином месте нахождения земельного участка, не являющегося объектом адресации, в структурированном виде	Российская Федерация, Тюменская область, Тобольск город, Прибрежный садовое некоммерческое товарищество
1.2.	Дополнительные сведения о месте нахождения земельного участка	Местоположение установлено относительно ориентира, расположенного за пределами участка. Почтовый адрес ориентира: обл. Тюменская, г. Тобольск, с/к Прибрежный, ул. Урожайная, 68, в районе ДОЗ.
2.	Площадь земельного участка ± величина погрешности определения (вычисления) площади (Р ± ΔР), м²	524 ± 8
3.	Формула, примененная для вычисления предельной погрешности определения площади земельного участка, с подставленными значениями и итоговые (вычисленные) значения	3,5*0,10*√(524) = 8
4.	Площадь земельного участка согласно сведениям Единого государственного реестра недвижимости (Ркад), м²	572
5.	Оценка расхождения Р и Ркад (Р - Ркад), м²	48
6.	Предельный минимальный и максимальный размеры земельного участка (Рмин и Рмакс), м²	Рмин = 600 Рмакс = 1 500
7.	Вид (виды) разрешенного использования	садовый участок
7.1.	Дополнительные сведения об использовании земельного участка	—
8.	Кадастровый или иной государственный учетный номер (инвентарный) здания, сооружения, объекта незавершенного строительства, расположенного на земельном участке	—
9.	Сведения о земельных участках (землях общего пользования, территории общего пользования), посредством которых обеспечивается доступ	Земли (земельные участки) общего пользования
10.	Иные сведения	—
4. Пояснения к сведениям об уточняемом земельном участке с кадастровым номером	72:24:0607002:253	:
1.	—	

1. Сведения о характерных точках границ уточняемого земельного участка с кадастровым номером 72:24:0607002:255 :

Система координат МСК-72, зона 2 Зона № 2

Обозначение характерных точек границ	Координаты, м				Метод определения координат	Формулы, примененные для расчета средней квадратической погрешности определения координат характерных точек границ (Mt), с подставленными в такие формулы значениями и итоговые (вычисленные) значения Mt, м	Описание закрепления точки
	содержатся в Едином государственном реестре недвижимости		определены в результате выполнения комплексных кадастровых работ				
	X	Y	X	Y			
1	2	3	4	5	6	7	8
н862У	—	—	450 076,31	2 537 692,97	Метод спутниковых геодезических измерений (определений)	Mt = 0,10	—
н863У	—	—	450 054,53	2 537 637,06			
н864У	—	—	450 065,64	2 537 632,51			
865	—	—	450 067,00	2 537 636,01	Аналитический метод		
866	—	—	450 087,42	2 537 688,42			
н862У	—	—	450 076,31	2 537 692,97	Метод спутниковых геодезических измерений (определений)		

2. Сведения о частях границ уточняемого земельного участка с кадастровым номером 72:24:0607002:255 :

Обозначение части границ		Горизонтальное проложение (S), м	Описание прохождения части границ	Сведения о согласовании местоположения границ (согласовано/спорное)
от т.	до т.			
1	2	3	4	5
н862У	н863У	60,00	—	согласовано
н863У	н864У	12,01		
н864У	865	3,75		
865	866	56,25		
866	н862У	12,01		

3. Сведения о характеристиках уточняемого земельного участка с кадастровым номером 72:24:0607002:255 :

№ п/п	Наименование характеристики земельного участка	Значение характеристики

1	2	3
1	2	3
1.	Сведения об адресе земельного участка	—
1.1.	Сведения об ином месте нахождения земельного участка, не являющегося объектом адресации, в структурированном виде	Российская Федерация, Тюменская область, Тобольск город, Прибрежный садовое некоммерческое товарищество
1.2.	Дополнительные сведения о месте нахождения земельного участка	Местоположение установлено относительно ориентира, расположенного за пределами участка. Почтовый адрес ориентира: обл. Тюменская, г. Тобольск, с/к Прибрежный, ул. Набережная, 30, в районе ДОЗ.
2.	Площадь земельного участка ± величина погрешности определения (вычисления) площади (Р ± ΔР), м²	720 ± 9
3.	Формула, примененная для вычисления предельной погрешности определения площади земельного участка, с подставленными значениями и итоговые (вычисленные) значения	3,5*0,10*√(720) = 9
4.	Площадь земельного участка согласно сведениям Единого государственного реестра недвижимости (Ркад), м²	720
5.	Оценка расхождения Р и Ркад (Р - Ркад), м²	0
6.	Предельный минимальный и максимальный размеры земельного участка (Рмин и Рмакс), м²	Рмин = 600 Рмакс = 1 500
7.	Вид (виды) разрешенного использования	садовый участок
7.1.	Дополнительные сведения об использовании земельного участка	—
8.	Кадастровый или иной государственный учетный номер (инвентарный) здания, сооружения, объекта незавершенного строительства, расположенного на земельном участке	—
9.	Сведения о земельных участках (землях общего пользования, территории общего пользования), посредством которых обеспечивается доступ	Земли (земельные участки) общего пользования
10.	Иные сведения	—
4. Пояснения к сведениям об уточняемом земельном участке с кадастровым номером 72:24:0607002:255 :		
1.	—	

1. Сведения о характерных точках границ уточняемого земельного участка с кадастровым номером 72:24:0607002:256 :

Система координат МСК-72, зона 2 Зона № 2

Обозначение характерных точек границ	Координаты, м				Метод определения координат	Формулы, примененные для расчета средней квадратической погрешности определения координат характерных точек границ (Mt), с подставленными в такие формулы значениями и итоговые (вычисленные) значения Mt, м	Описание закрепления точки
	содержатся в Едином государственном реестре недвижимости		определены в результате выполнения комплексных кадастровых работ				
	X	Y	X	Y			
1	2	3	4	5	6	7	8
867	—	—	449 978,84	2 537 948,25	Аналитический метод	Mt = 0,10	—
762	—	—	449 956,64	2 537 957,38			
н868У	—	—	449 944,54	2 537 925,92	Метод спутниковых геодезических измерений (определений)		
н869У	—	—	449 943,33	2 537 922,79			
н870У	—	—	449 943,55	2 537 920,43			
н871У	—	—	449 962,72	2 537 918,64			
н872У	—	—	449 966,64	2 537 917,53			
н873У	—	—	449 974,26	2 537 935,93			
867	—	—	449 978,84	2 537 948,25	Аналитический метод		

2. Сведения о частях границ уточняемого земельного участка с кадастровым номером 72:24:0607002:256 :

Обозначение части границ		Горизонтальное проложение (S), м	Описание прохождения части границ	Сведения о согласовании местоположения границ (согласовано/спорное)
от т.	до т.			
1	2	3	4	5
867	762	24,00	—	согласовано
762	н868У	33,71		
н868У	н869У	3,36		
н869У	н870У	2,37		

н870У	н871У	19,25		
1	2	3	4	5
н871У	н872У	4,07	—	согласовано
н872У	н873У	19,92		
н873У	867	13,14		

3. Сведения о характеристиках уточняемого земельного участка с кадастровым номером 72:24:0607002:256 :

№ п/п	Наименование характеристики земельного участка	Значение характеристики
1	2	3
1.	Сведения об адресе земельного участка	—
1.1.	Сведения об ином месте нахождения земельного участка, не являющегося объектом адресации, в структурированном виде	Российская Федерация, Тюменская область, Тобольск город, Прибрежный садовое некоммерческое товарищество
1.2.	Дополнительные сведения о месте нахождения земельного участка	Местоположение установлено относительно ориентира, расположенного за пределами участка. Почтовый адрес ориентира: обл. Тюменская, г. Тобольск, с/к Прибрежный, ул. Солнечная, 5, в районе ДОЗ.
2.	Площадь земельного участка ± величина погрешности определения (вычисления) площади (Р ± ΔР), м²	859 ± 10
3.	Формула, примененная для вычисления предельной погрешности определения площади земельного участка, с подставленными значениями и итоговые (вычисленные) значения	3,5*0,10*√(859) = 10
4.	Площадь земельного участка согласно сведениям Единого государственного реестра недвижимости (Ркад), м²	734
5.	Оценка расхождения Р и Ркад (Р - Ркад), м²	125
6.	Предельный минимальный и максимальный размеры земельного участка (Рмин и Рмакс), м²	Рмин = 600 Рмакс = 1 500
7.	Вид (виды) разрешенного использования	садовый участок
7.1.	Дополнительные сведения об использовании земельного участка	—
8.	Кадастровый или иной государственный учетный номер (инвентарный) здания, сооружения, объекта незавершенного строительства, расположенного на земельном участке	—
9.	Сведения о земельных участках (землях общего пользования, территории общего пользования), посредством которых обеспечивается доступ	Земли (земельные участки) общего пользования
10.	Иные сведения	—

4. Пояснения к сведениям об уточняемом земельном участке с кадастровым номером 72:24:0607002:256 :

1.	—

1. Сведения о характерных точках границ уточняемого земельного участка с кадастровым номером 72:24:0607002:257 :

Система координат МСК-72, зона 2 Зона № 2

Обозначение характерных точек границ	Координаты, м				Метод определения координат	Формулы, примененные для расчета средней квадратической погрешности определения координат характерных точек границ (Mt), с подставленными в такие формулы значениями и итоговые (вычисленные) значения Mt, м	Описание закрепления точки
	содержатся в Едином государственном реестре недвижимости		определены в результате выполнения комплексных кадастровых работ				
	X	Y	X	Y			
1	2	3	4	5	6	7	8
874	—	—	450 361,69	2 537 630,04	Метод спутниковых геодезических измерений (определений)	Mt = 0,10	—
н875У	—	—	450 342,63	2 537 579,52			
н876У	—	—	450 357,54	2 537 574,92			
н877У	—	—	450 370,99	2 537 626,17			
874	—	—	450 361,69	2 537 630,04			

2. Сведения о частях границ уточняемого земельного участка с кадастровым номером 72:24:0607002:257 :

Обозначение части границ		Горизонтальное проложение (S), м	Описание прохождения части границ	Сведения о согласовании местоположения границ (согласовано/спорное)
от т.	до т.			
1	2	3	4	5
874	н875У	54,00	—	согласовано
н875У	н876У	15,60		
н876У	н877У	52,99		
н877У	874	10,07		

3. Сведения о характеристиках уточняемого земельного участка с кадастровым номером 72:24:0607002:257 :

№ п/п	Наименование характеристики земельного участка	Значение характеристики
1	2	3
1	2	3

1.	Сведения об адресе земельного участка	—
1.1.	Сведения об ином месте нахождения земельного участка, не являющегося объектом адресации, в структурированном виде	Российская Федерация, Тюменская область, Тобольск город, Прибрежный садовое некоммерческое товарищество
1.2.	Дополнительные сведения о месте нахождения земельного участка	Местоположение установлено относительно ориентира, расположенного за пределами участка. Почтовый адрес ориентира: обл. Тюменская, г. Тобольск, с/к Прибрежный, ул. Набережная, 75, в районе ДОЗ.
2.	Площадь земельного участка ± величина погрешности определения (вычисления) площади (Р ± ΔР), м²	685 ± 9
3.	Формула, примененная для вычисления предельной погрешности определения площади земельного участка, с подставленными значениями и итоговые (вычисленные) значения	3,5*0,10*√(685) = 9
4.	Площадь земельного участка согласно сведениям Единого государственного реестра недвижимости (Ркад), м²	685
5.	Оценка расхождения Р и Ркад (Р - Ркад), м²	0
6.	Предельный минимальный и максимальный размеры земельного участка (Рмин и Рмакс), м²	Рмин = 600 Рмакс = 1 500
7.	Вид (виды) разрешенного использования	садовый участок
7.1.	Дополнительные сведения об использовании земельного участка	—
8.	Кадастровый или иной государственный учетный номер (инвентарный) здания, сооружения, объекта незавершенного строительства, расположенного на земельном участке	—
9.	Сведения о земельных участках (землях общего пользования, территории общего пользования), посредством которых обеспечивается доступ	Земли (земельные участки) общего пользования
10.	Иные сведения	—
4. Пояснения к сведениям об уточняемом земельном участке с кадастровым номером 72:24:0607002:257 :		
1.	—	

1. Сведения о характерных точках границ уточняемого земельного участка с кадастровым номером 72:24:0607002:258 :

Система координат МСК-72, зона 2 Зона № 2

Обозначение характерных точек границ	Координаты, м				Метод определения координат	Формулы, примененные для расчета средней квадратической погрешности определения координат характерных точек границ (Mt), с подставленными в такие формулы значениями и итоговые (вычисленные) значения Mt, м	Описание закрепления точки
	содержатся в Едином государственном реестре недвижимости		определены в результате выполнения комплексных кадастровых работ				
	X	Y	X	Y			
1	2	3	4	5	6	7	8
878	—	—	450 595,44	2 537 648,15	Аналитический метод	Mt = 0,10	—
н879У	—	—	450 595,38	2 537 647,79	Метод спутниковых геодезических измерений (определений)		
н193У	—	—	450 608,31	2 537 646,37			
198	—	—	450 616,62	2 537 689,75	Аналитический метод		
880	—	—	450 607,06	2 537 690,50			
881	—	—	450 607,03	2 537 690,33			
882	—	—	450 602,71	2 537 690,73			
878	—	—	450 595,44	2 537 648,15			

2. Сведения о частях границ уточняемого земельного участка с кадастровым номером 72:24:0607002:258 :

Обозначение части границ		Горизонтальное проложение (S), м	Описание прохождения части границ	Сведения о согласовании местоположения границ (согласовано/спорное)
от т.	до т.			
1	2	3	4	5
878	н879У	0,36	—	согласовано
н879У	н193У	13,01		
н193У	198	44,17		
198	880	9,59		
880	881	0,17		
881	882	4,34		
882	878	43,20		

3. Сведения о характеристиках уточняемого земельного участка с кадастровым номером 72:24:0607002:258 :

№ п/п	Наименование характеристики земельного участка	Значение характеристики
1	2	3
1.	Сведения об адресе земельного участка	—
1.1.	Сведения об ином месте нахождения земельного участка, не являющегося объектом адресации, в структурированном виде	Российская Федерация, Тюменская область, Тобольск город
1.2.	Дополнительные сведения о месте нахождения земельного участка	Местоположение установлено относительно ориентира, расположенного за пределами участка. Почтовый адрес ориентира: Тюменская область, г. Тобольск, с/к Прибрежный, ул. Урожайная, 111.
2.	Площадь земельного участка ± величина погрешности определения (вычисления) площади (Р ± ΔР), м²	589 ± 8
3.	Формула, примененная для вычисления предельной погрешности определения площади земельного участка, с подставленными значениями и итоговые (вычисленные) значения	3,5*0,10*√(589) = 8
4.	Площадь земельного участка согласно сведениям Единого государственного реестра недвижимости (Ркад), м²	599
5.	Оценка расхождения Р и Ркад (Р - Ркад), м²	10
6.	Предельный минимальный и максимальный размеры земельного участка (Рмин и Рмакс), м²	Рмин = 600 Рмакс = 1 500
7.	Вид (виды) разрешенного использования	садовый участок
7.1.	Дополнительные сведения об использовании земельного участка	—
8.	Кадастровый или иной государственный учетный номер (инвентарный) здания, сооружения, объекта незавершенного строительства, расположенного на земельном участке	—
9.	Сведения о земельных участках (землях общего пользования, территории общего пользования), посредством которых обеспечивается доступ	Земли (земельные участки) общего пользования
10.	Иные сведения	—
4. Пояснения к сведениям об уточняемом земельном участке с кадастровым номером		72:24:0607002:258 :
1.	—	

1. Сведения о характерных точках границ уточняемого земельного участка с кадастровым номером 72:24:0607002:259 :

Система координат МСК-72, зона 2 Зона № 2

Обозначение характерных точек границ	Координаты, м				Метод определения координат	Формулы, примененные для расчета средней квадратической погрешности определения координат характерных точек границ (Mt), с подставленными в такие формулы значениями и итоговые (вычисленные) значения Mt, м	Описание закрепления точки
	содержатся в Едином государственном реестре недвижимости		определены в результате выполнения комплексных кадастровых работ				
	X	Y	X	Y			
1	2	3	4	5	6	7	8
н883У	—	—	450 416,45	2 537 729,05	Метод спутниковых геодезических измерений (определений)	Mt = 0,10	—
н884У	—	—	450 433,05	2 537 777,91			
н885У	—	—	450 422,43	2 537 779,50			
н886У	—	—	450 419,40	2 537 773,77			
н887У	—	—	450 405,12	2 537 732,50			
888	—	—	450 415,72	2 537 729,28	Аналитический метод		
н883У	—	—	450 416,45	2 537 729,05	Метод спутниковых геодезических измерений (определений)		

2. Сведения о частях границ уточняемого земельного участка с кадастровым номером 72:24:0607002:259 :

Обозначение части границ		Горизонтальное проложение (S), м	Описание прохождения части границ	Сведения о согласовании местоположения границ (согласовано/спорное)
от т.	до т.			
1	2	3	4	5
н883У	н884У	51,60	—	согласовано
н884У	н885У	10,74		
н885У	н886У	6,48		
н886У	н887У	43,67		
н887У	888	11,08		
888	н883У	0,77		

3. Сведения о характеристиках уточняемого земельного участка с кадастровым номером 72:24:0607002:259 :		
№ п/п	Наименование характеристики земельного участка	Значение характеристики
1	2	3
1.	Сведения об адресе земельного участка	—
1.1.	Сведения об ином месте нахождения земельного участка, не являющегося объектом адресации, в структурированном виде	Российская Федерация, Тюменская область, Тобольск город, Прибрежный садовое некоммерческое товарищество
1.2.	Дополнительные сведения о месте нахождения земельного участка	Местоположение установлено относительно ориентира, расположенного за пределами участка. Почтовый адрес ориентира: Тюменская область, г. Тобольск, с/к Прибрежный, ул. Солнечная, 80, в районе ДОЗ.
2.	Площадь земельного участка ± величина погрешности определения (вычисления) площади (Р ± ΔР), м²	590 ± 9
3.	Формула, примененная для вычисления предельной погрешности определения площади земельного участка, с подставленными значениями и итоговые (вычисленные) значения	3,5*0,10*√(590) = 9
4.	Площадь земельного участка согласно сведениям Единого государственного реестра недвижимости (Ркад), м²	565
5.	Оценка расхождения Р и Ркад (Р - Ркад), м²	25
6.	Предельный минимальный и максимальный размеры земельного участка (Рмин и Рмакс), м²	Рмин = 600 Рмакс = 1 500
7.	Вид (виды) разрешенного использования	садовый участок
7.1.	Дополнительные сведения об использовании земельного участка	—
8.	Кадастровый или иной государственный учетный номер (инвентарный) здания, сооружения, объекта незавершенного строительства, расположенного на земельном участке	—
9.	Сведения о земельных участках (землях общего пользования, территории общего пользования), посредством которых обеспечивается доступ	Земли (земельные участки) общего пользования
10.	Иные сведения	—
4. Пояснения к сведениям об уточняемом земельном участке с кадастровым номером 72:24:0607002:259 :		
1.	—	

1. Сведения о характерных точках границ уточняемого земельного участка с кадастровым номером 72:24:0607002:260 :

Система координат МСК-72, зона 2 Зона № 2

Обозначение характерных точек границ	Координаты, м				Метод определения координат	Формулы, примененные для расчета средней квадратической погрешности определения координат характерных точек границ (Mt), с подставленными в такие формулы значениями и итоговые (вычисленные) значения Mt, м	Описание закрепления точки
	содержатся в Едином государственном реестре недвижимости		определены в результате выполнения комплексных кадастровых работ				
	X	Y	X	Y			
1	2	3	4	5	6	7	8
н889У	—	—	450 164,32	2 537 826,54	Метод спутниковых геодезических измерений (определений)	Mt = 0,10	—
н890У	—	—	450 183,78	2 537 876,58			
н891У	—	—	450 181,66	2 537 878,68			
892	—	—	450 174,40	2 537 882,29			
н893У	—	—	450 172,44	2 537 878,39			
894	—	—	450 153,04	2 537 832,46			
н889У	—	—	450 164,32	2 537 826,54			

2. Сведения о частях границ уточняемого земельного участка с кадастровым номером 72:24:0607002:260 :

Обозначение части границ		Горизонтальное проложение (S), м	Описание прохождения части границ	Сведения о согласовании местоположения границ (согласовано/спорное)
от т.	до т.			
1	2	3	4	5
н889У	н890У	53,69	—	согласовано
н890У	н891У	2,98		
н891У	892	8,11		
892	н893У	4,36		
н893У	894	49,86		
894	н889У	12,74		

3. Сведения о характеристиках уточняемого земельного участка с кадастровым номером 72:24:0607002:260 :		
№ п/п	Наименование характеристики земельного участка	Значение характеристики
1	2	3
1.	Сведения об адресе земельного участка	—
1.1.	Сведения об ином месте нахождения земельного участка, не являющегося объектом адресации, в структурированном виде	Российская Федерация, Тюменская область, Тобольск город, Прибрежный садовое некоммерческое товарищество
1.2.	Дополнительные сведения о месте нахождения земельного участка	Местоположение установлено относительно ориентира, расположенного за пределами участка. Почтовый адрес ориентира: обл. Тюменская, г. Тобольск, с/к Прибрежный, ул. Солнечная, 38, в районе ДОЗ.
2.	Площадь земельного участка ± величина погрешности определения (вычисления) площади (Р ± ΔР), м²	645 ± 9
3.	Формула, примененная для вычисления предельной погрешности определения площади земельного участка, с подставленными значениями и итоговые (вычисленные) значения	3,5*0,10*√(645) = 9
4.	Площадь земельного участка согласно сведениям Единого государственного реестра недвижимости (Ркад), м²	645
5.	Оценка расхождения Р и Ркад (Р - Ркад), м²	0
6.	Предельный минимальный и максимальный размеры земельного участка (Рмин и Рмакс), м²	Рмин = 600 Рмакс = 1 500
7.	Вид (виды) разрешенного использования	садовый участок
7.1.	Дополнительные сведения об использовании земельного участка	—
8.	Кадастровый или иной государственный учетный номер (инвентарный) здания, сооружения, объекта незавершенного строительства, расположенного на земельном участке	—
9.	Сведения о земельных участках (землях общего пользования, территории общего пользования), посредством которых обеспечивается доступ	Земли (земельные участки) общего пользования
10.	Иные сведения	—
4. Пояснения к сведениям об уточняемом земельном участке с кадастровым номером 72:24:0607002:260 :		
1.	—	

1. Сведения о характерных точках границ уточняемого земельного участка с кадастровым номером 72:24:0607002:261 :

Система координат МСК-72, зона 2 Зона № 2

Обозначение характерных точек границ	Координаты, м				Метод определения координат	Формулы, примененные для расчета средней квадратической погрешности определения координат характерных точек границ (Mt), с подставленными в такие формулы значениями и итоговые (вычисленные) значения Mt, м	Описание закрепления точки
	содержатся в Едином государственном реестре недвижимости		определены в результате выполнения комплексных кадастровых работ				
	X	Y	X	Y			
1	2	3	4	5	6	7	8
н895У	—	—	450 065,20	2 537 697,51	Метод спутниковых геодезических измерений (определений)	Mt = 0,10	—
н896У	—	—	450 043,42	2 537 641,60			
н863У	—	—	450 054,53	2 537 637,06			
н862У	—	—	450 076,31	2 537 692,97			
н895У	—	—	450 065,20	2 537 697,51			

2. Сведения о частях границ уточняемого земельного участка с кадастровым номером 72:24:0607002:261 :

Обозначение части границ		Горизонтальное проложение (S), м	Описание прохождения части границ	Сведения о согласовании местоположения границ (согласовано/спорное)
от т.	до т.			
1	2	3	4	5
н895У	н896У	60,00	—	согласовано
н896У	н863У	12,00		
н863У	н862У	60,00		
н862У	н895У	12,00		

3. Сведения о характеристиках уточняемого земельного участка с кадастровым номером 72:24:0607002:261 :

№ п/п	Наименование характеристики земельного участка	Значение характеристики

1	2	3
1	2	3
1.	Сведения об адресе земельного участка	—
1.1.	Сведения об ином месте нахождения земельного участка, не являющегося объектом адресации, в структурированном виде	Российская Федерация, Тюменская область, Тобольск город, Прибрежный садовое некоммерческое товарищество
1.2.	Дополнительные сведения о месте нахождения земельного участка	Местоположение установлено относительно ориентира, расположенного за пределами участка. Почтовый адрес ориентира: Тюменская область, г. Тобольск, с/к Прибрежный, ул. Набережная, 28, в районе ДОЗ.
2.	Площадь земельного участка ± величина погрешности определения (вычисления) площади (Р ± ΔР), м²	720 ± 9
3.	Формула, примененная для вычисления предельной погрешности определения площади земельного участка, с подставленными значениями и итоговые (вычисленные) значения	3,5*0,10*√(720) = 9
4.	Площадь земельного участка согласно сведениям Единого государственного реестра недвижимости (Ркад), м²	720
5.	Оценка расхождения Р и Ркад (Р - Ркад), м²	0
6.	Предельный минимальный и максимальный размеры земельного участка (Рмин и Рмакс), м²	Рмин = 600 Рмакс = 1 500
7.	Вид (виды) разрешенного использования	садовый участок
7.1.	Дополнительные сведения об использовании земельного участка	—
8.	Кадастровый или иной государственный учетный номер (инвентарный) здания, сооружения, объекта незавершенного строительства, расположенного на земельном участке	—
9.	Сведения о земельных участках (землях общего пользования, территории общего пользования), посредством которых обеспечивается доступ	Земли (земельные участки) общего пользования
10.	Иные сведения	—
4. Пояснения к сведениям об уточняемом земельном участке с кадастровым номером	72:24:0607002:261 :	
1.	—	

1. Сведения о характерных точках границ уточняемого земельного участка с кадастровым номером 72:24:0607002:263 :

Система координат МСК-72, зона 2 Зона № 2

Обозначение характерных точек границ	Координаты, м				Метод определения координат	Формулы, примененные для расчета средней квадратической погрешности определения координат характерных точек границ (Mt), с подставленными в такие формулы значениями и итоговые (вычисленные) значения Mt, м	Описание закрепления точки
	содержатся в Едином государственном реестре недвижимости		определены в результате выполнения комплексных кадастровых работ				
	X	Y	X	Y			
1	2	3	4	5	6	7	8
н852У	—	—	450 260,60	2 537 668,48	Метод спутниковых геодезических измерений (определений)	Mt = 0,10	—
н898У	—	—	450 240,31	2 537 620,60			
н792У	—	—	450 248,59	2 537 617,09			
н791У	—	—	450 268,87	2 537 664,88			
н852У	—	—	450 260,60	2 537 668,48			

2. Сведения о частях границ уточняемого земельного участка с кадастровым номером 72:24:0607002:263 :

Обозначение части границ		Горизонтальное проложение (S), м	Описание прохождения части границ	Сведения о согласовании местоположения границ (согласовано/спорное)
от т.	до т.			
1	2	3	4	5
н852У	н898У	52,00	—	согласовано
н898У	н792У	8,99		
н792У	н791У	51,91		
н791У	н852У	9,02		

3. Сведения о характеристиках уточняемого земельного участка с кадастровым номером 72:24:0607002:263 :

№ п/п	Наименование характеристики земельного участка	Значение характеристики

1	2	3
1	2	3
1.	Сведения об адресе земельного участка	—
1.1.	Сведения об ином месте нахождения земельного участка, не являющегося объектом адресации, в структурированном виде	Российская Федерация, Тюменская область, Тобольск город, Прибрежный садовое некоммерческое товарищество
1.2.	Дополнительные сведения о месте нахождения земельного участка	Местоположение установлено относительно ориентира, расположенного за пределами участка. Почтовый адрес ориентира: обл. Тюменская, г. Тобольск, с/к Прибрежный, ул. Набережная, 57, в районе ДОЗ.
2.	Площадь земельного участка ± величина погрешности определения (вычисления) площади (Р ± ΔР), м²	468 ± 8
3.	Формула, примененная для вычисления предельной погрешности определения площади земельного участка, с подставленными значениями и итоговые (вычисленные) значения	3,5*0,10*√(468) = 8
4.	Площадь земельного участка согласно сведениям Единого государственного реестра недвижимости (Ркад), м²	468
5.	Оценка расхождения Р и Ркад (Р - Ркад), м²	0
6.	Предельный минимальный и максимальный размеры земельного участка (Рмин и Рмакс), м²	Рмин = 600 Рмакс = 1 500
7.	Вид (виды) разрешенного использования	садовый участок
7.1.	Дополнительные сведения об использовании земельного участка	—
8.	Кадастровый или иной государственный учетный номер (инвентарный) здания, сооружения, объекта незавершенного строительства, расположенного на земельном участке	—
9.	Сведения о земельных участках (землях общего пользования, территории общего пользования), посредством которых обеспечивается доступ	Земли (земельные участки) общего пользования
10.	Иные сведения	—
4. Пояснения к сведениям об уточняемом земельном участке с кадастровым номером	72:24:0607002:263	:
1.	—	

1. Сведения о характерных точках границ уточняемого земельного участка с кадастровым номером 72:24:0607002:264 :

Система координат МСК-72, зона 2 Зона № 2

Обозначение характерных точек границ	Координаты, м				Метод определения координат	Формулы, примененные для расчета средней квадратической погрешности определения координат характерных точек границ (Mt), с подставленными в такие формулы значениями и итоговые (вычисленные) значения Mt, м	Описание закрепления точки
	содержатся в Едином государственном реестре недвижимости		определены в результате выполнения комплексных кадастровых работ				
	X	Y	X	Y			
1	2	3	4	5	6	7	8
н899У	—	—	450 123,51	2 537 791,50	Метод спутниковых геодезических измерений (определений)	Mt = 0,10	—
н900У	—	—	450 128,06	2 537 802,38			
н901У	—	—	450 135,18	2 537 819,82			
н902У	—	—	450 143,08	2 537 837,15			
10	—	—	450 132,30	2 537 842,23			
н9У	—	—	450 112,76	2 537 796,53			
н899У	—	—	450 123,51	2 537 791,50			

2. Сведения о частях границ уточняемого земельного участка с кадастровым номером 72:24:0607002:264 :

Обозначение части границ		Горизонтальное проложение (S), м	Описание прохождения части границ	Сведения о согласовании местоположения границ (согласовано/спорное)
от т.	до т.			
1	2	3	4	5
н899У	н900У	11,79	—	согласовано
н900У	н901У	18,84		
н901У	н902У	19,05		
н902У	10	11,92		
10	н9У	49,70		
н9У	н899У	11,87		

3. Сведения о характеристиках уточняемого земельного участка с кадастровым номером 72:24:0607002:264 :		
№ п/п	Наименование характеристики земельного участка	Значение характеристики
1	2	3
1.	Сведения об адресе земельного участка	—
1.1.	Сведения об ином месте нахождения земельного участка, не являющегося объектом адресации, в структурированном виде	Российская Федерация, Тюменская область, Тобольск город
1.2.	Дополнительные сведения о месте нахождения земельного участка	Местоположение установлено относительно ориентира, расположенного за пределами участка. Почтовый адрес ориентира: Тюменская область, г. Тобольск, с/к Прибрежный, ул. Урожайная, 35.
2.	Площадь земельного участка ± величина погрешности определения (вычисления) площади (Р ± ΔР), м²	581 ± 8
3.	Формула, примененная для вычисления предельной погрешности определения площади земельного участка, с подставленными значениями и итоговые (вычисленные) значения	3,5*0,10*√(581) = 8
4.	Площадь земельного участка согласно сведениям Единого государственного реестра недвижимости (Ркад), м²	624
5.	Оценка расхождения Р и Ркад (Р - Ркад), м²	43
6.	Предельный минимальный и максимальный размеры земельного участка (Рмин и Рмакс), м²	Рмин = 600 Рмакс = 1 500
7.	Вид (виды) разрешенного использования	садовый участок
7.1.	Дополнительные сведения об использовании земельного участка	—
8.	Кадастровый или иной государственный учетный номер (инвентарный) здания, сооружения, объекта незавершенного строительства, расположенного на земельном участке	—
9.	Сведения о земельных участках (землях общего пользования, территории общего пользования), посредством которых обеспечивается доступ	Земли (земельные участки) общего пользования
10.	Иные сведения	—
4. Пояснения к сведениям об уточняемом земельном участке с кадастровым номером 72:24:0607002:264 :		
1.	—	

1. Сведения о характерных точках границ уточняемого земельного участка с кадастровым номером 72:24:0607002:267 :

Система координат МСК-72, зона 2 Зона № 2

Обозначение характерных точек границ	Координаты, м				Метод определения координат	Формулы, примененные для расчета средней квадратической погрешности определения координат характерных точек границ (Mt), с подставленными в такие формулы значениями и итоговые (вычисленные) значения Mt, м	Описание закрепления точки
	содержатся в Едином государственном реестре недвижимости		определены в результате выполнения комплексных кадастровых работ				
	X	Y	X	Y			
1	2	3	4	5	6	7	8
н176У	—	—	450 253,67	2 537 735,48	Метод спутниковых геодезических измерений (определений)	Mt = 0,10	—
903	—	—	450 265,42	2 537 731,33	Аналитический метод		
904	—	—	450 282,19	2 537 775,04			
н905У	—	—	450 272,74	2 537 779,36	Метод спутниковых геодезических измерений (определений)		
н179У	—	—	450 271,13	2 537 779,82			
н178У	—	—	450 270,23	2 537 776,56			
н177У	—	—	450 258,28	2 537 746,63			
н176У	—	—	450 253,67	2 537 735,48			

2. Сведения о частях границ уточняемого земельного участка с кадастровым номером 72:24:0607002:267 :

Обозначение части границ		Горизонтальное проложение (S), м	Описание прохождения части границ	Сведения о согласовании местоположения границ (согласовано/спорное)
от т.	до т.			
1	2	3	4	5
н176У	903	12,46	—	согласовано
903	904	46,82		
904	н905У	10,39		
н905У	н179У	1,67		
н179У	н178У	3,38		

н178У	н177У	32,23		
1	2	3	4	5
н177У	н176У	12,07	—	согласовано

3. Сведения о характеристиках уточняемого земельного участка с кадастровым номером 72:24:0607002:267 :

№ п/п	Наименование характеристики земельного участка	Значение характеристики
1	2	3
1.	Сведения об адресе земельного участка	—
1.1.	Сведения об ином месте нахождения земельного участка, не являющегося объектом адресации, в структурированном виде	Российская Федерация, Тюменская область, Тобольск город, Прибрежный садовое некоммерческое товарищество
1.2.	Дополнительные сведения о месте нахождения земельного участка	обл. Тюменская, г. Тобольск, с/к Прибрежный, ул. Урожайная, 61, в районе ДОЗ
2.	Площадь земельного участка ± величина погрешности определения (вычисления) площади (Р ± ΔР), м²	569 ± 8
3.	Формула, примененная для вычисления предельной погрешности определения площади земельного участка, с подставленными значениями и итоговые (вычисленные) значения	3,5*0,10*√(569) = 8
4.	Площадь земельного участка согласно сведениям Единого государственного реестра недвижимости (Ркад), м²	611
5.	Оценка расхождения Р и Ркад (Р - Ркад), м²	42
6.	Предельный минимальный и максимальный размеры земельного участка (Рмин и Рмакс), м²	Рмин = 600 Рмакс = 1 500
7.	Вид (виды) разрешенного использования	садовый участок
7.1.	Дополнительные сведения об использовании земельного участка	—
8.	Кадастровый или иной государственный учетный номер (инвентарный) здания, сооружения, объекта незавершенного строительства, расположенного на земельном участке	—
9.	Сведения о земельных участках (землях общего пользования, территории общего пользования), посредством которых обеспечивается доступ	Земли (земельные участки) общего пользования
10.	Иные сведения	—

4. Пояснения к сведениям об уточняемом земельном участке с кадастровым номером 72:24:0607002:267 :

1.	—

1. Сведения о характерных точках границ уточняемого земельного участка с кадастровым номером 72:24:0607002:269 :

Система координат МСК-72, зона 2 Зона № 2

Обозначение характерных точек границ	Координаты, м				Метод определения координат	Формулы, примененные для расчета средней квадратической погрешности определения координат характерных точек границ (Mt), с подставленными в такие формулы значениями и итоговые (вычисленные) значения Mt, м	Описание закрепления точки
	содержатся в Едином государственном реестре недвижимости		определены в результате выполнения комплексных кадастровых работ				
	X	Y	X	Y			
1	2	3	4	5	6	7	8
906	—	—	450 433,01	2 537 678,84	Аналитический метод	Mt = 0,10	—
н748У	—	—	450 448,97	2 537 676,79	Метод спутниковых геодезических измерений (определений)		
н754У	—	—	450 453,05	2 537 691,49			
н753У	—	—	450 455,19	2 537 697,10			
н752У	—	—	450 461,29	2 537 717,32			
н820У	—	—	450 456,27	2 537 718,59			
н819У	—	—	450 451,93	2 537 719,01			
н818У	—	—	450 450,10	2 537 719,48			
840	—	—	450 444,52	2 537 720,91	Аналитический метод		
907	—	—	450 441,66	2 537 709,96			
908	—	—	450 434,73	2 537 686,61			
906	—	—	450 433,01	2 537 678,84			

2. Сведения о частях границ уточняемого земельного участка с кадастровым номером 72:24:0607002:269 :

Обозначение части границ		Горизонтальное проложение (S), м	Описание прохождения части границ	Сведения о согласовании местоположения границ (согласовано/спорное)
от т.	до т.			
1	2	3	4	5
906	н748У	16,09	—	согласовано
1	2	3	4	5
н748У	н754У	15,26		

н754У	н753У	6,00	—	согласовано
н753У	н752У	21,12		
н752У	н820У	5,18		
н820У	н819У	4,36		
н819У	н818У	1,89		
н818У	840	5,76		
840	907	11,32		
907	908	24,36		
908	906	7,96		

3. Сведения о характеристиках уточняемого земельного участка с кадастровым номером 72:24:0607002:269 :

№ п/п	Наименование характеристики земельного участка	Значение характеристики
1	2	3
1.	Сведения об адресе земельного участка	—
1.1.	Сведения об ином месте нахождения земельного участка, не являющегося объектом адресации, в структурированном виде	Российская Федерация, Тюменская область, Тобольск город, Прибрежный садовое некоммерческое товарищество
1.2.	Дополнительные сведения о месте нахождения земельного участка	Местоположение установлено относительно ориентира, расположенного за пределами участка. Почтовый адрес ориентира: Тюменская область, г. Тобольск, с/к Прибрежный, ул. Урожайная, 91, в районе ДОЗ.
2.	Площадь земельного участка ± величина погрешности определения (вычисления) площади (Р ± ΔР), м²	709 ± 9
3.	Формула, примененная для вычисления предельной погрешности определения площади земельного участка, с подставленными значениями и итоговые (вычисленные) значения	3,5*0,10*√(709) = 9
4.	Площадь земельного участка согласно сведениям Единого государственного реестра недвижимости (Ркад), м²	676
5.	Оценка расхождения Р и Ркад (Р - Ркад), м²	33
6.	Предельный минимальный и максимальный размеры земельного участка (Рмин и Рмакс), м²	Рмин = 600 Рмакс = 1 500
7.	Вид (виды) разрешенного использования	садовый участок
7.1.	Дополнительные сведения об использовании земельного участка	—
8.	Кадастровый или иной государственный учетный номер (инвентарный) здания, сооружения, объекта незавершенного строительства, расположенного на земельном участке	—
1	2	3

9.	Сведения о земельных участках (землях общего пользования, территории общего пользования), посредством которых обеспечивается доступ	Земли (земельные участки) общего пользования
10.	Иные сведения	—

4. Пояснения к сведениям об уточняемом земельном участке с кадастровым номером 72:24:0607002:269 :

1.	—

1. Сведения о характерных точках границ уточняемого земельного участка с кадастровым номером 72:24:0607002:270 :

Система координат МСК-72, зона 2 Зона № 2

Обозначение характерных точек границ	Координаты, м				Метод определения координат	Формулы, примененные для расчета средней квадратической погрешности определения координат характерных точек границ (Mt), с подставленными в такие формулы значениями и итоговые (вычисленные) значения Mt, м	Описание закрепления точки
	содержатся в Едином государственном реестре недвижимости		определены в результате выполнения комплексных кадастровых работ				
	X	Y	X	Y			
1	2	3	4	5	6	7	8
н225У	—	—	450 269,99	2 537 664,39	Метод спутниковых геодезических измерений (определений)	Mt = 0,10	—
н224У	—	—	450 279,34	2 537 685,20			
н223У	—	—	450 290,20	2 537 711,17			
н853У	—	—	450 280,15	2 537 714,57			
н852У	—	—	450 260,60	2 537 668,48			
н791У	—	—	450 268,87	2 537 664,88			
н225У	—	—	450 269,99	2 537 664,39			

2. Сведения о частях границ уточняемого земельного участка с кадастровым номером 72:24:0607002:270 :

Обозначение части границ		Горизонтальное проложение (S), м	Описание прохождения части границ	Сведения о согласовании местоположения границ (согласовано/спорное)
от т.	до т.			

1	2	3	4	5
н225У	н224У	22,81	—	согласовано
н224У	н223У	28,15		
н223У	н853У	10,61		
н853У	н852У	50,06		
н852У	н791У	9,02		
н791У	н225У	1,22		

3. Сведения о характеристиках уточняемого земельного участка с кадастровым номером 72:24:0607002:270 :

№ п/п	Наименование характеристики земельного участка	Значение характеристики
1	2	3
1.	Сведения об адресе земельного участка	—
1.1.	Сведения об ином месте нахождения земельного участка, не являющегося объектом адресации, в структурированном виде	Российская Федерация, Тюменская область, Тобольск город, Прибрежный садовое некоммерческое товарищество
1.2.	Дополнительные сведения о месте нахождения земельного участка	Местоположение установлено относительно ориентира, расположенного за пределами участка. Почтовый адрес ориентира: обл. Тюменская, г. Тобольск, с/к Прибрежный, ул. Урожайная, 60, в районе ДОЗ.
2.	Площадь земельного участка ± величина погрешности определения (вычисления) площади (Р ± ΔР), м²	534 ± 8
3.	Формула, примененная для вычисления предельной погрешности определения площади земельного участка, с подставленными значениями и итоговые (вычисленные) значения	3,5*0,10*√(534) = 8
4.	Площадь земельного участка согласно сведениям Единого государственного реестра недвижимости (Ркад), м²	561
5.	Оценка расхождения Р и Ркад (Р - Ркад), м²	27
6.	Предельный минимальный и максимальный размеры земельного участка (Рмин и Рмакс), м²	Рмин = 600 Рмакс = 1 500
7.	Вид (виды) разрешенного использования	садовый участок
7.1.	Дополнительные сведения об использовании земельного участка	—
8.	Кадастровый или иной государственный учетный номер (инвентарный) здания, сооружения, объекта незавершенного строительства, расположенного на земельном участке	—
9.	Сведения о земельных участках (землях общего пользования, территории общего пользования), посредством которых обеспечивается доступ	Земли (земельные участки) общего пользования
10.	Иные сведения	—

4. Пояснения к сведениям об уточняемом земельном участке с кадастровым номером 72:24:0607002:270 :

1.	—

1. Сведения о характерных точках границ уточняемого земельного участка с кадастровым номером 72:24:0607002:271 :

Система координат МСК-72, зона 2 Зона № 2

Обозначение характерных точек границ	Координаты, м				Метод определения координат	Формулы, примененные для расчета средней квадратической погрешности определения координат характерных точек границ (Mt), с подставленными в такие формулы значениями и итоговые (вычисленные) значения Mt, м	Описание закрепления точки
	содержатся в Едином государственном реестре недвижимости		определены в результате выполнения комплексных кадастровых работ				
	X	Y	X	Y			
1	2	3	4	5	6	7	8
н138У	—	—	450 091,96	2 537 795,33	Метод спутниковых геодезических измерений (определений)	Mt = 0,10	—
н137У	—	—	450 075,50	2 537 751,34			
н86У	—	—	450 077,25	2 537 750,44			
н85У	—	—	450 085,10	2 537 746,71			
910	—	—	450 103,45	2 537 790,66			
н138У	—	—	450 091,96	2 537 795,33			

2. Сведения о частях границ уточняемого земельного участка с кадастровым номером 72:24:0607002:271 :

Обозначение части границ		Горизонтальное проложение (S), м	Описание прохождения части границ	Сведения о согласовании местоположения границ (согласовано/спорное)
от т.	до т.			
1	2	3	4	5
н138У	н137У	46,97	—	согласовано
н137У	н86У	1,97		
н86У	н85У	8,69		
н85У	910	47,63		
910	н138У	12,40		

3. Сведения о характеристиках уточняемого земельного участка с кадастровым номером 72:24:0607002:271 :		
№ п/п	Наименование характеристики земельного участка	Значение характеристики
1	2	3
1.	Сведения об адресе земельного участка	—
1.1.	Сведения об ином месте нахождения земельного участка, не являющегося объектом адресации, в структурированном виде	Российская Федерация, Тюменская область, Тобольск город, Прибрежный садовое некоммерческое товарищество
1.2.	Дополнительные сведения о месте нахождения земельного участка	Местоположение установлено относительно ориентира, расположенного за пределами участка. Почтовый адрес ориентира: обл. Тюменская, г. Тобольск, с/к Прибрежный, ул. Урожайная, 24, в районе ДОЗ.
2.	Площадь земельного участка ± величина погрешности определения (вычисления) площади (Р ± ΔР), м²	545 ± 8
3.	Формула, примененная для вычисления предельной погрешности определения площади земельного участка, с подставленными значениями и итоговые (вычисленные) значения	3,5*0,10*√(545) = 8
4.	Площадь земельного участка согласно сведениям Единого государственного реестра недвижимости (Ркад), м²	557
5.	Оценка расхождения Р и Ркад (Р - Ркад), м²	12
6.	Предельный минимальный и максимальный размеры земельного участка (Рмин и Рмакс), м²	Рмин = 600 Рмакс = 1 500
7.	Вид (виды) разрешенного использования	садовый участок
7.1.	Дополнительные сведения об использовании земельного участка	—
8.	Кадастровый или иной государственный учетный номер (инвентарный) здания, сооружения, объекта незавершенного строительства, расположенного на земельном участке	—
9.	Сведения о земельных участках (землях общего пользования, территории общего пользования), посредством которых обеспечивается доступ	Земли (земельные участки) общего пользования
10.	Иные сведения	—
4. Пояснения к сведениям об уточняемом земельном участке с кадастровым номером 72:24:0607002:271 :		
1.	—	

1. Сведения о характерных точках границ уточняемого земельного участка с кадастровым номером 72:24:0607002:272 :

Система координат МСК-72, зона 2 Зона № 2

Обозначение характерных точек границ	Координаты, м				Метод определения координат	Формулы, примененные для расчета средней квадратической погрешности определения координат характерных точек границ (Mt), с подставленными в такие формулы значениями и итоговые (вычисленные) значения Mt, м	Описание закрепления точки
	содержатся в Едином государственном реестре недвижимости		определены в результате выполнения комплексных кадастровых работ				
	X	Y	X	Y			
1	2	3	4	5	6	7	8
н911У	—	—	450 082,06	2 537 810,64	Метод спутниковых геодезических измерений (определений)	Mt = 0,10	—
н912У	—	—	450 099,03	2 537 851,48			
н913У	—	—	450 101,77	2 537 857,33			
914	—	—	450 091,92	2 537 862,31	Аналитический метод		
915	—	—	450 090,51	2 537 859,03			
916	—	—	450 089,29	2 537 855,87			
917	—	—	450 088,56	2 537 854,35			
918	—	—	450 087,85	2 537 852,23			
919	—	—	450 086,67	2 537 849,27			
920	—	—	450 078,35	2 537 831,10			
921	—	—	450 076,19	2 537 825,46			
922	—	—	450 075,01	2 537 823,00			
923	—	—	450 071,69	2 537 815,31			
н911У	—	—	450 082,06	2 537 810,64	Метод спутниковых геодезических измерений (определений)		

2. Сведения о частях границ уточняемого земельного участка с кадастровым номером 72:24:0607002:272 :

Обозначение части границ		Горизонтальное проложение (S), м	Описание прохождения части границ	Сведения о согласовании местоположения границ (согласовано/спорное)
от т.	до т.			
1	2	3	4	5
н911У	н912У	44,23		согласовано

н912У	н913У	6,46		
1	2	3	4	5
н913У	914	11,04	—	согласовано
914	915	3,57		
915	916	3,39		
916	917	1,69		
917	918	2,24		
918	919	3,19		
919	920	19,98		
920	921	6,04		
921	922	2,73		
922	923	8,38		
923	н911У	11,37		

3. Сведения о характеристиках уточняемого земельного участка с кадастровым номером 72:24:0607002:272 :

№ п/п	Наименование характеристики земельного участка	Значение характеристики
1	2	3
1.	Сведения об адресе земельного участка	—
1.1.	Сведения об ином месте нахождения земельного участка, не являющегося объектом адресации, в структурированном виде	Российская Федерация, Тюменская область, Тобольск город, Прибрежный садовое некоммерческое товарищество
1.2.	Дополнительные сведения о месте нахождения земельного участка	Местоположение установлено относительно ориентира, расположенного за пределами участка. Почтовый адрес ориентира: Тюменская область, г. Тобольск, с/к Прибрежный, ул. Урожайная, 27, в районе ДОЗ.
2.	Площадь земельного участка ± величина погрешности определения (вычисления) площади (Р ± ΔР), м²	560 ± 8
3.	Формула, примененная для вычисления предельной погрешности определения площади земельного участка, с подставленными значениями и итоговые (вычисленные) значения	3,5*0,10*√(560) = 8
4.	Площадь земельного участка согласно сведениям Единого государственного реестра недвижимости (Ркад), м²	575
5.	Оценка расхождения Р и Ркад (Р - Ркад), м²	15
6.	Предельный минимальный и максимальный размеры земельного участка (Рмин и Рмакс), м²	Рмин = 600 Рмакс = 1 500
7.	Вид (виды) разрешенного использования	садовый участок
7.1.	Дополнительные сведения об использовании земельного участка	—

1	2	3
8.	Кадастровый или иной государственный учетный номер (инвентарный) здания, сооружения, объекта незавершенного строительства, расположенного на земельном участке	—
9.	Сведения о земельных участках (землях общего пользования, территории общего пользования), посредством которых обеспечивается доступ	Земли (земельные участки) общего пользования
10.	Иные сведения	—

4. Пояснения к сведениям об уточняемом земельном участке с кадастровым номером 72:24:0607002:272 :

1.	—

1. Сведения о характерных точках границ уточняемого земельного участка с кадастровым номером 72:24:0607002:273 :

Система координат МСК-72, зона 2 Зона № 2

Обозначение характерных точек границ	Координаты, м				Метод определения координат	Формулы, примененные для расчета средней квадратической погрешности определения координат характерных точек границ (Mt), с подставленными в такие формулы значениями и итоговые (вычисленные) значения Mt, м	Описание закрепления точки
	содержатся в Едином государственном реестре недвижимости		определены в результате выполнения комплексных кадастровых работ				
	X	Y	X	Y			
1	2	3	4	5	6	7	8
218	—	—	450 250,07	2 537 788,00	Аналитический метод	Mt = 0,10	—
н217У	—	—	450 255,96	2 537 801,17	Метод спутниковых геодезических измерений (определений)		
н216У	—	—	450 259,28	2 537 808,59			
н215У	—	—	450 261,15	2 537 813,85			
н214У	—	—	450 270,02	2 537 835,95			
н924У	—	—	450 267,54	2 537 836,98			
н925У	—	—	450 266,79	2 537 837,74			
1	2	3	4	5	6	7	8

н926У	—	—	450 263,94	2 537 838,44	Метод спутниковых геодезических измерений (определений)	Mt = 0,10	—
н927У	—	—	450 263,36	2 537 836,06			
928	—	—	450 259,51	2 537 837,67	Аналитический метод		
715	—	—	450 240,39	2 537 791,58			
218	—	—	450 250,07	2 537 788,00			

2. Сведения о частях границ уточняемого земельного участка с кадастровым номером 72:24:0607002:273 :

Обозначение части границ		Горизонтальное проложение (S), м	Описание прохождения части границ	Сведения о согласовании местоположения границ (согласовано/спорное)
от т.	до т.			
1	2	3	4	5
218	н217У	14,43	—	согласовано
н217У	н216У	8,13		
н216У	н215У	5,58		
н215У	н214У	23,81		
н214У	н924У	2,69		
н924У	н925У	1,07		
н925У	н926У	2,93		
н926У	н927У	2,45		
н927У	928	4,17		
928	715	49,90		
715	218	10,32		

3. Сведения о характеристиках уточняемого земельного участка с кадастровым номером 72:24:0607002:273 :

№ п/п	Наименование характеристики земельного участка	Значение характеристики
1	2	3
1.	Сведения об адресе земельного участка	—
1.1.	Сведения об ином месте нахождения земельного участка, не являющегося объектом адресации, в структурированном виде	Российская Федерация, Тюменская область, Тобольск город, Прибрежный садовое некоммерческое товарищество
1.2.	Дополнительные сведения о месте нахождения земельного участка	Местоположение установлено относительно ориентира, расположенного за пределами участка. Почтовый адрес ориентира: Тюменская область, г. Тобольск, с/к Прибрежный, ул. Солнечная, 54, в районе ДОЗ.
2.	Площадь земельного участка ± величина погрешности определения (вычисления) площади (P ± ΔP), м²	543 ± 8

1	2	3
3.	Формула, примененная для вычисления предельной погрешности определения площади земельного участка, с подставленными значениями и итоговые (вычисленные) значения	3,5*0,10*√(543) = 8
4.	Площадь земельного участка согласно сведениям Единого государственного реестра недвижимости (Ркад), м²	572
5.	Оценка расхождения Р и Ркад (Р - Ркад), м²	29
6.	Предельный минимальный и максимальный размеры земельного участка (Рмин и Рмакс), м²	Рмин = 600 Рмакс = 1 500
7.	Вид (виды) разрешенного использования	садовый участок
7.1.	Дополнительные сведения об использовании земельного участка	—
8.	Кадастровый или иной государственный учетный номер (инвентарный) здания, сооружения, объекта незавершенного строительства, расположенного на земельном участке	—
9.	Сведения о земельных участках (землях общего пользования, территории общего пользования), посредством которых обеспечивается доступ	Земли (земельные участки) общего пользования
10.	Иные сведения	—

4. Пояснения к сведениям об уточняемом земельном участке с кадастровым номером 72:24:0607002:273 :

1.	—

1. Сведения о характерных точках границ уточняемого земельного участка с кадастровым номером 72:24:0607002:274 :

Система координат МСК-72, зона 2 Зона № 2

Обозначение характерных точек границ	Координаты, м				Метод определения координат	Формулы, примененные для расчета средней квадратической погрешности определения координат характерных точек границ (Mt), с подставленными в такие формулы значениями и итоговые (вычисленные) значения Mt, м	Описание закрепления точки
	содержатся в Едином государственном реестре недвижимости		определены в результате выполнения комплексных кадастровых работ				
	X	Y	X	Y			
1	2	3	4	5	6	7	8
н157У	—	—	450 167,63	2 537 710,24	Метод спутниковых геодезических измерений (определений)	Mt = 0,10	—
1	2	3	4	5	6	7	8
н156У	—	—	450 171,53	2 537 715,90			

н155У	—	—	450 173,38	2 537 719,92	Метод спутниковых геодезических измерений (определений)	Mt = 0,10	—
н154У	—	—	450 178,60	2 537 728,46			
н153У	—	—	450 187,20	2 537 754,29			
н647У	—	—	450 176,13	2 537 757,97			
н646У	—	—	450 158,96	2 537 715,44			
929	—	—	450 160,66	2 537 714,65	Аналитический метод		
н157У	—	—	450 167,63	2 537 710,24	Метод спутниковых геодезических измерений (определений)		

2. Сведения о частях границ уточняемого земельного участка с кадастровым номером 72:24:0607002:274 :

Обозначение части границ		Горизонтальное проложение (S), м	Описание прохождения части границ	Сведения о согласовании местоположения границ (согласовано/спорное)
от т.	до т.			
1	2	3	4	5
н157У	н156У	6,87	—	согласовано
н156У	н155У	4,43		
н155У	н154У	10,01		
н154У	н153У	27,22		
н153У	н647У	11,67		
н647У	н646У	45,87		
н646У	929	1,87		
929	н157У	8,25		

3. Сведения о характеристиках уточняемого земельного участка с кадастровым номером 72:24:0607002:274 :

№ п/п	Наименование характеристики земельного участка	Значение характеристики
1	2	3

1	2	3
1.	Сведения об адресе земельного участка	—
1.1.	Сведения об ином месте нахождения земельного участка, не являющегося объектом адресации, в структурированном виде	Российская Федерация, Тюменская область, Тобольск город, Прибрежный садовое некоммерческое товарищество
1.2.	Дополнительные сведения о месте нахождения земельного участка	Местоположение установлено относительно ориентира, расположенного за пределами участка. Почтовый адрес ориентира: обл. Тюменская, г. Тобольск, с/к Прибрежный, ул. Урожайная, 40, в районе ДОЗ.
2.	Площадь земельного участка ± величина погрешности определения (вычисления) площади (Р ± ΔР), м²	573 ± 8
3.	Формула, примененная для вычисления предельной погрешности определения площади земельного участка, с подставленными значениями и итоговые (вычисленные) значения	3,5*0,10*√(573) = 8
4.	Площадь земельного участка согласно сведениям Единого государственного реестра недвижимости (Ркад), м²	564
5.	Оценка расхождения Р и Ркад (Р - Ркад), м²	9
6.	Предельный минимальный и максимальный размеры земельного участка (Рмин и Рмакс), м²	Рмин = 600 Рмакс = 1 500
7.	Вид (виды) разрешенного использования	садовый участок
7.1.	Дополнительные сведения об использовании земельного участка	—
8.	Кадастровый или иной государственный учетный номер (инвентарный) здания, сооружения, объекта незавершенного строительства, расположенного на земельном участке	—
9.	Сведения о земельных участках (землях общего пользования, территории общего пользования), посредством которых обеспечивается доступ	Земли (земельные участки) общего пользования
10.	Иные сведения	—
4. Пояснения к сведениям об уточняемом земельном участке с кадастровым номером 72:24:0607002:274 :		
1.	—	

1. Сведения о характерных точках границ уточняемого земельного участка с кадастровым номером 72:24:0607002:275 :

Система координат МСК-72, зона 2 Зона № 2

Обозначение характерных точек границ	Координаты, м				Метод определения координат	Формулы, примененные для расчета средней квадратической погрешности определения координат характерных точек границ (Mt), с подставленными в такие формулы значениями и итоговые (вычисленные) значения Mt, м	Описание закрепления точки
	содержатся в Едином государственном реестре недвижимости		определены в результате выполнения комплексных кадастровых работ				
	X	Y	X	Y			
1	2	3	4	5	6	7	8
930	—	—	450 352,36	2 537 636,38	Аналитический метод	Mt = 0,10	—
931	—	—	450 367,47	2 537 683,58			
932	—	—	450 356,71	2 537 687,05			
785	—	—	450 338,81	2 537 637,94			
н784У	—	—	450 343,53	2 537 635,87	Метод спутниковых геодезических измерений (определений)		
н783У	—	—	450 346,67	2 537 635,57			
н782У	—	—	450 349,25	2 537 635,94			
930	—	—	450 352,36	2 537 636,38	Аналитический метод		

2. Сведения о частях границ уточняемого земельного участка с кадастровым номером 72:24:0607002:275 :

Обозначение части границ		Горизонтальное проложение (S), м	Описание прохождения части границ	Сведения о согласовании местоположения границ (согласовано/спорное)
от т.	до т.			
1	2	3	4	5
930	931	49,56	—	согласовано
931	932	11,31		
932	785	52,27		
785	н784У	5,15		
н784У	н783У	3,15		
н783У	н782У	2,61		
н782У	930	3,14		

3. Сведения о характеристиках уточняемого земельного участка с кадастровым номером 72:24:0607002:275 :		
№ п/п	Наименование характеристики земельного участка	Значение характеристики
1	2	3
1.	Сведения об адресе земельного участка	—
1.1.	Сведения об ином месте нахождения земельного участка, не являющегося объектом адресации, в структурированном виде	Российская Федерация, Тюменская область, Тобольск город
1.2.	Дополнительные сведения о месте нахождения земельного участка	Местоположение установлено относительно ориентира, расположенного за пределами участка. Почтовый адрес ориентира: Тюменская обл., г. Тобольск, с/к Прибрежный, ул. Урожайная, 76, в районе ДОЗ.
2.	Площадь земельного участка ± величина погрешности определения (вычисления) площади (Р ± ΔР), м²	639 ± 9
3.	Формула, примененная для вычисления предельной погрешности определения площади земельного участка, с подставленными значениями и итоговые (вычисленные) значения	3,5*0,10*√(639) = 9
4.	Площадь земельного участка согласно сведениям Единого государственного реестра недвижимости (Ркад), м²	520
5.	Оценка расхождения Р и Ркад (Р - Ркад), м²	119
6.	Предельный минимальный и максимальный размеры земельного участка (Рмин и Рмакс), м²	Рмин = 600 Рмакс = 1 500
7.	Вид (виды) разрешенного использования	садовый участок
7.1.	Дополнительные сведения об использовании земельного участка	—
8.	Кадастровый или иной государственный учетный номер (инвентарный) здания, сооружения, объекта незавершенного строительства, расположенного на земельном участке	—
9.	Сведения о земельных участках (землях общего пользования, территории общего пользования), посредством которых обеспечивается доступ	Земли (земельные участки) общего пользования
10.	Иные сведения	—
4. Пояснения к сведениям об уточняемом земельном участке с кадастровым номером 72:24:0607002:275 :		
1.	—	

1. Сведения о характерных точках границ уточняемого земельного участка с кадастровым номером 72:24:0607002:278 :

Система координат МСК-72, зона 2 Зона № 2

Обозначение характерных точек границ	Координаты, м				Метод определения координат	Формулы, примененные для расчета средней квадратической погрешности определения координат характерных точек границ (Mt), с подставленными в такие формулы значениями и итоговые (вычисленные) значения Mt, м	Описание закрепления точки
	содержатся в Едином государственном реестре недвижимости		определены в результате выполнения комплексных кадастровых работ				
	X	Y	X	Y			
1	2	3	4	5	6	7	8
839	—	—	450 428,47	2 537 725,24	Аналитический метод	Mt = 0,10	—
н838У	—	—	450 445,09	2 537 775,68	Метод спутниковых геодезических измерений (определений)		
н884У	—	—	450 433,05	2 537 777,91			
н883У	—	—	450 416,45	2 537 729,05			
933	—	—	450 428,33	2 537 725,30	Аналитический метод		
839	—	—	450 428,47	2 537 725,24			

2. Сведения о частях границ уточняемого земельного участка с кадастровым номером 72:24:0607002:278 :

Обозначение части границ		Горизонтальное проложение (S), м	Описание прохождения части границ	Сведения о согласовании местоположения границ (согласовано/спорное)
от т.	до т.			
1	2	3	4	5
839	н838У	53,11	—	согласовано
н838У	н884У	12,24		
н884У	н883У	51,60		
н883У	933	12,46		
933	839	0,15		

3. Сведения о характеристиках уточняемого земельного участка с кадастровым номером 72:24:0607002:278 :

№ п/п	Наименование характеристики земельного участка	Значение характеристики

1	2	3
1	2	3
1.	Сведения об адресе земельного участка	—
1.1.	Сведения об ином месте нахождения земельного участка, не являющегося объектом адресации, в структурированном виде	Российская Федерация, Тюменская область, Тобольск город, Прибрежный садовое некоммерческое товарищество
1.2.	Дополнительные сведения о месте нахождения земельного участка	Местоположение установлено относительно ориентира, расположенного за пределами участка. Почтовый адрес ориентира: обл. Тюменская, г. Тобольск, с/к Прибрежный, ул. Солнечная, 82, в районе ДОЗ.
2.	Площадь земельного участка ± величина погрешности определения (вычисления) площади (Р ± ΔР), м²	647 ± 9
3.	Формула, примененная для вычисления предельной погрешности определения площади земельного участка, с подставленными значениями и итоговые (вычисленные) значения	3,5*0,10*√(647) = 9
4.	Площадь земельного участка согласно сведениям Единого государственного реестра недвижимости (Ркад), м²	617
5.	Оценка расхождения Р и Ркад (Р - Ркад), м²	30
6.	Предельный минимальный и максимальный размеры земельного участка (Рмин и Рмакс), м²	Рмин = 600 Рмакс = 1 500
7.	Вид (виды) разрешенного использования	садовый участок
7.1.	Дополнительные сведения об использовании земельного участка	—
8.	Кадастровый или иной государственный учетный номер (инвентарный) здания, сооружения, объекта незавершенного строительства, расположенного на земельном участке	—
9.	Сведения о земельных участках (землях общего пользования, территории общего пользования), посредством которых обеспечивается доступ	Земли (земельные участки) общего пользования
10.	Иные сведения	—
4. Пояснения к сведениям об уточняемом земельном участке с кадастровым номером	72:24:0607002:278	:
1.	—	

1. Сведения о характерных точках границ уточняемого земельного участка с кадастровым номером 72:24:0607002:279 :

Система координат МСК-72, зона 2 Зона № 2

Обозначение характерных точек границ	Координаты, м				Метод определения координат	Формулы, примененные для расчета средней квадратической погрешности определения координат характерных точек границ (Mt), с подставленными в такие формулы значениями и итоговые (вычисленные) значения Mt, м	Описание закрепления точки
	содержатся в Едином государственном реестре недвижимости		определены в результате выполнения комплексных кадастровых работ				
	X	Y	X	Y			
1	2	3	4	5	6	7	8
н934У	—	—	450 393,52	2 537 735,96	Метод спутниковых геодезических измерений (определений)	Mt = 0,10	—
н935У	—	—	450 410,48	2 537 783,13			
н821У	—	—	450 399,35	2 537 787,30			
701	—	—	450 381,61	2 537 739,77	Аналитический метод		
н708У	—	—	450 393,02	2 537 736,11	Метод спутниковых геодезических измерений (определений)		
н934У	—	—	450 393,52	2 537 735,96			

2. Сведения о частях границ уточняемого земельного участка с кадастровым номером 72:24:0607002:279 :

Обозначение части границ		Горизонтальное проложение (S), м	Описание прохождения части границ	Сведения о согласовании местоположения границ (согласовано/спорное)
от т.	до т.			
1	2	3	4	5
н934У	н935У	50,13	—	согласовано
н935У	н821У	11,89		
н821У	701	50,73		
701	н708У	11,98		
н708У	н934У	0,52		

3. Сведения о характеристиках уточняемого земельного участка с кадастровым номером 72:24:0607002:279 :

№ п/п	Наименование характеристики земельного участка	Значение характеристики

1	2	3
1	2	3
1.	Сведения об адресе земельного участка	—
1.1.	Сведения об ином месте нахождения земельного участка, не являющегося объектом адресации, в структурированном виде	Российская Федерация, Тюменская область, Тобольск город
1.2.	Дополнительные сведения о месте нахождения земельного участка	Местоположение установлено относительно ориентира, расположенного за пределами участка. Почтовый адрес ориентира: Тюменская обл., г. Тобольск, в районе ДОЗа, с/к Прибрежный, ул. Солнечная, 76.
2.	Площадь земельного участка ± величина погрешности определения (вычисления) площади (Р ± ΔР), м²	615 ± 9
3.	Формула, примененная для вычисления предельной погрешности определения площади земельного участка, с подставленными значениями и итоговые (вычисленные) значения	3,5*0,10*√(615) = 9
4.	Площадь земельного участка согласно сведениям Единого государственного реестра недвижимости (Ркад), м²	615
5.	Оценка расхождения Р и Ркад (Р - Ркад), м²	0
6.	Предельный минимальный и максимальный размеры земельного участка (Рмин и Рмакс), м²	Рмин = 600 Рмакс = 1 500
7.	Вид (виды) разрешенного использования	садовый участок
7.1.	Дополнительные сведения об использовании земельного участка	—
8.	Кадастровый или иной государственный учетный номер (инвентарный) здания, сооружения, объекта незавершенного строительства, расположенного на земельном участке	—
9.	Сведения о земельных участках (землях общего пользования, территории общего пользования), посредством которых обеспечивается доступ	Земли (земельные участки) общего пользования
10.	Иные сведения	—
4. Пояснения к сведениям об уточняемом земельном участке с кадастровым номером 72:24:0607002:279 :		
1.	—	

1. Сведения о характерных точках границ уточняемого земельного участка с кадастровым номером 72:24:0607002:280 :

Система координат МСК-72, зона 2 Зона № 2

Обозначение характерных точек границ	Координаты, м				Метод определения координат	Формулы, примененные для расчета средней квадратической погрешности определения координат характерных точек границ (Mt), с подставленными в такие формулы значениями и итоговые (вычисленные) значения Mt, м	Описание закрепления точки
	содержатся в Едином государственном реестре недвижимости		определены в результате выполнения комплексных кадастровых работ				
	X	Y	X	Y			
1	2	3	4	5	6	7	8
н887У	—	—	450 405,12	2 537 732,50	Метод спутниковых геодезических измерений (определений)	Mt = 0,10	—
н886У	—	—	450 419,40	2 537 773,77			
н885У	—	—	450 422,43	2 537 779,50			
н936У	—	—	450 420,54	2 537 780,68			
н935У	—	—	450 410,48	2 537 783,13			
н934У	—	—	450 393,52	2 537 735,96			
937	—	—	450 404,29	2 537 732,75	Аналитический метод		
н887У	—	—	450 405,12	2 537 732,50	Метод спутниковых геодезических измерений (определений)		

2. Сведения о частях границ уточняемого земельного участка с кадастровым номером 72:24:0607002:280 :

Обозначение части границ		Горизонтальное проложение (S), м	Описание прохождения части границ	Сведения о согласовании местоположения границ (согласовано/спорное)
от т.	до т.			
1	2	3	4	5
н887У	н886У	43,67	—	согласовано
н886У	н885У	6,48		
н885У	н936У	2,23		
н936У	н935У	10,35		

н935У	н934У	50,13		
1	2	3	4	5
н934У	937	11,24	—	согласовано
937	н887У	0,87		

3. Сведения о характеристиках уточняемого земельного участка с кадастровым номером 72:24:0607002:280 :

№ п/п	Наименование характеристики земельного участка	Значение характеристики
1	2	3
1.	Сведения об адресе земельного участка	—
1.1.	Сведения об ином месте нахождения земельного участка, не являющегося объектом адресации, в структурированном виде	Российская Федерация, Тюменская область, Тобольск город
1.2.	Дополнительные сведения о месте нахождения земельного участка	Местоположение установлено относительно ориентира, расположенного за пределами участка. Почтовый адрес ориентира: Тюменская обл., г. Тобольск, с/к Прибрежный, ул. Солнечная, 78 в районе ДОЗ.
2.	Площадь земельного участка ± величина погрешности определения (вычисления) площади (Р ± ΔР), м²	597 ± 9
3.	Формула, примененная для вычисления предельной погрешности определения площади земельного участка, с подставленными значениями и итоговые (вычисленные) значения	3,5*0,10*√(597) = 9
4.	Площадь земельного участка согласно сведениям Единого государственного реестра недвижимости (Ркад), м²	630
5.	Оценка расхождения Р и Ркад (Р - Ркад), м²	33
6.	Предельный минимальный и максимальный размеры земельного участка (Рмин и Рмакс), м²	Рмин = 600 Рмакс = 1 500
7.	Вид (виды) разрешенного использования	садовый участок
7.1.	Дополнительные сведения об использовании земельного участка	—
8.	Кадастровый или иной государственный учетный номер (инвентарный) здания, сооружения, объекта незавершенного строительства, расположенного на земельном участке	—
9.	Сведения о земельных участках (землях общего пользования, территории общего пользования), посредством которых обеспечивается доступ	Земли (земельные участки) общего пользования
10.	Иные сведения	—

4. Пояснения к сведениям об уточняемом земельном участке с кадастровым номером 72:24:0607002:280 :

1.	—

1. Сведения о характерных точках границ уточняемого земельного участка с кадастровым номером 72:24:0607002:281 :

Система координат МСК-72, зона 2 Зона № 2

Обозначение характерных точек границ	Координаты, м				Метод определения координат	Формулы, примененные для расчета средней квадратической погрешности определения координат характерных точек границ (Mt), с подставленными в такие формулы значениями и итоговые (вычисленные) значения Mt, м	Описание закрепления точки
	содержатся в Едином государственном реестре недвижимости		определены в результате выполнения комплексных кадастровых работ				
	X	Y	X	Y			
1	2	3	4	5	6	7	8
н905У	—	—	450 272,74	2 537 779,36	Метод спутниковых геодезических измерений (определений)	Mt = 0,10	—
904	—	—	450 282,19	2 537 775,04	Аналитический метод		
938	—	—	450 283,74	2 537 779,29			
939	—	—	450 289,28	2 537 791,66			
940	—	—	450 292,52	2 537 799,62			
941	—	—	450 303,74	2 537 824,94			
н942У	—	—	450 291,83	2 537 828,31	Метод спутниковых геодезических измерений (определений)		
н943У	—	—	450 280,74	2 537 797,87			
н944У	—	—	450 276,30	2 537 788,91			
н905У	—	—	450 272,74	2 537 779,36			

2. Сведения о частях границ уточняемого земельного участка с кадастровым номером 72:24:0607002:281 :

Обозначение части границ		Горизонтальное проложение (S), м	Описание прохождения части границ	Сведения о согласовании местоположения границ (согласовано/спорное)
от т.	до т.			
1	2	3	4	5
н905У	904	10,39	—	согласовано
904	938	4,52		
938	939	13,55		
939	940	8,59		
940	941	27,69		
1	2	3	4	5
941	н942У	12,38		

н942У	н943У	32,40	—	согласовано
н943У	н944У	10,00		
н944У	н905У	10,19		

3. Сведения о характеристиках уточняемого земельного участка с кадастровым номером 72:24:0607002:281 :

№ п/п	Наименование характеристики земельного участка	Значение характеристики
1	2	3
1.	Сведения об адресе земельного участка	—
1.1.	Сведения об ином месте нахождения земельного участка, не являющегося объектом адресации, в структурированном виде	Российская Федерация, Тюменская область, Тобольск город, Прибрежный садовое некоммерческое товарищество
1.2.	Дополнительные сведения о месте нахождения земельного участка	Местоположение установлено относительно ориентира, расположенного за пределами участка. Почтовый адрес ориентира: Тюменская область, г. Тобольск, с/к Прибрежный, ул. Солнечная, 61, в районе ДОЗ.
2.	Площадь земельного участка ± величина погрешности определения (вычисления) площади (Р ± ΔР), м²	584 ± 8
3.	Формула, примененная для вычисления предельной погрешности определения площади земельного участка, с подставленными значениями и итоговые (вычисленные) значения	3,5*0,10*√(584) = 8
4.	Площадь земельного участка согласно сведениям Единого государственного реестра недвижимости (Ркад), м²	648
5.	Оценка расхождения Р и Ркад (Р - Ркад), м²	64
6.	Предельный минимальный и максимальный размеры земельного участка (Рмин и Рмакс), м²	Рмин = 600 Рмакс = 1 500
7.	Вид (виды) разрешенного использования	садовый участок
7.1.	Дополнительные сведения об использовании земельного участка	—
8.	Кадастровый или иной государственный учетный номер (инвентарный) здания, сооружения, объекта незавершенного строительства, расположенного на земельном участке	—
9.	Сведения о земельных участках (землях общего пользования, территории общего пользования), посредством которых обеспечивается доступ	Земли (земельные участки) общего пользования
10.	Иные сведения	—

4. Пояснения к сведениям об уточняемом земельном участке с кадастровым номером 72:24:0607002:281 :

1.	—

1. Сведения о характерных точках границ уточняемого земельного участка с кадастровым номером 72:24:0607002:283 :

Система координат МСК-72, зона 2 Зона № 2

Обозначение характерных точек границ	Координаты, м				Метод определения координат	Формулы, примененные для расчета средней квадратической погрешности определения координат характерных точек границ (Mt), с подставленными в такие формулы значениями и итоговые (вычисленные) значения Mt, м	Описание закрепления точки
	содержатся в Едином государственном реестре недвижимости		определены в результате выполнения комплексных кадастровых работ				
	X	Y	X	Y			
1	2	3	4	5	6	7	8
945	—	—	450 229,86	2 537 796,53	Аналитический метод	Mt = 0,10	—
946	—	—	450 249,66	2 537 843,22			
н947У	—	—	450 239,93	2 537 847,61	Метод спутниковых геодезических измерений (определений)		
948	—	—	450 219,74	2 537 800,65	Аналитический метод		
945	—	—	450 229,86	2 537 796,53			

2. Сведения о частях границ уточняемого земельного участка с кадастровым номером 72:24:0607002:283 :

Обозначение части границ		Горизонтальное проложение (S), м	Описание прохождения части границ	Сведения о согласовании местоположения границ (согласовано/спорное)
от т.	до т.			
1	2	3	4	5
945	946	50,71	—	согласовано
946	н947У	10,67		
н947У	948	51,12		
948	945	10,93		

3. Сведения о характеристиках уточняемого земельного участка с кадастровым номером 72:24:0607002:283 :

№ п/п	Наименование характеристики земельного участка	Значение характеристики
1	2	3
1.	Сведения об адресе земельного участка	—
1.1.	Сведения об ином месте нахождения земельного участка, не являющегося объектом адресации, в структурированном виде	Российская Федерация, Тюменская область, Тобольск город
1.2.	Дополнительные сведения о месте нахождения земельного участка	Местоположение установлено относительно ориентира, расположенного за пределами участка. Почтовый адрес ориентира: обл. Тюменская, г. Тобольск, с/к Прибрежный, ул. Солнечная, 50.

1	2	3
2.	Площадь земельного участка ± величина погрешности определения (вычисления) площади (Р ± ΔР), м²	550 ± 8
3.	Формула, примененная для вычисления предельной погрешности определения площади земельного участка, с подставленными значениями и итоговые (вычисленные) значения	3,5*0,10*√(550) = 8
4.	Площадь земельного участка согласно сведениям Единого государственного реестра недвижимости (Ркад), м²	586
5.	Оценка расхождения Р и Ркад (Р - Ркад), м²	36
6.	Предельный минимальный и максимальный размеры земельного участка (Рмин и Рмакс), м²	Рмин = 600 Рмакс = 1 500
7.	Вид (виды) разрешенного использования	садовый участок
7.1.	Дополнительные сведения об использовании земельного участка	—
8.	Кадастровый или иной государственный учетный номер (инвентарный) здания, сооружения, объекта незавершенного строительства, расположенного на земельном участке	—
9.	Сведения о земельных участках (землях общего пользования, территории общего пользования), посредством которых обеспечивается доступ	Земли (земельные участки) общего пользования
10.	Иные сведения	—

4. Пояснения к сведениям об уточняемом земельном участке с кадастровым номером 72:24:0607002:283 :

1.	—

1. Сведения о характерных точках границ уточняемого земельного участка с кадастровым номером 72:24:0607002:284 :

Система координат МСК-72, зона 2 Зона № 2

Обозначение характерных точек границ	Координаты, м				Метод определения координат	Формулы, примененные для расчета средней квадратической погрешности определения координат характерных точек границ (Mt), с подставленными в такие формулы значениями и итоговые (вычисленные) значения Mt, м	Описание закрепления точки
	содержатся в Едином государственном реестре недвижимости		определены в результате выполнения комплексных кадастровых работ				
	X	Y	X	Y			
1	2	3	4	5	6	7	8

929	—	—	450 160,66	2 537 714,65	Аналитический метод	Mt = 0,10	—
1	2	3	4	5	6	7	8
949	—	—	450 140,99	2 537 670,40	Аналитический метод	Mt = 0,10	—
н950У	—	—	450 140,17	2 537 668,47	Метод спутниковых геодезических измерений (определений)		
н220У	—	—	450 153,69	2 537 659,94			
н158У	—	—	450 174,18	2 537 706,09			
н157У	—	—	450 167,63	2 537 710,24			
929	—	—	450 160,66	2 537 714,65	Аналитический метод		

2. Сведения о частях границ уточняемого земельного участка с кадастровым номером 72:24:0607002:284 :

Обозначение части границ		Горизонтальное проложение (S), м	Описание прохождения части границ	Сведения о согласовании местоположения границ (согласовано/спорное)
от т.	до т.			
1	2	3	4	5
929	949	48,42	—	согласовано
949	н950У	2,10		
н950У	н220У	15,99		
н220У	н158У	50,49		
н158У	н157У	7,75		
н157У	929	8,25		

3. Сведения о характеристиках уточняемого земельного участка с кадастровым номером 72:24:0607002:284 :

№ п/п	Наименование характеристики земельного участка	Значение характеристики
1	2	3
1.	Сведения об адресе земельного участка	—
1.1.	Сведения об ином месте нахождения земельного участка, не являющегося объектом адресации, в структурированном виде	Российская Федерация, Тюменская область, Тобольск город, Прибрежный садовое некоммерческое товарищество
1.2.	Дополнительные сведения о месте нахождения земельного участка	Местоположение установлено относительно ориентира, расположенного за пределами участка. Почтовый адрес ориентира: Тюменская область, г. Тобольск, с/к Прибрежный, ул. Набережная, 37, в районе ДОЗ.
2.	Площадь земельного участка ± величина погрешности определения (вычисления) площади (P ± ΔP), м²	800 ± 10
1	2	3

3.	Формула, примененная для вычисления предельной погрешности определения площади земельного участка, с подставленными значениями и итоговые (вычисленные) значения	3,5*0,10*√(800) = 10
4.	Площадь земельного участка согласно сведениям Единого государственного реестра недвижимости (Ркад), м²	800
5.	Оценка расхождения Р и Ркад (Р - Ркад), м²	0
6.	Предельный минимальный и максимальный размеры земельного участка (Рмин и Рмакс), м²	Рмин = 600 Рмакс = 1 500
7.	Вид (виды) разрешенного использования	садовый участок
7.1.	Дополнительные сведения об использовании земельного участка	—
8.	Кадастровый или иной государственный учетный номер (инвентарный) здания, сооружения, объекта незавершенного строительства, расположенного на земельном участке	—
9.	Сведения о земельных участках (землях общего пользования, территории общего пользования), посредством которых обеспечивается доступ	Земли (земельные участки) общего пользования
10.	Иные сведения	—

4. Пояснения к сведениям об уточняемом земельном участке с кадастровым номером 72:24:0607002:284 :

1.	—

1. Сведения о характерных точках границ уточняемого земельного участка с кадастровым номером 72:24:0607002:285 :

Система координат МСК-72, зона 2 Зона № 2

Обозначение характерных точек границ	Координаты, м				Метод определения координат	Формулы, примененные для расчета средней квадратической погрешности определения координат характерных точек границ (Mt), с подставленными в такие формулы значениями и итоговые (вычисленные) значения Mt, м	Описание закрепления точки
	содержатся в Едином государственном реестре недвижимости		определены в результате выполнения комплексных кадастровых работ				
	X	Y	X	Y			
1	2	3	4	5	6	7	8
867	—	—	449 978,84	2 537 948,25	Аналитический метод	Mt = 0,10	—
н951У	—	—	449 998,77	2 537 939,46	Метод спутниковых геодезических измерений (определений)		

1	2	3	4	5	6	7	8
н952У	—	—	450 004,35	2 537 958,05	Метод спутниковых геодезических измерений (определений)	Mt = 0,10	—
н953У	—	—	450 009,98	2 537 971,24			
954	—	—	449 990,72	2 537 980,36	Аналитический метод		
867	—	—	449 978,84	2 537 948,25			

2. Сведения о частях границ уточняемого земельного участка с кадастровым номером 72:24:0607002:285 :

Обозначение части границ		Горизонтальное проложение (S), м	Описание прохождения части границ	Сведения о согласовании местоположения границ (согласовано/спорное)
от т.	до т.			
1	2	3	4	5
867	н951У	21,78	—	согласовано
н951У	н952У	19,41		
н952У	н953У	14,34		
н953У	954	21,31		
954	867	34,24		

3. Сведения о характеристиках уточняемого земельного участка с кадастровым номером 72:24:0607002:285 :

№ п/п	Наименование характеристики земельного участка	Значение характеристики
1	2	3
1.	Сведения об адресе земельного участка	—
1.1.	Сведения об ином месте нахождения земельного участка, не являющегося объектом адресации, в структурированном виде	Российская Федерация, Тюменская область, Тобольск город, дом 3
1.2.	Дополнительные сведения о месте нахождения земельного участка	Местоположение установлено относительно ориентира, расположенного за пределами участка. Почтовый адрес ориентира: обл. Тюменская, г. Тобольск, с/к Прибрежный, ул. Солнечная, 3.
2.	Площадь земельного участка ± величина погрешности определения (вычисления) площади (Р ± ΔР), м²	714 ± 9
3.	Формула, примененная для вычисления предельной погрешности определения площади земельного участка, с подставленными значениями и итоговые (вычисленные) значения	$3,5*0,10*\sqrt{(714)} = 9$
4.	Площадь земельного участка согласно сведениям Единого государственного реестра недвижимости (Ркад), м²	657

5.	Оценка расхождения Р и Ркад (Р - Ркад), м²	57
1	2	3
6.	Предельный минимальный и максимальный размеры земельного участка (Рмин и Рмакс), м²	Рмин = 600 Рмакс = 1 500
7.	Вид (виды) разрешенного использования	садовый участок
7.1.	Дополнительные сведения об использовании земельного участка	—
8.	Кадастровый или иной государственный учетный номер (инвентарный) здания, сооружения, объекта незавершенного строительства, расположенного на земельном участке	—
9.	Сведения о земельных участках (землях общего пользования, территории общего пользования), посредством которых обеспечивается доступ	Земли (земельные участки) общего пользования
10.	Иные сведения	—

4. Пояснения к сведениям об уточняемом земельном участке с кадастровым номером 72:24:0607002:285 :

1.	—

1. Сведения о характерных точках границ уточняемого земельного участка с кадастровым номером 72:24:0607002:286 :

Система координат МСК-72, зона 2 Зона № 2

Обозначение характерных точек границ	Координаты, м				Метод определения координат	Формулы, примененные для расчета средней квадратической погрешности определения координат характерных точек границ (Mt), с подставленными в такие формулы значениями и итоговые (вычисленные) значения Mt, м	Описание закрепления точки
	содержатся в Едином государственном реестре недвижимости		определены в результате выполнения комплексных кадастровых работ				
	X	Y	X	Y			
1	2	3	4	5	6	7	8
955	—	—	450 063,30	2 537 876,84	Аналитический метод	Mt = 0,10	—
н956У	—	—	450 086,19	2 537 931,20	Метод спутниковых геодезических измерений (определений)		
н769У	—	—	450 076,31	2 537 936,03			
н768У	—	—	450 053,33	2 537 881,69			
955	—	—	450 063,30	2 537 876,84	Аналитический метод		

2. Сведения о частях границ уточняемого земельного участка с кадастровым номером 72:24:0607002:286 :

Обозначение части границ		Горизонтальное проложение (S), м	Описание прохождения части границ	Сведения о согласовании местоположения границ (согласовано/спорное)
от т.	до т.			
1	2	3	4	5
955	н956У	58,98	—	согласовано
н956У	н769У	11,00		
н769У	н768У	59,00		
н768У	955	11,09		

3. Сведения о характеристиках уточняемого земельного участка с кадастровым номером 72:24:0607002:286 :

№ п/п	Наименование характеристики земельного участка	Значение характеристики
1	2	3
1.	Сведения об адресе земельного участка	—
1.1.	Сведения об ином месте нахождения земельного участка, не являющегося объектом адресации, в структурированном виде	Российская Федерация, Тюменская область, Тобольск город, Прибрежный садовое некоммерческое товарищество
1.2.	Дополнительные сведения о месте нахождения земельного участка	Местоположение установлено относительно ориентира, расположенного за пределами участка. Почтовый адрес ориентира: обл. Тюменская, г. Тобольск, с/к Прибрежный, ул. Солнечная, 18, в районе ДОЗ.
2.	Площадь земельного участка ± величина погрешности определения (вычисления) площади (Р ± ΔР), м²	650 ± 9
3.	Формула, примененная для вычисления предельной погрешности определения площади земельного участка, с подставленными значениями и итоговые (вычисленные) значения	$3,5*0,10*\sqrt{(650)} = 9$
4.	Площадь земельного участка согласно сведениям Единого государственного реестра недвижимости (Ркад), м²	649
5.	Оценка расхождения Р и Ркад (Р - Ркад), м²	1
6.	Предельный минимальный и максимальный размеры земельного участка (Рмин и Рмакс), м²	Рмин = 600 Рмакс = 1 500
7.	Вид (виды) разрешенного использования	садовый участок
7.1.	Дополнительные сведения об использовании земельного участка	—
8.	Кадастровый или иной государственный учетный номер (инвентарный) здания, сооружения, объекта незавершенного строительства, расположенного на земельном участке	—
9.	Сведения о земельных участках (землях общего пользования, территории общего пользования), посредством которых обеспечивается доступ	Земли (земельные участки) общего пользования
1	2	3
10.	Иные сведения	—

4. Пояснения к сведениям об уточняемом земельном участке с кадастровым номером 72:24:0607002:286 :

1.	—

1. Сведения о характерных точках границ уточняемого земельного участка с кадастровым номером 72:24:0607002:289 :

Система координат МСК-72, зона 2 Зона № 2

Обозначение характерных точек границ	Координаты, м				Метод определения координат	Формулы, примененные для расчета средней квадратической погрешности определения координат характерных точек границ (Mt), с подставленными в такие формулы значениями и итоговые (вычисленные) значения Mt, м	Описание закрепления точки
	содержатся в Едином государственном реестре недвижимости		определены в результате выполнения комплексных кадастровых работ				
	X	Y	X	Y			
1	2	3	4	5	6	7	8
914	—	—	450 091,92	2 537 862,31	Аналитический метод	Mt = 0,10	—
н957У	—	—	450 111,32	2 537 909,06	Метод спутниковых геодезических измерений (определений)		
н958У	—	—	450 114,38	2 537 915,64			
н825У	—	—	450 104,53	2 537 921,16			
н824У	—	—	450 082,17	2 537 867,54			
959	—	—	450 082,44	2 537 867,40	Аналитический метод		
960	—	—	450 087,54	2 537 864,43			
914	—	—	450 091,92	2 537 862,31			

2. Сведения о частях границ уточняемого земельного участка с кадастровым номером 72:24:0607002:289 :

Обозначение части границ		Горизонтальное проложение (S), м	Описание прохождения части границ	Сведения о согласовании местоположения границ (согласовано/спорное)
от т.	до т.			
1	2	3	4	5
914	н957У	50,62	—	согласовано
н957У	н958У	7,26		
н958У	н825У	11,29		
1	2	3	4	5

н825У	н824У	58,10	—	согласовано
н824У	959	0,30		
959	960	5,90		
960	914	4,87		

3. Сведения о характеристиках уточняемого земельного участка с кадастровым номером 72:24:0607002:289 :

№ п/п	Наименование характеристики земельного участка	Значение характеристики
1	2	3
1.	Сведения об адресе земельного участка	—
1.1.	Сведения об ином месте нахождения земельного участка, не являющегося объектом адресации, в структурированном виде	Российская Федерация, Тюменская область, Тобольск город
1.2.	Дополнительные сведения о месте нахождения земельного участка	Местоположение установлено относительно ориентира, расположенного за пределами участка. Почтовый адрес ориентира: Тюменская обл., г. Тобольск, с/к Прибрежный, ул. Солнечная, 24.
2.	Площадь земельного участка ± величина погрешности определения (вычисления) площади (Р ± ΔР), м²	638 ± 9
3.	Формула, примененная для вычисления предельной погрешности определения площади земельного участка, с подставленными значениями и итоговые (вычисленные) значения	3,5*0,10*√(638) = 9
4.	Площадь земельного участка согласно сведениям Единого государственного реестра недвижимости (Ркад), м²	638
5.	Оценка расхождения Р и Ркад (Р - Ркад), м²	0
6.	Предельный минимальный и максимальный размеры земельного участка (Рмин и Рмакс), м²	Рмин = 600 Рмакс = 1 500
7.	Вид (виды) разрешенного использования	садовый участок
7.1.	Дополнительные сведения об использовании земельного участка	—
8.	Кадастровый или иной государственный учетный номер (инвентарный) здания, сооружения, объекта незавершенного строительства, расположенного на земельном участке	—
9.	Сведения о земельных участках (землях общего пользования, территории общего пользования), посредством которых обеспечивается доступ	Земли (земельные участки) общего пользования
10.	Иные сведения	—

4. Пояснения к сведениям об уточняемом земельном участке с кадастровым номером 72:24:0607002:289 :

1.	—

1. Сведения о характерных точках границ уточняемого земельного участка с кадастровым номером 72:24:0607002:290 :

Система координат МСК-72, зона 2 Зона № 2

Обозначение характерных точек границ	Координаты, м				Метод определения координат	Формулы, примененные для расчета средней квадратической погрешности определения координат характерных точек границ (Mt), с подставленными в такие формулы значениями и итоговые (вычисленные) значения Mt, м	Описание закрепления точки
	содержатся в Едином государственном реестре недвижимости		определены в результате выполнения комплексных кадастровых работ				
	X	Y	X	Y			
1	2	3	4	5	6	7	8
н899У	—	—	450 123,51	2 537 791,50	Метод спутниковых геодезических измерений (определений)	Mt = 0,10	—
н961У	—	—	450 133,47	2 537 787,42			
н962У	—	—	450 142,32	2 537 807,29			
894	—	—	450 153,04	2 537 832,46			
н902У	—	—	450 143,08	2 537 837,15			
н901У	—	—	450 135,18	2 537 819,82			
н900У	—	—	450 128,06	2 537 802,38			
н899У	—	—	450 123,51	2 537 791,50			

2. Сведения о частях границ уточняемого земельного участка с кадастровым номером 72:24:0607002:290 :

Обозначение части границ		Горизонтальное проложение (S), м	Описание прохождения части границ	Сведения о согласовании местоположения границ (согласовано/спорное)
от т.	до т.			
1	2	3	4	5
н899У	н961У	10,76	—	согласовано
н961У	н962У	21,75		
н962У	894	27,36		
894	н902У	11,01		

1	2	3	4	5
н902У	н901У	19,05	—	согласовано
н901У	н900У	18,84		
н900У	н899У	11,79		

3. Сведения о характеристиках уточняемого земельного участка с кадастровым номером 72:24:0607002:290 :

№ п/п	Наименование характеристики земельного участка	Значение характеристики
1	2	3
1.	Сведения об адресе земельного участка	—
1.1.	Сведения об ином месте нахождения земельного участка, не являющегося объектом адресации, в структурированном виде	Российская Федерация, Тюменская область, Тобольск город, Прибрежный садовое некоммерческое товарищество
1.2.	Дополнительные сведения о месте нахождения земельного участка	Местоположение установлено относительно ориентира, расположенного за пределами участка. Почтовый адрес ориентира: обл. Тюменская, г. Тобольск, с/к Прибрежный, ул. Урожайная, 37.
2.	Площадь земельного участка ± величина погрешности определения (вычисления) площади (Р ± ΔР), м²	552 ± 8
3.	Формула, примененная для вычисления предельной погрешности определения площади земельного участка, с подставленными значениями и итоговые (вычисленные) значения	3,5*0,10*√(552) = 8
4.	Площадь земельного участка согласно сведениям Единого государственного реестра недвижимости (Ркад), м²	566
5.	Оценка расхождения Р и Ркад (Р - Ркад), м²	14
6.	Предельный минимальный и максимальный размеры земельного участка (Рмин и Рмакс), м²	Рмин = 600 Рмакс = 1 500
7.	Вид (виды) разрешенного использования	садовый участок
7.1.	Дополнительные сведения об использовании земельного участка	—
8.	Кадастровый или иной государственный учетный номер (инвентарный) здания, сооружения, объекта незавершенного строительства, расположенного на земельном участке	—
9.	Сведения о земельных участках (землях общего пользования, территории общего пользования), посредством которых обеспечивается доступ	Земли (земельные участки) общего пользования
10.	Иные сведения	—

4. Пояснения к сведениям об уточняемом земельном участке с кадастровым номером 72:24:0607002:290 :

1.	—

1. Сведения о характерных точках границ уточняемого земельного участка с кадастровым номером 72:24:0607002:291 :

Система координат МСК-72, зона 2 Зона № 2

Обозначение характерных точек границ	Координаты, м				Метод определения координат	Формулы, примененные для расчета средней квадратической погрешности определения координат характерных точек границ (Mt), с подставленными в такие формулы значениями и итоговые (вычисленные) значения Mt, м	Описание закрепления точки
	содержатся в Едином государственном реестре недвижимости		определены в результате выполнения комплексных кадастровых работ				
	X	Y	X	Y			
1	2	3	4	5	6	7	8
н868У	—	—	449 944,54	2 537 925,92	Метод спутниковых геодезических измерений (определений)	Mt = 0,10	—
762	—	—	449 956,64	2 537 957,38	Аналитический метод		
н766У	—	—	449 936,54	2 537 965,65	Метод спутниковых геодезических измерений (определений)		
963	—	—	449 936,33	2 537 949,42	Аналитический метод		
н964У	—	—	449 935,06	2 537 929,73	Метод спутниковых геодезических измерений (определений)		
н868У	—	—	449 944,54	2 537 925,92			

2. Сведения о частях границ уточняемого земельного участка с кадастровым номером 72:24:0607002:291 :

Обозначение части границ		Горизонтальное проложение (S), м	Описание прохождения части границ	Сведения о согласовании местоположения границ (согласовано/спорное)
от т.	до т.			
1	2	3	4	5
н868У	762	33,71	—	согласовано
762	н766У	21,73		
н766У	963	16,23		
963	н964У	19,73		
н964У	н868У	10,22		

3. Сведения о характеристиках уточняемого земельного участка с кадастровым номером 72:24:0607002:291 :

№ п/п	Наименование характеристики земельного участка	Значение характеристики

1	2	3
1	2	3
1.	Сведения об адресе земельного участка	—
1.1.	Сведения об ином месте нахождения земельного участка, не являющегося объектом адресации, в структурированном виде	Российская Федерация, Тюменская область, Тобольск город, Прибрежный садовое некоммерческое товарищество
1.2.	Дополнительные сведения о месте нахождения земельного участка	Местоположение установлено относительно ориентира, расположенного за пределами участка. Почтовый адрес ориентира: обл. Тюменская, г. Тобольск, с/к Прибрежный, ул. Солнечная, 9.
2.	Площадь земельного участка ± величина погрешности определения (вычисления) площади (Р ± ΔР), м²	531 ± 8
3.	Формула, примененная для вычисления предельной погрешности определения площади земельного участка, с подставленными значениями и итоговые (вычисленные) значения	3,5*0,10*√(531) = 8
4.	Площадь земельного участка согласно сведениям Единого государственного реестра недвижимости (Ркад), м²	531
5.	Оценка расхождения Р и Ркад (Р - Ркад), м²	0
6.	Предельный минимальный и максимальный размеры земельного участка (Рмин и Рмакс), м²	Рмин = 600 Рмакс = 1 500
7.	Вид (виды) разрешенного использования	садовый участок
7.1.	Дополнительные сведения об использовании земельного участка	—
8.	Кадастровый или иной государственный учетный номер (инвентарный) здания, сооружения, объекта незавершенного строительства, расположенного на земельном участке	—
9.	Сведения о земельных участках (землях общего пользования, территории общего пользования), посредством которых обеспечивается доступ	Земли (земельные участки) общего пользования
10.	Иные сведения	—
4. Пояснения к сведениям об уточняемом земельном участке с кадастровым номером	72:24:0607002:291	:
1.	—	

1. Сведения о характерных точках границ уточняемого земельного участка с кадастровым номером 72:24:0607002:292 :

Система координат МСК-72, зона 2 Зона № 2

Обозначение характерных точек границ	Координаты, м				Метод определения координат	Формулы, примененные для расчета средней квадратической погрешности определения координат характерных точек границ (Mt), с подставленными в такие формулы значениями и итоговые (вычисленные) значения Mt, м	Описание закрепления точки
	содержатся в Едином государственном реестре недвижимости		определены в результате выполнения комплексных кадастровых работ				
	X	Y	X	Y			
1	2	3	4	5	6	7	8
н856У	—	—	450 252,05	2 537 671,48	Метод спутниковых геодезических измерений (определений)	Mt = 0,10	—
н965У	—	—	450 231,98	2 537 624,13			
н898У	—	—	450 240,31	2 537 620,60			
н852У	—	—	450 260,60	2 537 668,48			
н856У	—	—	450 252,05	2 537 671,48			

2. Сведения о частях границ уточняемого земельного участка с кадастровым номером 72:24:0607002:292 :

Обозначение части границ		Горизонтальное проложение (S), м	Описание прохождения части границ	Сведения о согласовании местоположения границ (согласовано/спорное)
от т.	до т.			
1	2	3	4	5
н856У	н965У	51,43	—	согласовано
н965У	н898У	9,05		
н898У	н852У	52,00		
н852У	н856У	9,06		

3. Сведения о характеристиках уточняемого земельного участка с кадастровым номером 72:24:0607002:292 :

№ п/п	Наименование характеристики земельного участка	Значение характеристики

1	2	3
1	2	3
1.	Сведения об адресе земельного участка	—
1.1.	Сведения об ином месте нахождения земельного участка, не являющегося объектом адресации, в структурированном виде	Российская Федерация, Тюменская область, Тобольск город, Прибрежный садовое некоммерческое товарищество
1.2.	Дополнительные сведения о месте нахождения земельного участка	Местоположение установлено относительно ориентира, расположенного за пределами участка. Почтовый адрес ориентира: обл. Тюменская, г. Тобольск, с/к Прибрежный, ул. Набережная, 55.
2.	Площадь земельного участка ± величина погрешности определения (вычисления) площади (Р ± ΔР), м²	468 ± 8
3.	Формула, примененная для вычисления предельной погрешности определения площади земельного участка, с подставленными значениями и итоговые (вычисленные) значения	3,5*0,10*√(468) = 8
4.	Площадь земельного участка согласно сведениям Единого государственного реестра недвижимости (Ркад), м²	468
5.	Оценка расхождения Р и Ркад (Р - Ркад), м²	0
6.	Предельный минимальный и максимальный размеры земельного участка (Рмин и Рмакс), м²	Рмин = 600 Рмакс = 1 500
7.	Вид (виды) разрешенного использования	садовый участок
7.1.	Дополнительные сведения об использовании земельного участка	—
8.	Кадастровый или иной государственный учетный номер (инвентарный) здания, сооружения, объекта незавершенного строительства, расположенного на земельном участке	—
9.	Сведения о земельных участках (землях общего пользования, территории общего пользования), посредством которых обеспечивается доступ	Земли (земельные участки) общего пользования
10.	Иные сведения	—
4. Пояснения к сведениям об уточняемом земельном участке с кадастровым номером	72:24:0607002:292	:
1.	—	

1. Сведения о характерных точках границ уточняемого земельного участка с кадастровым номером 72:24:0607002:293 :

Система координат МСК-72, зона 2 Зона № 2

Обозначение характерных точек границ	Координаты, м				Метод определения координат	Формулы, примененные для расчета средней квадратической погрешности определения координат характерных точек границ (Mt), с подставленными в такие формулы значениями и итоговые (вычисленные) значения Mt, м	Описание закрепления точки
	содержатся в Едином государственном реестре недвижимости		определены в результате выполнения комплексных кадастровых работ				
	X	Y	X	Y			
1	2	3	4	5	6	7	8
204	—	—	450 304,72	2 537 766,65	Аналитический метод	Mt = 0,10	—
н203У	—	—	450 311,91	2 537 764,24	Метод спутниковых геодезических измерений (определений)		
н132У	—	—	450 316,18	2 537 762,40			
н131У	—	—	450 337,11	2 537 812,20			
967	—	—	450 327,51	2 537 815,67	Аналитический метод		
968	—	—	450 323,28	2 537 803,84			
969	—	—	450 320,82	2 537 798,53			
970	—	—	450 308,33	2 537 774,38			
204	—	—	450 304,72	2 537 766,65			

2. Сведения о частях границ уточняемого земельного участка с кадастровым номером 72:24:0607002:293 :

Обозначение части границ		Горизонтальное проложение (S), м	Описание прохождения части границ	Сведения о согласовании местоположения границ (согласовано/спорное)
от т.	до т.			
1	2	3	4	5
204	н203У	7,58	—	согласовано
н203У	н132У	4,65		
н132У	н131У	54,02		
н131У	967	10,21		
967	968	12,56		
968	969	5,85		
969	970	27,19		
970	204	8,53		

3. Сведения о характеристиках уточняемого земельного участка с кадастровым номером 72:24:0607002:293 :		
№ п/п	Наименование характеристики земельного участка	Значение характеристики
1	2	3
1.	Сведения об адресе земельного участка	—
1.1.	Сведения об ином месте нахождения земельного участка, не являющегося объектом адресации, в структурированном виде	Российская Федерация, Тюменская область, Тобольск город, Прибрежный садовое некоммерческое товарищество
1.2.	Дополнительные сведения о месте нахождения земельного участка	Местоположение установлено относительно ориентира, расположенного за пределами участка. Почтовый адрес ориентира: обл. Тюменская, г. Тобольск, с/к Прибрежный, ул. Солнечная, 62.
2.	Площадь земельного участка ± величина погрешности определения (вычисления) площади (Р ± ΔР), м²	573 ± 8
3.	Формула, примененная для вычисления предельной погрешности определения площади земельного участка, с подставленными значениями и итоговые (вычисленные) значения	3,5*0,10*√(573) = 8
4.	Площадь земельного участка согласно сведениям Единого государственного реестра недвижимости (Ркад), м²	594
5.	Оценка расхождения Р и Ркад (Р - Ркад), м²	21
6.	Предельный минимальный и максимальный размеры земельного участка (Рмин и Рмакс), м²	Рмин = 600 Рмакс = 1 500
7.	Вид (виды) разрешенного использования	садовый участок
7.1.	Дополнительные сведения об использовании земельного участка	—
8.	Кадастровый или иной государственный учетный номер (инвентарный) здания, сооружения, объекта незавершенного строительства, расположенного на земельном участке	—
9.	Сведения о земельных участках (землях общего пользования, территории общего пользования), посредством которых обеспечивается доступ	Земли (земельные участки) общего пользования
10.	Иные сведения	—
4. Пояснения к сведениям об уточняемом земельном участке с кадастровым номером 72:24:0607002:293 :		
1.	—	

1. Сведения о характерных точках границ уточняемого земельного участка с кадастровым номером 72:24:0607002:294 :

Система координат МСК-72, зона 2 Зона № 2

Обозначение характерных точек границ	Координаты, м				Метод определения координат	Формулы, примененные для расчета средней квадратической погрешности определения координат характерных точек границ (Mt), с подставленными в такие формулы значениями и итоговые (вычисленные) значения Mt, м	Описание закрепления точки
	содержатся в Едином государственном реестре недвижимости		определены в результате выполнения комплексных кадастровых работ				
	X	Y	X	Y			
1	2	3	4	5	6	7	8
162	—	—	450 348,96	2 537 750,69	Аналитический метод	Mt = 0,10	—
н161У	—	—	450 367,91	2 537 799,22	Метод спутниковых геодезических измерений (определений)		
н830У	—	—	450 358,83	2 537 802,15			
н829У	—	—	450 353,71	2 537 792,56			
828	—	—	450 338,35	2 537 754,81	Аналитический метод		
162	—	—	450 348,96	2 537 750,69			

2. Сведения о частях границ уточняемого земельного участка с кадастровым номером 72:24:0607002:294 :

Обозначение части границ		Горизонтальное проложение (S), м	Описание прохождения части границ	Сведения о согласовании местоположения границ (согласовано/спорное)
от т.	до т.			
1	2	3	4	5
162	н161У	52,10	—	согласовано
н161У	н830У	9,54		
н830У	н829У	10,87		
н829У	828	40,76		
828	162	11,38		

3. Сведения о характеристиках уточняемого земельного участка с кадастровым номером 72:24:0607002:294 :

№ п/п	Наименование характеристики земельного участка	Значение характеристики

1	2	3
1	2	3
1.	Сведения об адресе земельного участка	—
1.1.	Сведения об ином месте нахождения земельного участка, не являющегося объектом адресации, в структурированном виде	Российская Федерация, Тюменская область, Тобольск город, Прибрежный садовое некоммерческое товарищество
1.2.	Дополнительные сведения о месте нахождения земельного участка	Местоположение установлено относительно ориентира, расположенного за пределами участка. Почтовый адрес ориентира: обл. Тюменская, г. Тобольск, с/к Прибрежный, ул. Солнечная, 68.
2.	Площадь земельного участка ± величина погрешности определения (вычисления) площади (Р ± ΔР), м²	564 ± 8
3.	Формула, примененная для вычисления предельной погрешности определения площади земельного участка, с подставленными значениями и итоговые (вычисленные) значения	3,5*0,10*√(564) = 8
4.	Площадь земельного участка согласно сведениям Единого государственного реестра недвижимости (Ркад), м²	610
5.	Оценка расхождения Р и Ркад (Р - Ркад), м²	46
6.	Предельный минимальный и максимальный размеры земельного участка (Рмин и Рмакс), м²	Рмин = 600 Рмакс = 1 500
7.	Вид (виды) разрешенного использования	садовый участок
7.1.	Дополнительные сведения об использовании земельного участка	—
8.	Кадастровый или иной государственный учетный номер (инвентарный) здания, сооружения, объекта незавершенного строительства, расположенного на земельном участке	—
9.	Сведения о земельных участках (землях общего пользования, территории общего пользования), посредством которых обеспечивается доступ	Земли (земельные участки) общего пользования
10.	Иные сведения	—
4. Пояснения к сведениям об уточняемом земельном участке с кадастровым номером	72:24:0607002:294	:
1.	—	

1. Сведения о характерных точках границ уточняемого земельного участка с кадастровым номером 72:24:0607002:296 :

Система координат МСК-72, зона 2 Зона № 2

Обозначение характерных точек границ	Координаты, м				Метод определения координат	Формулы, примененные для расчета средней квадратической погрешности определения координат характерных точек границ (Mt), с подставленными в такие формулы значениями и итоговые (вычисленные) значения Mt, м	Описание закрепления точки
	содержатся в Едином государственном реестре недвижимости		определены в результате выполнения комплексных кадастровых работ				
	X	Y	X	Y			
1	2	3	4	5	6	7	8
н911У	—	—	450 082,06	2 537 810,64	Метод спутниковых геодезических измерений (определений)	Mt = 0,10	—
н15У	—	—	450 092,94	2 537 805,74			
н14У	—	—	450 098,05	2 537 818,19			
н13У	—	—	450 100,25	2 537 824,94			
12	—	—	450 111,62	2 537 852,34	Аналитический метод		
н971У	—	—	450 108,02	2 537 853,78	Метод спутниковых геодезических измерений (определений)		
н913У	—	—	450 101,77	2 537 857,33			
н912У	—	—	450 099,03	2 537 851,48			
н911У	—	—	450 082,06	2 537 810,64			

2. Сведения о частях границ уточняемого земельного участка с кадастровым номером 72:24:0607002:296 :

Обозначение части границ		Горизонтальное проложение (S), м	Описание прохождения части границ	Сведения о согласовании местоположения границ (согласовано/спорное)
от т.	до т.			
1	2	3	4	5
н911У	н15У	11,93	—	согласовано
н15У	н14У	13,46		

н14У	н13У	7,10		
1	2	3	4	5
н13У	12	29,67	—	согласовано
12	н971У	3,88		
н971У	н913У	7,19		
н913У	н912У	6,46		
н912У	н911У	44,23		

3. Сведения о характеристиках уточняемого земельного участка с кадастровым номером 72:24:0607002:296 :

№ п/п	Наименование характеристики земельного участка	Значение характеристики
1	2	3
1.	Сведения об адресе земельного участка	—
1.1.	Сведения об ином месте нахождения земельного участка, не являющегося объектом адресации, в структурированном виде	Российская Федерация, Тюменская область, Тобольск город, Прибрежный садовое некоммерческое товарищество
1.2.	Дополнительные сведения о месте нахождения земельного участка	Местоположение установлено относительно ориентира, расположенного за пределами участка. Почтовый адрес ориентира: обл. Тюменская, г. Тобольск, с/к Прибрежный, ул. Урожайная, 29.
2.	Площадь земельного участка ± величина погрешности определения (вычисления) площади (Р ± ΔР), м²	577 ± 8
3.	Формула, примененная для вычисления предельной погрешности определения площади земельного участка, с подставленными значениями и итоговые (вычисленные) значения	3,5*0,10*√(577) = 8
4.	Площадь земельного участка согласно сведениям Единого государственного реестра недвижимости (Ркад), м²	590
5.	Оценка расхождения Р и Ркад (Р - Ркад), м²	13
6.	Предельный минимальный и максимальный размеры земельного участка (Рмин и Рмакс), м²	Рмин = 600 Рмакс = 1 500
7.	Вид (виды) разрешенного использования	садовый участок
7.1.	Дополнительные сведения об использовании земельного участка	—
8.	Кадастровый или иной государственный учетный номер (инвентарный) здания, сооружения, объекта незавершенного строительства, расположенного на земельном участке	72:24:0607002:366
9.	Сведения о земельных участках (землях общего пользования, территории общего пользования), посредством которых обеспечивается доступ	Земли (земельные участки) общего пользования

10.	Иные сведения	—

4. Пояснения к сведениям об уточняемом земельном участке с кадастровым номером 72:24:0607002:296 :

1.	—

1. Сведения о характерных точках границ уточняемого земельного участка с кадастровым номером 72:24:0607002:297 :

Система координат МСК-72, зона 2 Зона № 2

Обозначение характерных точек границ	Координаты, м				Метод определения координат	Формулы, примененные для расчета средней квадратической погрешности определения координат характерных точек границ (Mt), с подставленными в такие формулы значениями и итоговые (вычисленные) значения Mt, м	Описание закрепления точки
	содержатся в Едином государственном реестре недвижимости		определены в результате выполнения комплексных кадастровых работ				
	X	Y	X	Y			
1	2	3	4	5	6	7	8
972	—	—	450 321,80	2 537 582,65	Аналитический метод	Mt = 0,10	—
973	—	—	450 307,66	2 537 532,87			
н974У	—	—	450 305,48	2 537 524,91	Метод спутниковых геодезических измерений (определений)		
н120У	—	—	450 316,63	2 537 520,35			
н119У	—	—	450 332,95	2 537 578,08			
972	—	—	450 321,80	2 537 582,65	Аналитический метод		

2. Сведения о частях границ уточняемого земельного участка с кадастровым номером 72:24:0607002:297 :

Обозначение части границ		Горизонтальное проложение (S), м	Описание прохождения части границ	Сведения о согласовании местоположения границ (согласовано/спорное)
от т.	до т.			
1	2	3	4	5
972	973	51,75	—	согласовано
973	н974У	8,25		
н974У	н120У	12,05		
н120У	н119У	59,99		
н119У	972	12,05		

3. Сведения о характеристиках уточняемого земельного участка с кадастровым номером 72:24:0607002:297 :

№ п/п	Наименование характеристики земельного участка	Значение характеристики

1	2	3
1	2	3
1.	Сведения об адресе земельного участка	—
1.1.	Сведения об ином месте нахождения земельного участка, не являющегося объектом адресации, в структурированном виде	Российская Федерация, Тюменская область, Тобольск город, Прибрежный садовое некоммерческое товарищество
1.2.	Дополнительные сведения о месте нахождения земельного участка	Местоположение установлено относительно ориентира, расположенного за пределами участка. Почтовый адрес ориентира: обл. Тюменская, г. Тобольск, с/к Прибрежный, ул. Набережная, 70.
2.	Площадь земельного участка ± величина погрешности определения (вычисления) площади (Р ± ΔР), м²	720 ± 9
3.	Формула, примененная для вычисления предельной погрешности определения площади земельного участка, с подставленными значениями и итоговые (вычисленные) значения	3,5*0,10*√(720) = 9
4.	Площадь земельного участка согласно сведениям Единого государственного реестра недвижимости (Ркад), м²	720
5.	Оценка расхождения Р и Ркад (Р - Ркад), м²	0
6.	Предельный минимальный и максимальный размеры земельного участка (Рмин и Рмакс), м²	Рмин = 600 Рмакс = 1 500
7.	Вид (виды) разрешенного использования	садовый участок
7.1.	Дополнительные сведения об использовании земельного участка	—
8.	Кадастровый или иной государственный учетный номер (инвентарный) здания, сооружения, объекта незавершенного строительства, расположенного на земельном участке	—
9.	Сведения о земельных участках (землях общего пользования, территории общего пользования), посредством которых обеспечивается доступ	Земли (земельные участки) общего пользования
10.	Иные сведения	—
4. Пояснения к сведениям об уточняемом земельном участке с кадастровым номером		72:24:0607002:297 :
1.	—	

1. Сведения о характерных точках границ уточняемого земельного участка с кадастровым номером 72:24:0607002:298 :

Система координат МСК-72, зона 2 Зона № 2

Обозначение характерных точек границ	Координаты, м				Метод определения координат	Формулы, примененные для расчета средней квадратической погрешности определения координат характерных точек границ (Mt), с подставленными в такие формулы значениями и итоговые (вычисленные) значения Mt, м	Описание закрепления точки
	содержатся в Едином государственном реестре недвижимости		определены в результате выполнения комплексных кадастровых работ				
	X	Y	X	Y			
1	2	3	4	5	6	7	8
н823У	—	—	450 371,13	2 537 743,11	Метод спутниковых геодезических измерений (определений)	Mt = 0,10	—
н822У	—	—	450 389,08	2 537 791,05			
н160У	—	—	450 378,95	2 537 794,82			
н159У	—	—	450 360,09	2 537 747,27			
975	—	—	450 364,31	2 537 745,97	Аналитический метод		
976	—	—	450 370,22	2 537 744,15			
977	—	—	450 370,01	2 537 743,47			
н823У	—	—	450 371,13	2 537 743,11	Метод спутниковых геодезических измерений (определений)		

2. Сведения о частях границ уточняемого земельного участка с кадастровым номером 72:24:0607002:298 :

Обозначение части границ		Горизонтальное проложение (S), м	Описание прохождения части границ	Сведения о согласовании местоположения границ (согласовано/спорное)
от т.	до т.			
1	2	3	4	5
н823У	н822У	51,19	—	согласовано
н822У	н160У	10,81		
н160У	н159У	51,15		
н159У	975	4,42		
975	976	6,18		
976	977	0,71		
977	н823У	1,18		

3. Сведения о характеристиках уточняемого земельного участка с кадастровым номером 72:24:0607002:298 :		
№ п/п	Наименование характеристики земельного участка	Значение характеристики
1	2	3
1.	Сведения об адресе земельного участка	—
1.1.	Сведения об ином месте нахождения земельного участка, не являющегося объектом адресации, в структурированном виде	Российская Федерация, Тюменская область, Тобольск город, Прибрежный садовое некоммерческое товарищество
1.2.	Дополнительные сведения о месте нахождения земельного участка	Местоположение установлено относительно ориентира, расположенного за пределами участка. Почтовый адрес ориентира: обл. Тюменская, г. Тобольск, с/к Прибрежный, ул. Солнечная, 72.
2.	Площадь земельного участка ± величина погрешности определения (вычисления) площади (Р ± ΔР), м²	575 ± 8
3.	Формула, примененная для вычисления предельной погрешности определения площади земельного участка, с подставленными значениями и итоговые (вычисленные) значения	3,5*0,10*√(575) = 8
4.	Площадь земельного участка согласно сведениям Единого государственного реестра недвижимости (Ркад), м²	608
5.	Оценка расхождения Р и Ркад (Р - Ркад), м²	33
6.	Предельный минимальный и максимальный размеры земельного участка (Рмин и Рмакс), м²	Рмин = 600 Рмакс = 1 500
7.	Вид (виды) разрешенного использования	садовый участок
7.1.	Дополнительные сведения об использовании земельного участка	—
8.	Кадастровый или иной государственный учетный номер (инвентарный) здания, сооружения, объекта незавершенного строительства, расположенного на земельном участке	—
9.	Сведения о земельных участках (землях общего пользования, территории общего пользования), посредством которых обеспечивается доступ	Земли (земельные участки) общего пользования
10.	Иные сведения	—
4. Пояснения к сведениям об уточняемом земельном участке с кадастровым номером 72:24:0607002:298 :		
1.	—	

1. Сведения о характерных точках границ уточняемого земельного участка с кадастровым номером 72:24:0607002:299 :

Система координат МСК-72, зона 2 Зона № 2

Обозначение характерных точек границ	Координаты, м				Метод определения координат	Формулы, примененные для расчета средней квадратической погрешности определения координат характерных точек границ (Mt), с подставленными в такие формулы значениями и итоговые (вычисленные) значения Mt, м	Описание закрепления точки
	содержатся в Едином государственном реестре недвижимости		определены в результате выполнения комплексных кадастровых работ				
	X	Y	X	Y			
1	2	3	4	5	6	7	8
н192У	—	—	450 558,52	2 537 695,84	Метод спутниковых геодезических измерений (определений)	Mt = 0,10	—
н191У	—	—	450 560,92	2 537 704,37			
н190У	—	—	450 575,00	2 537 748,66			
н800У	—	—	450 561,13	2 537 752,27			
н724У	—	—	450 543,47	2 537 698,96			
н192У	—	—	450 558,52	2 537 695,84			

2. Сведения о частях границ уточняемого земельного участка с кадастровым номером 72:24:0607002:299 :

Обозначение части границ		Горизонтальное проложение (S), м	Описание прохождения части границ	Сведения о согласовании местоположения границ (согласовано/спорное)
от т.	до т.			
1	2	3	4	5
н192У	н191У	8,86	—	согласовано
н191У	н190У	46,47		
н190У	н800У	14,33		
н800У	н724У	56,16		
н724У	н192У	15,37		

3. Сведения о характеристиках уточняемого земельного участка с кадастровым номером 72:24:0607002:299 :

№ п/п	Наименование характеристики земельного участка	Значение характеристики

1	2	3
1	2	3
1.	Сведения об адресе земельного участка	—
1.1.	Сведения об ином месте нахождения земельного участка, не являющегося объектом адресации, в структурированном виде	Российская Федерация, Тюменская область, Тобольск город, Прибрежный садовое некоммерческое товарищество
1.2.	Дополнительные сведения о месте нахождения земельного участка	обл. Тюменская, г. Тобольск, с/к Прибрежный, ул. Солнечная, 104
2.	Площадь земельного участка ± величина погрешности определения (вычисления) площади (Р ± ΔР), м²	818 ± 10
3.	Формула, примененная для вычисления предельной погрешности определения площади земельного участка, с подставленными значениями и итоговые (вычисленные) значения	3,5*0,10*√(818) = 10
4.	Площадь земельного участка согласно сведениям Единого государственного реестра недвижимости (Ркад), м²	818
5.	Оценка расхождения Р и Ркад (Р - Ркад), м²	0
6.	Предельный минимальный и максимальный размеры земельного участка (Рмин и Рмакс), м²	Рмин = 600 Рмакс = 1 500
7.	Вид (виды) разрешенного использования	садовый участок
7.1.	Дополнительные сведения об использовании земельного участка	—
8.	Кадастровый или иной государственный учетный номер (инвентарный) здания, сооружения, объекта незавершенного строительства, расположенного на земельном участке	—
9.	Сведения о земельных участках (землях общего пользования, территории общего пользования), посредством которых обеспечивается доступ	Земли (земельные участки) общего пользования
10.	Иные сведения	—
4. Пояснения к сведениям об уточняемом земельном участке с кадастровым номером 72:24:0607002:299 :		
1.	—	

1. Сведения о характерных точках границ уточняемого земельного участка с кадастровым номером 72:24:0607002:300 :

Система координат МСК-72, зона 2 Зона № 2

Обозначение характерных точек границ	Координаты, м				Метод определения координат	Формулы, примененные для расчета средней квадратической погрешности определения координат характерных точек границ (Mt), с подставленными в такие формулы значениями и итоговые (вычисленные) значения Mt, м	Описание закрепления точки
	содержатся в Едином государственном реестре недвижимости		определены в результате выполнения комплексных кадастровых работ				
	X	Y	X	Y			
1	2	3	4	5	6	7	8
978	—	—	450 174,60	2 537 820,64	Аналитический метод	Mt = 0,10	—
979	—	—	450 195,81	2 537 871,60			
н890У	—	—	450 183,78	2 537 876,58	Метод спутниковых геодезических измерений (определений)		
н889У	—	—	450 164,32	2 537 826,54			
980	—	—	450 164,08	2 537 825,50	Аналитический метод		
978	—	—	450 174,60	2 537 820,64			

2. Сведения о частях границ уточняемого земельного участка с кадастровым номером 72:24:0607002:300 :

Обозначение части границ		Горизонтальное проложение (S), м	Описание прохождения части границ	Сведения о согласовании местоположения границ (согласовано/спорное)
от т.	до т.			
1	2	3	4	5
978	979	55,20	—	согласовано
979	н890У	13,02		
н890У	н889У	53,69		
н889У	980	1,07		
980	978	11,59		

3. Сведения о характеристиках уточняемого земельного участка с кадастровым номером 72:24:0607002:300 :

№ п/п	Наименование характеристики земельного участка	Значение характеристики

1	2	3
1	2	3
1.	Сведения об адресе земельного участка	—
1.1.	Сведения об ином месте нахождения земельного участка, не являющегося объектом адресации, в структурированном виде	Российская Федерация, Тюменская область, Тобольск город, Прибрежный садовое некоммерческое товарищество
1.2.	Дополнительные сведения о месте нахождения земельного участка	Местоположение установлено относительно ориентира, расположенного за пределами участка. Почтовый адрес ориентира: обл. Тюменская, г. Тобольск, с/к Прибрежный, ул. Солнечная, 40.
2.	Площадь земельного участка ± величина погрешности определения (вычисления) площади (Р ± ΔР), м²	680 ± 9
3.	Формула, примененная для вычисления предельной погрешности определения площади земельного участка, с подставленными значениями и итоговые (вычисленные) значения	3,5*0,10*√(680) = 9
4.	Площадь земельного участка согласно сведениям Единого государственного реестра недвижимости (Ркад), м²	660
5.	Оценка расхождения Р и Ркад (Р - Ркад), м²	20
6.	Предельный минимальный и максимальный размеры земельного участка (Рмин и Рмакс), м²	Рмин = 600 Рмакс = 1 500
7.	Вид (виды) разрешенного использования	садовый участок
7.1.	Дополнительные сведения об использовании земельного участка	—
8.	Кадастровый или иной государственный учетный номер (инвентарный) здания, сооружения, объекта незавершенного строительства, расположенного на земельном участке	—
9.	Сведения о земельных участках (землях общего пользования, территории общего пользования), посредством которых обеспечивается доступ	Земли (земельные участки) общего пользования
10.	Иные сведения	—
4. Пояснения к сведениям об уточняемом земельном участке с кадастровым номером	72:24:0607002:300	:
1.	—	

1. Сведения о характерных точках границ уточняемого земельного участка с кадастровым номером 72:24:0607002:305 :

Система координат МСК-72, зона 2 Зона № 2

Обозначение характерных точек границ	Координаты, м				Метод определения координат	Формулы, примененные для расчета средней квадратической погрешности определения координат характерных точек границ (Mt), с подставленными в такие формулы значениями и итоговые (вычисленные) значения Mt, м	Описание закрепления точки
	содержатся в Едином государственном реестре недвижимости		определены в результате выполнения комплексных кадастровых работ				
	X	Y	X	Y			
1	2	3	4	5	6	7	8
914	—	—	450 091,92	2 537 862,31	Аналитический метод	Mt = 0,10	—
н913У	—	—	450 101,77	2 537 857,33	Метод спутниковых геодезических измерений (определений)		
н981У	—	—	450 108,69	2 537 872,86			
н982У	—	—	450 120,54	2 537 902,08			
н983У	—	—	450 124,93	2 537 910,16			
н984У	—	—	450 116,88	2 537 914,66			
н958У	—	—	450 114,38	2 537 915,64			
н957У	—	—	450 111,32	2 537 909,06			
914	—	—	450 091,92	2 537 862,31	Аналитический метод		

2. Сведения о частях границ уточняемого земельного участка с кадастровым номером 72:24:0607002:305 :

Обозначение части границ		Горизонтальное проложение (S), м	Описание прохождения части границ	Сведения о согласовании местоположения границ (согласовано/спорное)
от т.	до т.			
1	2	3	4	5
914	н913У	11,04	—	согласовано
н913У	н981У	17,00		
н981У	н982У	31,53		
н982У	н983У	9,20		
1	2	3	4	5
н983У	н984У	9,22		

н984У	н958У	2,69	—	согласовано
н958У	н957У	7,26		
н957У	914	50,62		

3. Сведения о характеристиках уточняемого земельного участка с кадастровым номером 72:24:0607002:305 :

№ п/п	Наименование характеристики земельного участка	Значение характеристики
1	2	3
1.	Сведения об адресе земельного участка	—
1.1.	Сведения об ином месте нахождения земельного участка, не являющегося объектом адресации, в структурированном виде	Российская Федерация, Тюменская область, Тобольск город
1.2.	Дополнительные сведения о месте нахождения земельного участка	Местоположение установлено относительно ориентира, расположенного за пределами участка. Почтовый адрес ориентира: обл. Тюменская, г. Тобольск, с/к Прибрежный, ул. Солнечная, 26.
2.	Площадь земельного участка ± величина погрешности определения (вычисления) площади (Р ± ΔР), м²	657 ± 9
3.	Формула, примененная для вычисления предельной погрешности определения площади земельного участка, с подставленными значениями и итоговые (вычисленные) значения	3,5*0,10*√(657) = 9
4.	Площадь земельного участка согласно сведениям Единого государственного реестра недвижимости (Ркад), м²	655
5.	Оценка расхождения Р и Ркад (Р - Ркад), м²	2
6.	Предельный минимальный и максимальный размеры земельного участка (Рмин и Рмакс), м²	Рмин = 600 Рмакс = 1 500
7.	Вид (виды) разрешенного использования	садовый участок
7.1.	Дополнительные сведения об использовании земельного участка	—
8.	Кадастровый или иной государственный учетный номер (инвентарный) здания, сооружения, объекта незавершенного строительства, расположенного на земельном участке	—
9.	Сведения о земельных участках (землях общего пользования, территории общего пользования), посредством которых обеспечивается доступ	Земли (земельные участки) общего пользования
10.	Иные сведения	—

4. Пояснения к сведениям об уточняемом земельном участке с кадастровым номером 72:24:0607002:305 :

1.	—

1. Сведения о характерных точках границ уточняемого земельного участка с кадастровым номером 72:24:0607002:306 :

Система координат МСК-72, зона 2 Зона № 2

Обозначение характерных точек границ	Координаты, м				Метод определения координат	Формулы, примененные для расчета средней квадратической погрешности определения координат характерных точек границ (Mt), с подставленными в такие формулы значениями и итоговые (вычисленные) значения Mt, м	Описание закрепления точки
	содержатся в Едином государственном реестре недвижимости		определены в результате выполнения комплексных кадастровых работ				
	X	Y	X	Y			
1	2	3	4	5	6	7	8
н860У	—	—	450 298,72	2 537 654,15	Метод спутниковых геодезических измерений (определений)	Mt = 0,10	—
н859У	—	—	450 319,14	2 537 702,09			
н985У	—	—	450 312,51	2 537 704,54			
н986У	—	—	450 308,42	2 537 704,54			
н776У	—	—	450 288,48	2 537 657,32			
н987У	—	—	450 292,85	2 537 655,19			
н988У	—	—	450 298,51	2 537 653,67			
н860У	—	—	450 298,72	2 537 654,15			

2. Сведения о частях границ уточняемого земельного участка с кадастровым номером 72:24:0607002:306 :

Обозначение части границ		Горизонтальное проложение (S), м	Описание прохождения части границ	Сведения о согласовании местоположения границ (согласовано/спорное)
от т.	до т.			
1	2	3	4	5
н860У	н859У	52,11	—	согласовано
н859У	н985У	7,07		
н985У	н986У	4,09		
н986У	н776У	51,26		

1	2	3	4	5
н776У	н987У	4,86	—	согласовано
н987У	н988У	5,86		
н988У	н860У	0,52		

3. Сведения о характеристиках уточняемого земельного участка с кадастровым номером 72:24:0607002:306 :

№ п/п	Наименование характеристики земельного участка	Значение характеристики
1	2	3
1.	Сведения об адресе земельного участка	—
1.1.	Сведения об ином месте нахождения земельного участка, не являющегося объектом адресации, в структурированном виде	Российская Федерация, Тюменская область, Тобольск город, Прибрежный садовое некоммерческое товарищество
1.2.	Дополнительные сведения о месте нахождения земельного участка	Местоположение установлено относительно ориентира, расположенного за пределами участка. Почтовый адрес ориентира: обл. Тюменская, г. Тобольск, с/к Прибрежный, ул. Урожайная, 66.
2.	Площадь земельного участка ± величина погрешности определения (вычисления) площади (Р ± ΔР), м²	566 ± 8
3.	Формула, примененная для вычисления предельной погрешности определения площади земельного участка, с подставленными значениями и итоговые (вычисленные) значения	3,5*0,10*√(566) = 8
4.	Площадь земельного участка согласно сведениям Единого государственного реестра недвижимости (Ркад), м²	561
5.	Оценка расхождения Р и Ркад (Р - Ркад), м²	5
6.	Предельный минимальный и максимальный размеры земельного участка (Рмин и Рмакс), м²	Рмин = 600 Рмакс = 1 500
7.	Вид (виды) разрешенного использования	садовый участок
7.1.	Дополнительные сведения об использовании земельного участка	—
8.	Кадастровый или иной государственный учетный номер (инвентарный) здания, сооружения, объекта незавершенного строительства, расположенного на земельном участке	72:24:0607002:369
9.	Сведения о земельных участках (землях общего пользования, территории общего пользования), посредством которых обеспечивается доступ	Земли (земельные участки) общего пользования
10.	Иные сведения	—

4. Пояснения к сведениям об уточняемом земельном участке с кадастровым номером 72:24:0607002:306 :

1.	—

1. Сведения о характерных точках границ уточняемого земельного участка с кадастровым номером 72:24:0607002:307 :

Система координат МСК-72, зона 2 Зона № 2

Обозначение характерных точек границ	Координаты, м				Метод определения координат	Формулы, примененные для расчета средней квадратической погрешности определения координат характерных точек границ (Mt), с подставленными в такие формулы значениями и итоговые (вычисленные) значения Mt, м	Описание закрепления точки
	содержатся в Едином государственном реестре недвижимости		определены в результате выполнения комплексных кадастровых работ				
	X	Y	X	Y			
1	2	3	4	5	6	7	8
н989У	—	—	450 033,03	2 537 832,38	Метод спутниковых геодезических измерений (определений)	Mt = 0,10	—
н768У	—	—	450 053,33	2 537 881,69			
767	—	—	450 044,65	2 537 885,92	Аналитический метод		
640	—	—	450 044,22	2 537 886,12			
н639У	—	—	450 023,17	2 537 836,77	Метод спутниковых геодезических измерений (определений)		
н989У	—	—	450 033,03	2 537 832,38			

2. Сведения о частях границ уточняемого земельного участка с кадастровым номером 72:24:0607002:307 :

Обозначение части границ		Горизонтальное проложение (S), м	Описание прохождения части границ	Сведения о согласовании местоположения границ (согласовано/спорное)
от т.	до т.			
1	2	3	4	5
н989У	н768У	53,33	—	согласовано
н768У	767	9,66		
767	640	0,47		
640	н639У	53,65		
н639У	н989У	10,79		

3. Сведения о характеристиках уточняемого земельного участка с кадастровым номером 72:24:0607002:307 :

№ п/п	Наименование характеристики земельного участка	Значение характеристики

1	2	3
1	2	3
1.	Сведения об адресе земельного участка	—
1.1.	Сведения об ином месте нахождения земельного участка, не являющегося объектом адресации, в структурированном виде	Российская Федерация, Тюменская область, Тобольск город, Прибрежный садовое некоммерческое товарищество
1.2.	Дополнительные сведения о месте нахождения земельного участка	обл. Тюменская, г. Тобольск, с/к Прибрежный, ул. Урожайная, 17
2.	Площадь земельного участка ± величина погрешности определения (вычисления) площади (Р ± ΔР), м²	559 ± 8
3.	Формула, примененная для вычисления предельной погрешности определения площади земельного участка, с подставленными значениями и итоговые (вычисленные) значения	3,5*0,10*√(559) = 8
4.	Площадь земельного участка согласно сведениям Единого государственного реестра недвижимости (Ркад), м²	587
5.	Оценка расхождения Р и Ркад (Р - Ркад), м²	28
6.	Предельный минимальный и максимальный размеры земельного участка (Рмин и Рмакс), м²	Рмин = 600 Рмакс = 1 500
7.	Вид (виды) разрешенного использования	садовый участок
7.1.	Дополнительные сведения об использовании земельного участка	—
8.	Кадастровый или иной государственный учетный номер (инвентарный) здания, сооружения, объекта незавершенного строительства, расположенного на земельном участке	—
9.	Сведения о земельных участках (землях общего пользования, территории общего пользования), посредством которых обеспечивается доступ	Земли (земельные участки) общего пользования
10.	Иные сведения	—
4. Пояснения к сведениям об уточняемом земельном участке с кадастровым номером	72:24:0607002:307 :	
1.	—	

1. Сведения о характерных точках границ уточняемого земельного участка с кадастровым номером 72:24:0607002:308 :

Система координат МСК-72, зона 2 Зона № 2

Обозначение характерных точек границ	Координаты, м				Метод определения координат	Формулы, примененные для расчета средней квадратической погрешности определения координат характерных точек границ (Mt), с подставленными в такие формулы значениями и итоговые (вычисленные) значения Mt, м	Описание закрепления точки
	содержатся в Едином государственном реестре недвижимости		определены в результате выполнения комплексных кадастровых работ				
	X	Y	X	Y			
1	2	3	4	5	6	7	8
н707У	—	—	450 379,25	2 537 689,24	Метод спутниковых геодезических измерений (определений)	Mt = 0,10	—
н990У	—	—	450 383,12	2 537 688,08			
991	—	—	450 391,12	2 537 686,13	Аналитический метод		
992	—	—	450 392,73	2 537 692,74			
993	—	—	450 397,22	2 537 708,03			
994	—	—	450 400,94	2 537 721,58			
937	—	—	450 404,29	2 537 732,75			
н934У	—	—	450 393,52	2 537 735,96	Метод спутниковых геодезических измерений (определений)		
н708У	—	—	450 393,02	2 537 736,11			
н707У	—	—	450 379,25	2 537 689,24			

2. Сведения о частях границ уточняемого земельного участка с кадастровым номером 72:24:0607002:308 :

Обозначение части границ		Горизонтальное проложение (S), м	Описание прохождения части границ	Сведения о согласовании местоположения границ (согласовано/спорное)
от т.	до т.			
1	2	3	4	5
н707У	н990У	4,04	—	согласовано
н990У	991	8,23		
991	992	6,80		
992	993	15,94		

993	994	14,05		
1	2	3	4	5
994	937	11,66	—	согласовано
937	н934У	11,24		
н934У	н708У	0,52		
н708У	н707У	48,85		

3. Сведения о характеристиках уточняемого земельного участка с кадастровым номером 72:24:0607002:308 :

№ п/п	Наименование характеристики земельного участка	Значение характеристики
1	2	3
1.	Сведения об адресе земельного участка	—
1.1.	Сведения об ином месте нахождения земельного участка, не являющегося объектом адресации, в структурированном виде	Российская Федерация, Тюменская область, Тобольск город, Прибрежный садовое некоммерческое товарищество
1.2.	Дополнительные сведения о месте нахождения земельного участка	Местоположение установлено относительно ориентира, расположенного за пределами участка. Почтовый адрес ориентира: обл. Тюменская, г. Тобольск, с/к Прибрежный, ул. Урожайная, 83.
2.	Площадь земельного участка ± величина погрешности определения (вычисления) площади (Р ± ΔР), м²	579 ± 8
3.	Формула, примененная для вычисления предельной погрешности определения площади земельного участка, с подставленными значениями и итоговые (вычисленные) значения	3,5*0,10*√(579) = 8
4.	Площадь земельного участка согласно сведениям Единого государственного реестра недвижимости (Ркад), м²	567
5.	Оценка расхождения Р и Ркад (Р - Ркад), м²	12
6.	Предельный минимальный и максимальный размеры земельного участка (Рмин и Рмакс), м²	Рмин = 600 Рмакс = 1 500
7.	Вид (виды) разрешенного использования	садовый участок
7.1.	Дополнительные сведения об использовании земельного участка	—
8.	Кадастровый или иной государственный учетный номер (инвентарный) здания, сооружения, объекта незавершенного строительства, расположенного на земельном участке	—
9.	Сведения о земельных участках (землях общего пользования, территории общего пользования), посредством которых обеспечивается доступ	Земли (земельные участки) общего пользования
10.	Иные сведения	—

4. Пояснения к сведениям об уточняемом земельном участке с кадастровым номером	72:24:0607002:308 :
1.	—

1. Сведения о характерных точках границ уточняемого земельного участка с кадастровым номером 72:24:0607002:315 :

Система координат МСК-72, зона 2 Зона № 2

Обозначение характерных точек границ	Координаты, м				Метод определения координат	Формулы, примененные для расчета средней квадратической погрешности определения координат характерных точек границ (Mt), с подставленными в такие формулы значениями и итоговые (вычисленные) значения Mt, м	Описание закрепления точки
	содержатся в Едином государственном реестре недвижимости		определены в результате выполнения комплексных кадастровых работ				
	X	Y	X	Y			
1	2	3	4	5	6	7	8
н995У	—	—	450 387,87	2 537 868,74	Метод спутниковых геодезических измерений (определений)	Mt = 0,10	—
н996У	—	—	450 381,03	2 537 852,48			
н997У	—	—	450 366,75	2 537 814,66			
н998У	—	—	450 378,45	2 537 810,24			
н999У	—	—	450 385,13	2 537 825,02			
н1000У	—	—	450 399,89	2 537 863,68			
н1001У	—	—	450 393,31	2 537 865,98			
н995У	—	—	450 387,87	2 537 868,74			

2. Сведения о частях границ уточняемого земельного участка с кадастровым номером 72:24:0607002:315 :

Обозначение части границ		Горизонтальное проложение (S), м	Описание прохождения части границ	Сведения о согласовании местоположения границ (согласовано/спорное)
от т.	до т.			
1	2	3	4	5
н995У	н996У	17,64	—	согласовано
н996У	н997У	40,43		
н997У	н998У	12,51		
н998У	н999У	16,22		

1	2	3	4	5
н999У	н1000У	41,38	—	согласовано
н1000У	н1001У	6,97		
н1001У	н995У	6,10		

3. Сведения о характеристиках уточняемого земельного участка с кадастровым номером 72:24:0607002:315 :

№ п/п	Наименование характеристики земельного участка	Значение характеристики
1	2	3
1.	Сведения об адресе земельного участка	—
1.1.	Сведения об ином месте нахождения земельного участка, не являющегося объектом адресации, в структурированном виде	Российская Федерация, Тюменская область, Тобольск город, Лесная улица, участок 77
1.2.	Дополнительные сведения о месте нахождения земельного участка	Местоположение установлено относительно ориентира, расположенного в границах участка. Почтовый адрес ориентира: обл. Тюменская, г. Тобольск, район ДОЗа, ул. Лесная, участок № 77.
2.	Площадь земельного участка ± величина погрешности определения (вычисления) площади (Р ± ΔР), м²	769 ± 10
3.	Формула, примененная для вычисления предельной погрешности определения площади земельного участка, с подставленными значениями и итоговые (вычисленные) значения	3,5*0,10*√(769) = 10
4.	Площадь земельного участка согласно сведениям Единого государственного реестра недвижимости (Ркад), м²	769
5.	Оценка расхождения Р и Ркад (Р - Ркад), м²	0
6.	Предельный минимальный и максимальный размеры земельного участка (Рмин и Рмакс), м²	Рмин = 600 Рмакс = 1 500
7.	Вид (виды) разрешенного использования	садовый земельный участок на территории садоводческого некоммерческого товарищества "Ромашка"
7.1.	Дополнительные сведения об использовании земельного участка	—
8.	Кадастровый или иной государственный учетный номер (инвентарный) здания, сооружения, объекта незавершенного строительства, расположенного на земельном участке	—
9.	Сведения о земельных участках (землях общего пользования, территории общего пользования), посредством которых обеспечивается доступ	Земли (земельные участки) общего пользования
10.	Иные сведения	—

4. Пояснения к сведениям об уточняемом земельном участке с кадастровым номером 72:24:0607002:315 :

1.	—

1. Сведения о характерных точках границ уточняемого земельного участка с кадастровым номером 72:24:0607002:316 :

Система координат МСК-72, зона 2 Зона № 2

Обозначение характерных точек границ	Координаты, м				Метод определения координат	Формулы, примененные для расчета средней квадратической погрешности определения координат характерных точек границ (Mt), с подставленными в такие формулы значениями и итоговые (вычисленные) значения Mt, м	Описание закрепления точки
	содержатся в Едином государственном реестре недвижимости		определены в результате выполнения комплексных кадастровых работ				
	X	Y	X	Y			
1	2	3	4	5	6	7	8
1002	—	—	450 408,59	2 537 809,81	Аналитический метод	Mt = 0,10	—
1003	—	—	450 410,62	2 537 816,27			
1004	—	—	450 412,34	2 537 821,25			
1005	—	—	450 415,13	2 537 828,98			
1006	—	—	450 416,84	2 537 833,62			
1007	—	—	450 420,31	2 537 843,21			
1008	—	—	450 423,76	2 537 852,77			
1009	—	—	450 425,02	2 537 855,50			
н1010У	—	—	450 411,47	2 537 860,11	Метод спутниковых геодезических измерений (определений)		
н1011У	—	—	450 409,08	2 537 851,15			
н1012У	—	—	450 404,56	2 537 838,68			
н1013У	—	—	450 393,52	2 537 812,65			
н1014У	—	—	450 399,22	2 537 810,33			
1002	—	—	450 408,59	2 537 809,81	Аналитический метод		

2. Сведения о частях границ уточняемого земельного участка с кадастровым номером 72:24:0607002:316 :

Обозначение части границ		Горизонтальное проложение (S), м	Описание прохождения части границ	Сведения о согласовании местоположения границ (согласовано/спорное)
от т.	до т.			
1	2	3	4	5

1002	1003	6,77	—	согласовано
1	2	3	4	5
1003	1004	5,27	—	согласовано
1004	1005	8,22		
1005	1006	4,95		
1006	1007	10,20		
1007	1008	10,16		
1008	1009	3,01		
1009	н1010У	14,31		
н1010У	н1011У	9,27		
н1011У	н1012У	13,26		
н1012У	н1013У	28,27		
н1013У	н1014У	6,15		
н1014У	1002	9,38		

3. Сведения о характеристиках уточняемого земельного участка с кадастровым номером 72:24:0607002:316 :

№ п/п	Наименование характеристики земельного участка	Значение характеристики
1	2	3
1.	Сведения об адресе земельного участка	—
1.1.	Сведения об ином месте нахождения земельного участка, не являющегося объектом адресации, в структурированном виде	Российская Федерация, Тюменская область, Тобольск город, Лесная улица, участок 81
1.2.	Дополнительные сведения о месте нахождения земельного участка	Местоположение установлено относительно ориентира, расположенного в границах участка. Почтовый адрес ориентира: обл. Тюменская, г. Тобольск, район ДОЗа, ул. Лесная, участок № 81.
2.	Площадь земельного участка ± величина погрешности определения (вычисления) площади (Р ± ΔР), м²	693 ± 9
3.	Формула, примененная для вычисления предельной погрешности определения площади земельного участка, с подставленными значениями и итоговые (вычисленные) значения	3,5*0,10*√(693) = 9
4.	Площадь земельного участка согласно сведениям Единого государственного реестра недвижимости (Ркад), м²	770
5.	Оценка расхождения Р и Ркад (Р - Ркад), м²	77
6.	Предельный минимальный и максимальный размеры земельного участка (Рмин и Рмакс), м²	Рмин = 600 Рмакс = 1 500

7.	Вид (виды) разрешенного использования	садовый земельный участок на территории садоводческого некоммерческого товарищества "Ромашка"
1	2	3
7.1.	Дополнительные сведения об использовании земельного участка	—
8.	Кадастровый или иной государственный учетный номер (инвентарный) здания, сооружения, объекта незавершенного строительства, расположенного на земельном участке	—
9.	Сведения о земельных участках (землях общего пользования, территории общего пользования), посредством которых обеспечивается доступ	Земли (земельные участки) общего пользования
10.	Иные сведения	—

4. Пояснения к сведениям об уточняемом земельном участке с кадастровым номером 72:24:0607002:316 :

1.	—

1. Сведения о характерных точках границ уточняемого земельного участка с кадастровым номером 72:24:0607002:317 :

Система координат МСК-72, зона 2 Зона № 2

Обозначение характерных точек границ	Координаты, м				Метод определения координат	Формулы, примененные для расчета средней квадратической погрешности определения координат характерных точек границ (Mt), с подставленными в такие формулы значениями и итоговые (вычисленные) значения Mt, м	Описание закрепления точки
	содержатся в Едином государственном реестре недвижимости		определены в результате выполнения комплексных кадастровых работ				
	X	Y	X	Y			
1	2	3	4	5	6	7	8
1015	—	—	450 167,31	2 537 773,01	Аналитический метод	Mt = 0,10	—
1016	—	—	450 186,42	2 537 816,30			
978	—	—	450 174,60	2 537 820,64			
1017	—	—	450 156,11	2 537 777,37	Метод спутниковых геодезических измерений (определений)		
н1018У	—	—	450 167,07	2 537 772,50			
1015	—	—	450 167,31	2 537 773,01	Аналитический метод		

2. Сведения о частях границ уточняемого земельного участка с кадастровым номером 72:24:0607002:317 :

Обозначение части границ		Горизонтальное проложение (S), м	Описание прохождения части границ	Сведения о согласовании местоположения границ (согласовано/спорное)
от т.	до т.			
1	2	3	4	5
1	2	3	4	5
1015	1016	47,32	—	согласовано
1016	978	12,59		
978	1017	47,05		
1017	н1018У	11,99		
н1018У	1015	0,56		

3. Сведения о характеристиках уточняемого земельного участка с кадастровым номером 72:24:0607002:317 :

№ п/п	Наименование характеристики земельного участка	Значение характеристики
1	2	3
1.	Сведения об адресе земельного участка	—
1.1.	Сведения об ином месте нахождения земельного участка, не являющегося объектом адресации, в структурированном виде	Российская Федерация, Тюменская область, Тобольск город, участок 43
1.2.	Дополнительные сведения о месте нахождения земельного участка	обл. Тюменская, г. Тобольск, район ДОЗа, ул. Урожайная, участок № 43
2.	Площадь земельного участка ± величина погрешности определения (вычисления) площади (Р ± ΔР), м²	583 ± 8
3.	Формула, примененная для вычисления предельной погрешности определения площади земельного участка, с подставленными значениями и итоговые (вычисленные) значения	3,5*0,10*√(583) = 8
4.	Площадь земельного участка согласно сведениям Единого государственного реестра недвижимости (Ркад), м²	575
5.	Оценка расхождения Р и Ркад (Р - Ркад), м²	8
6.	Предельный минимальный и максимальный размеры земельного участка (Рмин и Рмакс), м²	Рмин = 600 Рмакс = 1 500
7.	Вид (виды) разрешенного использования	садовый земельный участок на территории садоводческого некоммерческого товарищества "Прибрежный"
7.1.	Дополнительные сведения об использовании земельного участка	—
8.	Кадастровый или иной государственный учетный номер (инвентарный) здания, сооружения, объекта незавершенного строительства, расположенного на земельном участке	—

9.	Сведения о земельных участках (землях общего пользования, территории общего пользования), посредством которых обеспечивается доступ	Земли (земельные участки) общего пользования
10.	Иные сведения	—

4. Пояснения к сведениям об уточняемом земельном участке с кадастровым номером 72:24:0607002:317 :

1.	—

1. Сведения о характерных точках границ уточняемого земельного участка с кадастровым номером 72:24:0607002:319 :

Система координат МСК-72, зона 2 Зона № 2

Обозначение характерных точек границ	Координаты, м				Метод определения координат	Формулы, примененные для расчета средней квадратической погрешности определения координат характерных точек границ (Mt), с подставленными в такие формулы значениями и итоговые (вычисленные) значения Mt, м	Описание закрепления точки
	содержатся в Едином государственном реестре недвижимости		определены в результате выполнения комплексных кадастровых работ				
	X	Y	X	Y			
1	2	3	4	5	6	7	8
н1019У	—	—	450 341,52	2 537 886,58	Метод спутниковых геодезических измерений (определений)	Mt = 0,10	—
н1020У	—	—	450 329,73	2 537 891,67			
1021	—	—	450 329,29	2 537 891,21	Аналитический метод		
1022	—	—	450 303,78	2 537 836,85			
н1023У	—	—	450 317,10	2 537 833,80	Метод спутниковых геодезических измерений (определений)		
н1024У	—	—	450 322,97	2 537 846,51			
н1025У	—	—	450 333,06	2 537 868,66			
н1019У	—	—	450 341,52	2 537 886,58			

2. Сведения о частях границ уточняемого земельного участка с кадастровым номером 72:24:0607002:319 :

Обозначение части границ		Горизонтальное проложение (S), м	Описание прохождения части границ	Сведения о согласовании местоположения границ (согласовано/спорное)
от т.	до т.			

1	2	3	4	5
н1019У	н1020У	12,84	—	согласовано
н1020У	1021	0,64		
1021	1022	60,05		
1022	н1023У	13,66		
н1023У	н1024У	14,00		

1	2	3	4	5
н1024У	н1025У	24,34	—	согласовано
н1025У	н1019У	19,82		

3. Сведения о характеристиках уточняемого земельного участка с кадастровым номером 72:24:0607002:319 :

№ п/п	Наименование характеристики земельного участка	Значение характеристики
1	2	3
1.	Сведения об адресе земельного участка	—
1.1.	Сведения об ином месте нахождения земельного участка, не являющегося объектом адресации, в структурированном виде	Российская Федерация, Тюменская область, Тобольск город, Лесная улица, участок 67
1.2.	Дополнительные сведения о месте нахождения земельного участка	Местоположение установлено относительно ориентира, расположенного в границах участка. Почтовый адрес ориентира: обл. Тюменская, г. Тобольск, р-н ДОЗа, ул. Лесная, участок № 67.
2.	Площадь земельного участка ± величина погрешности определения (вычисления) площади (Р ± ΔР), м²	780 ± 10
3.	Формула, примененная для вычисления предельной погрешности определения площади земельного участка, с подставленными значениями и итоговые (вычисленные) значения	3,5*0,10*√(780) = 10
4.	Площадь земельного участка согласно сведениям Единого государственного реестра недвижимости (Ркад), м²	780
5.	Оценка расхождения Р и Ркад (Р - Ркад), м²	0
6.	Предельный минимальный и максимальный размеры земельного участка (Рмин и Рмакс), м²	Рмин = 600 Рмакс = 1 500
7.	Вид (виды) разрешенного использования	садовый земельный участок на территории садоводческого некоммерческого товарищества "Ромашка"
7.1.	Дополнительные сведения об использовании земельного участка	—
8.	Кадастровый или иной государственный учетный номер (инвентарный) здания, сооружения, объекта незавершенного строительства, расположенного на земельном участке	—

9.	Сведения о земельных участках (землях общего пользования, территории общего пользования), посредством которых обеспечивается доступ	Земли (земельные участки) общего пользования
10.	Иные сведения	—

4. Пояснения к сведениям об уточняемом земельном участке с кадастровым номером 72:24:0607002:319 :

1.	—

1. Сведения о характерных точках границ уточняемого земельного участка с кадастровым номером 72:24:0607002:321 :

Система координат МСК-72, зона 2 Зона № 2

Обозначение характерных точек границ	Координаты, м				Метод определения координат	Формулы, примененные для расчета средней квадратической погрешности определения координат характерных точек границ (Mt), с подставленными в такие формулы значениями и итоговые (вычисленные) значения Mt, м	Описание закрепления точки
	содержатся в Едином государственном реестре недвижимости		определены в результате выполнения комплексных кадастровых работ				
	X	Y	X	Y			
1	2	3	4	5	6	7	8
н1026У	—	—	449 913,60	2 537 806,25	Метод спутниковых геодезических измерений (определений)	Mt = 0,10	—
н1030У	—	—	449 945,40	2 537 797,49			
1029	—	—	449 950,24	2 537 810,56	Аналитический метод		
1028	—	—	449 955,79	2 537 827,60			
н71У	—	—	449 956,11	2 537 828,58	Метод спутниковых геодезических измерений (определений)		
н76У	—	—	449 926,33	2 537 838,86			
н1027У	—	—	449 920,83	2 537 840,88			
н1026У	—	—	449 913,60	2 537 806,25			

2. Сведения о частях границ уточняемого земельного участка с кадастровым номером 72:24:0607002:321 :

Обозначение части границ		Горизонтальное проложение (S), м	Описание прохождения части границ	Сведения о согласовании местоположения границ (согласовано/спорное)
от т.	до т.			

1	2	3	4	5
н1026У	н1030У	32,98	—	согласовано
н1030У	1029	13,94		
1029	1028	17,92		
1028	н71У	1,03		
н71У	н76У	31,50		
н76У	н1027У	5,86		

1	2	3	4	5
н1027У	н1026У	35,38	—	согласовано

3. Сведения о характеристиках уточняемого земельного участка с кадастровым номером 72:24:0607002:321 :

№ п/п	Наименование характеристики земельного участка	Значение характеристики
1	2	3
1.	Сведения об адресе земельного участка	—
1.1.	Сведения об ином месте нахождения земельного участка, не являющегося объектом адресации, в структурированном виде	Российская Федерация, Тюменская область, Тобольск город, участок 1
1.2.	Дополнительные сведения о месте нахождения земельного участка	Местоположение установлено относительно ориентира, расположенного в границах участка. Почтовый адрес ориентира: обл. Тюменская, г. Тобольск, район ДОЗа, улица Набережная, участок № 1.
2.	Площадь земельного участка ± величина погрешности определения (вычисления) площади (Р ± ΔР), м²	1 200 ± 12
3.	Формула, примененная для вычисления предельной погрешности определения площади земельного участка, с подставленными значениями и итоговые (вычисленные) значения	3,5*0,10*√(1 200) = 12
4.	Площадь земельного участка согласно сведениям Единого государственного реестра недвижимости (Ркад), м²	1 200
5.	Оценка расхождения Р и Ркад (Р - Ркад), м²	0
6.	Предельный минимальный и максимальный размеры земельного участка (Рмин и Рмакс), м²	Рмин = 600 Рмакс = 1 500
7.	Вид (виды) разрешенного использования	садовый земельный участок на территории садоводческого некоммерческого товарищества "Прибрежный"
7.1.	Дополнительные сведения об использовании земельного участка	—
8.	Кадастровый или иной государственный учетный номер (инвентарный) здания, сооружения, объекта незавершенного строительства, расположенного на земельном участке	72:24:0607002:370

9.	Сведения о земельных участках (землях общего пользования, территории общего пользования), посредством которых обеспечивается доступ	Земли (земельные участки) общего пользования
10.	Иные сведения	Запрещение Запрещение Запрещение

4. Пояснения к сведениям об уточняемом земельном участке с кадастровым номером 72:24:0607002:321 :

1.	—

1. Сведения о характерных точках границ уточняемого земельного участка с кадастровым номером 72:24:0607002:323 :

Система координат МСК-72, зона 2 Зона № 2

Обозначение характерных точек границ	Координаты, м				Метод определения координат	Формулы, примененные для расчета средней квадратической погрешности определения координат характерных точек границ (Mt), с подставленными в такие формулы значениями и итоговые (вычисленные) значения Mt, м	Описание закрепления точки
	содержатся в Едином государственном реестре недвижимости		определены в результате выполнения комплексных кадастровых работ				
	X	Y	X	Y			
1	2	3	4	5	6	7	8
1039	—	—	450 187,88	2 537 975,56	Аналитический метод	Mt = 0,10	—
1040	—	—	450 211,14	2 538 021,91			
н1041У	—	—	450 220,22	2 538 038,54	Метод спутниковых геодезических измерений (определений)		
н1042У	—	—	450 210,40	2 538 043,48			
н1043У	—	—	450 194,67	2 538 015,00			
н1044У	—	—	450 177,44	2 537 980,80			
н1045У	—	—	450 183,48	2 537 977,11			
1039	—	—	450 187,88	2 537 975,56	Аналитический метод		

2. Сведения о частях границ уточняемого земельного участка с кадастровым номером 72:24:0607002:323 :

Обозначение части границ		Горизонтальное проложение (S), м	Описание прохождения части границ	Сведения о согласовании местоположения границ (согласовано/спорное)
от т.	до т.			

1	2	3	4	5
1039	1040	51,86	—	согласовано
1040	н1041У	18,95		
н1041У	н1042У	10,99		
н1042У	н1043У	32,54		
н1043У	н1044У	38,30		
н1044У	н1045У	7,08		
н1045У	1039	4,67		

3. Сведения о характеристиках уточняемого земельного участка с кадастровым номером 72:24:0607002:323 :

№ п/п	Наименование характеристики земельного участка	Значение характеристики
1	2	3
1.	Сведения об адресе земельного участка	—
1.1.	Сведения об ином месте нахождения земельного участка, не являющегося объектом адресации, в структурированном виде	Российская Федерация, Тюменская область, Тобольск город, Лесная улица, участок 48
1.2.	Дополнительные сведения о месте нахождения земельного участка	обл. Тюменская, г. Тобольск, район Доза, улица Лесная, участок № 48
2.	Площадь земельного участка ± величина погрешности определения (вычисления) площади (Р ± ΔР), м²	813 ± 10
3.	Формула, примененная для вычисления предельной погрешности определения площади земельного участка, с подставленными значениями и итоговые (вычисленные) значения	3,5*0,10*√(813) = 10
4.	Площадь земельного участка согласно сведениям Единого государственного реестра недвижимости (Ркад), м²	813
5.	Оценка расхождения Р и Ркад (Р - Ркад), м²	0
6.	Предельный минимальный и максимальный размеры земельного участка (Рмин и Рмакс), м²	Рмин = 600 Рмакс = 1 500
7.	Вид (виды) разрешенного использования	садовый земельный участок на территории садоводческого некоммерческого товарищества "Ромашка"
7.1.	Дополнительные сведения об использовании земельного участка	—
8.	Кадастровый или иной государственный учетный номер (инвентарный) здания, сооружения, объекта незавершенного строительства, расположенного на земельном участке	72:24:0607002:415
9.	Сведения о земельных участках (землях общего пользования, территории общего пользования), посредством которых обеспечивается доступ	Земли (земельные участки) общего пользования

10.	Иные сведения	—
4. Пояснения к сведениям об уточняемом земельном участке с кадастровым номером	72:24:0607002:323	:
1.	—	

1. Сведения о характерных точках границ уточняемого земельного участка с кадастровым номером 72:24:0607002:324 :

Система координат МСК-72, зона 2 Зона № 2

Обозначение характерных точек границ	Координаты, м				Метод определения координат	Формулы, примененные для расчета средней квадратической погрешности определения координат характерных точек границ (Mt), с подставленными в такие формулы значениями и итоговые (вычисленные) значения Mt, м	Описание закрепления точки
	содержатся в Едином государственном реестре недвижимости		определены в результате выполнения комплексных кадастровых работ				
	X	Y	X	Y			
1	2	3	4	5	6	7	8
н415У	—	—	450 001,79	2 538 342,51	Метод спутниковых геодезических измерений (определений)	Mt = 0,10	—
н414У	—	—	449 969,65	2 538 302,09			
н342У	—	—	449 982,08	2 538 292,51			
н341У	—	—	450 013,05	2 538 333,04			
н415У	—	—	450 001,79	2 538 342,51			

2. Сведения о частях границ уточняемого земельного участка с кадастровым номером 72:24:0607002:324 :

Обозначение части границ		Горизонтальное проложение (S), м	Описание прохождения части границ	Сведения о согласовании местоположения границ (согласовано/спорное)
от т.	до т.			
1	2	3	4	5
н415У	н414У	51,64	—	согласовано
н414У	н342У	15,69		
н342У	н341У	51,01		
н341У	н415У	14,71		

3. Сведения о характеристиках уточняемого земельного участка с кадастровым номером 72:24:0607002:324 :

№ п/п	Наименование характеристики земельного участка	Значение характеристики

1	2	3
1	2	3
1.	Сведения об адресе земельного участка	—
1.1.	Сведения об ином месте нахождения земельного участка, не являющегося объектом адресации, в структурированном виде	Российская Федерация, Тюменская область, Тобольск город, Дальняя улица, участок 43
1.2.	Дополнительные сведения о месте нахождения земельного участка	обл. Тюменская, г. Тобольск, район ДОЗА, ул. Дальняя, участок № 43
2.	Площадь земельного участка ± величина погрешности определения (вычисления) площади (Р ± ΔР), м²	780 ± 10
3.	Формула, примененная для вычисления предельной погрешности определения площади земельного участка, с подставленными значениями и итоговые (вычисленные) значения	3,5*0,10*√(780) = 10
4.	Площадь земельного участка согласно сведениям Единого государственного реестра недвижимости (Ркад), м²	780
5.	Оценка расхождения Р и Ркад (Р - Ркад), м²	0
6.	Предельный минимальный и максимальный размеры земельного участка (Рмин и Рмакс), м²	Рмин = 600 Рмакс = 1 500
7.	Вид (виды) разрешенного использования	садовый земельный участок на территории садоводческого некоммерческого товарищества "Ромашка"
7.1.	Дополнительные сведения об использовании земельного участка	—
8.	Кадастровый или иной государственный учетный номер (инвентарный) здания, сооружения, объекта незавершенного строительства, расположенного на земельном участке	—
9.	Сведения о земельных участках (землях общего пользования, территории общего пользования), посредством которых обеспечивается доступ	Земли (земельные участки) общего пользования
10.	Иные сведения	—
4. Пояснения к сведениям об уточняемом земельном участке с кадастровым номером	72:24:0607002:324	:
1.	—	

1. Сведения о характерных точках границ уточняемого земельного участка с кадастровым номером 72:24:0607002:342 :

Система координат МСК-72, зона 2 Зона № 2

Обозначение характерных точек границ	Координаты, м				Метод определения координат	Формулы, примененные для расчета средней квадратической погрешности определения координат характерных точек границ (Mt), с подставленными в такие формулы значениями и итоговые (вычисленные) значения Mt, м	Описание закрепления точки
	содержатся в Едином государственном реестре недвижимости		определены в результате выполнения комплексных кадастровых работ				
	X	Y	X	Y			
1	2	3	4	5	6	7	8
н1055У	—	—	450 876,79	2 537 663,78	Метод спутниковых геодезических измерений (определений)	Mt = 0,10	—
н1056У	—	—	450 876,97	2 537 696,23			
н532У	—	—	450 861,80	2 537 696,57			
н531У	—	—	450 859,62	2 537 675,07			
н530У	—	—	450 859,56	2 537 664,25			
н1055У	—	—	450 876,79	2 537 663,78			

2. Сведения о частях границ уточняемого земельного участка с кадастровым номером 72:24:0607002:342 :

Обозначение части границ		Горизонтальное проложение (S), м	Описание прохождения части границ	Сведения о согласовании местоположения границ (согласовано/спорное)
от т.	до т.			
1	2	3	4	5
н1055У	н1056У	32,45	—	согласовано
н1056У	н532У	15,17		
н532У	н531У	21,61		
н531У	н530У	10,82		
н530У	н1055У	17,24		

3. Сведения о характеристиках уточняемого земельного участка с кадастровым номером 72:24:0607002:342 :

№ п/п	Наименование характеристики земельного участка	Значение характеристики

1	2	3
1	2	3
1.	Сведения об адресе земельного участка	—
1.1.	Сведения об ином месте нахождения земельного участка, не являющегося объектом адресации, в структурированном виде	Российская Федерация, Тюменская область, Тобольск город
1.2.	Дополнительные сведения о месте нахождения земельного участка	Местоположение установлено относительно ориентира, расположенного за пределами участка. Почтовый адрес ориентира: Тюменская область, г.Тобольск,с/т "Голубка", ул.Солнечная, №138.
2.	Площадь земельного участка ± величина погрешности определения (вычисления) площади (Р ± ΔР), м²	536 ± 8
3.	Формула, примененная для вычисления предельной погрешности определения площади земельного участка, с подставленными значениями и итоговые (вычисленные) значения	3,5*0,10*√(536) = 8
4.	Площадь земельного участка согласно сведениям Единого государственного реестра недвижимости (Ркад), м²	536
5.	Оценка расхождения Р и Ркад (Р - Ркад), м²	0
6.	Предельный минимальный и максимальный размеры земельного участка (Рмин и Рмакс), м²	Рмин = 600 Рмакс = 1 500
7.	Вид (виды) разрешенного использования	для садового участка
7.1.	Дополнительные сведения об использовании земельного участка	—
8.	Кадастровый или иной государственный учетный номер (инвентарный) здания, сооружения, объекта незавершенного строительства, расположенного на земельном участке	—
9.	Сведения о земельных участках (землях общего пользования, территории общего пользования), посредством которых обеспечивается доступ	Земли (земельные участки) общего пользования
10.	Иные сведения	—
4. Пояснения к сведениям об уточняемом земельном участке с кадастровым номером	72:24:0607002:342 :	
1.	—	

1. Сведения о характерных точках границ уточняемого земельного участка с кадастровым номером 72:24:0607002:358 :

Система координат МСК-72, зона 2 Зона № 2

Обозначение характерных точек границ	Координаты, м				Метод определения координат	Формулы, примененные для расчета средней квадратической погрешности определения координат характерных точек границ (Mt), с подставленными в такие формулы значениями и итоговые (вычисленные) значения Mt, м	Описание закрепления точки
	содержатся в Едином государственном реестре недвижимости		определены в результате выполнения комплексных кадастровых работ				
	X	Y	X	Y			
1	2	3	4	5	6	7	8
12	—	—	450 111,62	2 537 852,34	Аналитический метод	Mt = 0,10	—
1093	—	—	450 133,12	2 537 903,69			
1094	—	—	450 134,10	2 537 904,97			
н983У	—	—	450 124,93	2 537 910,16	Метод спутниковых геодезических измерений (определений)		
н982У	—	—	450 120,54	2 537 902,08			
н981У	—	—	450 108,69	2 537 872,86			
н913У	—	—	450 101,77	2 537 857,33			
н971У	—	—	450 108,02	2 537 853,78			
12	—	—	450 111,62	2 537 852,34	Аналитический метод		

2. Сведения о частях границ уточняемого земельного участка с кадастровым номером 72:24:0607002:358 :

Обозначение части границ		Горизонтальное проложение (S), м	Описание прохождения части границ	Сведения о согласовании местоположения границ (согласовано/спорное)
от т.	до т.			
1	2	3	4	5
12	1093	55,67	—	согласовано
1093	1094	1,61		
1094	н983У	10,54		
н983У	н982У	9,20		
н982У	н981У	31,53		

н981У	н913У	17,00		
1	2	3	4	5
н913У	н971У	7,19	—	согласовано
н971У	12	3,88		

3. Сведения о характеристиках уточняемого земельного участка с кадастровым номером 72:24:0607002:358 :

№ п/п	Наименование характеристики земельного участка	Значение характеристики
1	2	3
1.	Сведения об адресе земельного участка	—
1.1.	Сведения об ином месте нахождения земельного участка, не являющегося объектом адресации, в структурированном виде	Российская Федерация, Тюменская область, Тобольск город, Прибрежный садовое некоммерческое товарищество, участок 28
1.2.	Дополнительные сведения о месте нахождения земельного участка	Тюменская обл., г. Тобольск, с/т "Прибрежный", ул. Солнечная, уч. 28
2.	Площадь земельного участка ± величина погрешности определения (вычисления) площади (Р ± ΔР), м²	621 ± 9
3.	Формула, примененная для вычисления предельной погрешности определения площади земельного участка, с подставленными значениями и итоговые (вычисленные) значения	3,5*0,10*√(621) = 9
4.	Площадь земельного участка согласно сведениям Единого государственного реестра недвижимости (Ркад), м²	638
5.	Оценка расхождения Р и Ркад (Р - Ркад), м²	17
6.	Предельный минимальный и максимальный размеры земельного участка (Рмин и Рмакс), м²	Рмин = 600 Рмакс = 1 500
7.	Вид (виды) разрешенного использования	под садовый участок
7.1.	Дополнительные сведения об использовании земельного участка	—
8.	Кадастровый или иной государственный учетный номер (инвентарный) здания, сооружения, объекта незавершенного строительства, расположенного на земельном участке	—
9.	Сведения о земельных участках (землях общего пользования, территории общего пользования), посредством которых обеспечивается доступ	Земли (земельные участки) общего пользования
10.	Иные сведения	—

4. Пояснения к сведениям об уточняемом земельном участке с кадастровым номером 72:24:0607002:358 :

1.	—

1. Сведения о характерных точках границ уточняемого земельного участка с кадастровым номером 72:24:0607002:359 :

Система координат МСК-72, зона 2 Зона № 2

Обозначение характерных точек границ	Координаты, м				Метод определения координат	Формулы, примененные для расчета средней квадратической погрешности определения координат характерных точек границ (Mt), с подставленными в такие формулы значениями и итоговые (вычисленные) значения Mt, м	Описание закрепления точки
	содержатся в Едином государственном реестре недвижимости		определены в результате выполнения комплексных кадастровых работ				
	X	Y	X	Y			
1	2	3	4	5	6	7	8
н1095У	—	—	451 056,14	2 537 615,56	Метод спутниковых геодезических измерений (определений)	Mt = 0,10	—
н1096У	—	—	451 056,78	2 537 597,07			
н1097У	—	—	451 094,52	2 537 598,37			
н1098У	—	—	451 093,89	2 537 616,86			
н1095У	—	—	451 056,14	2 537 615,56			

2. Сведения о частях границ уточняемого земельного участка с кадастровым номером 72:24:0607002:359 :

Обозначение части границ		Горизонтальное проложение (S), м	Описание прохождения части границ	Сведения о согласовании местоположения границ (согласовано/спорное)
от т.	до т.			
1	2	3	4	5
н1095У	н1096У	18,50	—	согласовано
н1096У	н1097У	37,76		
н1097У	н1098У	18,50		
н1098У	н1095У	37,77		

3. Сведения о характеристиках уточняемого земельного участка с кадастровым номером 72:24:0607002:359 :

№ п/п	Наименование характеристики земельного участка	Значение характеристики

1	2	3
1	2	3
1.	Сведения об адресе земельного участка	—
1.1.	Сведения об ином месте нахождения земельного участка, не являющегося объектом адресации, в структурированном виде	Российская Федерация, Тюменская область, Тобольск город
1.2.	Дополнительные сведения о месте нахождения земельного участка	Тюменская обл., г. Тобольск, с/т "Голубка", ул. Болотная, уч. 164
2.	Площадь земельного участка ± величина погрешности определения (вычисления) площади (Р ± ΔР), м²	699 ± 9
3.	Формула, примененная для вычисления предельной погрешности определения площади земельного участка, с подставленными значениями и итоговые (вычисленные) значения	3,5*0,10*√(699) = 9
4.	Площадь земельного участка согласно сведениям Единого государственного реестра недвижимости (Ркад), м²	669
5.	Оценка расхождения Р и Ркад (Р - Ркад), м²	30
6.	Предельный минимальный и максимальный размеры земельного участка (Рмин и Рмакс), м²	Рмин = 600 Рмакс = 1 500
7.	Вид (виды) разрешенного использования	для ведения садоводства
7.1.	Дополнительные сведения об использовании земельного участка	—
8.	Кадастровый или иной государственный учетный номер (инвентарный) здания, сооружения, объекта незавершенного строительства, расположенного на земельном участке	—
9.	Сведения о земельных участках (землях общего пользования, территории общего пользования), посредством которых обеспечивается доступ	Земли (земельные участки) общего пользования
10.	Иные сведения	—
4. Пояснения к сведениям об уточняемом земельном участке с кадастровым номером		72:24:0607002:359 :
1.	—	

Сведения об образуемых земельных участках

1. Сведения о характерных точках границ образуемого земельного участка :ЗУ1:
обозначение земельного участка

Система координат МСК-72, зона 2 Зона № 2

Обозначение характерных точек границ	Координаты, м		Метод определения координат	Формулы, примененные для расчета средней квадратической погрешности определения координат характерных точек границ (Mt), с подставленными в такие формулы значениями и итоговые (вычисленные) значения Mt, м	Описание закрепления точки
	X	Y			
1	2	3	4	5	6
н1У	451 288,46	2 537 633,02	Метод спутниковых геодезических измерений (определений)	Mt = 0,10	—
н2У	451 276,92	2 537 681,62			
3	451 257,33	2 537 677,46	Аналитический метод		
4	451 268,86	2 537 628,87			
н1У	451 288,46	2 537 633,02	Метод спутниковых геодезических измерений (определений)		

2. Сведения о частях границ образуемого земельного участка :ЗУ1:
обозначение земельного участка

Обозначение части границ		Горизонтальное проложение (S), м	Описание прохождения части границ	Сведения о согласовании местоположения границ (согласовано/спорное)
от т.	до т.			
1	2	3	4	5
н1У	н2У	49,95	—	согласовано
н2У	3	20,03		
3	4	49,94		
4	н1У	20,03		

3. Сведения о характеристиках образуемого земельного участка :ЗУ1:
обозначение земельного участка

№ п/п	Наименование характеристики земельного участка	Значение характеристики

1	2	3
1	2	3
1.	Сведения об адресе земельного участка	—
1.1.	Сведения об ином месте нахождения земельного участка, не являющегося объектом адресации, в структурированном виде	626156, Российская Федерация, Тюменская область, Тобольск город, 1-я Заводская улица
1.2.	Дополнительные сведения о месте нахождения земельного участка	—
2.	Категория земель	Земли населенных пунктов
3.	Вид (виды) разрешенного использования	для индивидуального жилищного строительства (код 2.1)
3.1.	Дополнительные сведения об использовании земельного участка	—
4.	Реестровый номер границ территориальной зоны или в случае отсутствия такого реестрового номера ее индивидуальное обозначение (вид, тип, номер, индекс)	зона застройки индивидуальными жилыми домами (Ж-1)
5.	Площадь земельного участка ± величина погрешности определения (вычисления) площади (Р ± ΔР), м²	1 000 ± 11
6.	Формула, примененная для вычисления предельной погрешности определения площади земельного участка, с подставленными значениями и итоговые (вычисленные) значения	3,5*0,10*√(1 000) = 11
7.	Предельный минимальный и максимальный размеры земельного участка (Рмин) и (Рмакс), м²	Рмин = 600 Рмакс = 1 500
8.	Кадастровый или иной государственный учетный номер (инвентарный) объекта недвижимости, расположенного на образуемом земельном участке	—
9.	Кадастровые номера исходных земельных участков	—
9.1.	Кадастровый номер входящего в состав земельного участка, представляющего собой единое землепользование (номер контура многоконтурного земельного участка), преобразование которого осуществляется	—

9.2.	Кадастровые номера земельных участков, исключаемых из состава измененного (исходного) земельного участка, представляющего собой единое землепользование	—
9.3.	Кадастровый или иной государственный учетный номер (инвентарный) объекта недвижимости, расположенного на измененном земельном участке	—
1	2	3
10.	Условный номер земельного участка	—
11.	Учетный номер проекта межевания территории	—
12.	Дополнительные сведения об образовании земельного участка	—
13.	Сведения о земельных участках (землях общего пользования, территории общего пользования), посредством которых обеспечивается доступ	Земли (земельные участки) общего пользования
14.	Иные сведения	—

4. Пояснения к сведениям об образуемом земельном участке :ЗУ1:
обозначение земельного участка

1.	—

1. Сведения о характерных точках границ образуемого земельного участка :ЗУ2:
обозначение земельного участка

Система координат МСК-72, зона 2 Зона № 2

Обозначение характерных точек границ	Координаты, м		Метод определения координат	Формулы, примененные для расчета средней квадратической погрешности определения координат характерных точек границ (Mt), с подставленными в такие формулы значениями и итоговые (вычисленные) значения Mt, м	Описание закрепления точки
	X	Y			
1	2	3	4	5	6
н5У	451 243,57	2 537 648,70	Метод спутниковых геодезических измерений (определений)	Mt = 0,10	—
6	451 237,75	2 537 673,31	Аналитический метод		
н7У	451 208,29	2 537 667,08	Метод спутниковых геодезических измерений (определений)		
н8У	451 214,22	2 537 642,22			

н5У	451 243,57	2 537 648,70			

2. Сведения о частях границ образуемого земельного участка :ЗУ2 :
обозначение земельного участка

Обозначение части границ		Горизонтальное проложение (S), м	Описание прохождения части границ	Сведения о согласовании местоположения границ (согласовано/спорное)
от т.	до т.			
1	2	3	4	5
н5У	6	25,29	—	согласовано
6	н7У	30,11		
н7У	н8У	25,56		
н8У	н5У	30,06		

3. Сведения о характеристиках образуемого земельного участка :ЗУ2 :
обозначение земельного участка

№ п/п	Наименование характеристики земельного участка	Значение характеристики
1	2	3
1.	Сведения об адресе земельного участка	—
1.1.	Сведения об ином месте нахождения земельного участка, не являющегося объектом адресации, в структурированном виде	626156, Российская Федерация, Тюменская область, Тобольск город, 1-я Заводская улица
1.2.	Дополнительные сведения о месте нахождения земельного участка	—
2.	Категория земель	Земли населенных пунктов
3.	Вид (виды) разрешенного использования	для индивидуального жилищного строительства (код 2.1)
3.1.	Дополнительные сведения об использовании земельного участка	—
4.	Реестровый номер границ территориальной зоны или в случае отсутствия такого реестрового номера ее индивидуальное обозначение (вид, тип, номер, индекс)	зона застройки индивидуальными жилыми домами (Ж-1)
5.	Площадь земельного участка ± величина погрешности определения (вычисления) площади (Р ± ΔР), м²	765 ± 10
6.	Формула, примененная для вычисления предельной погрешности определения площади земельного участка, с подставленными значениями и итоговые (вычисленные) значения	$3,5*0,10*\sqrt{(765)} = 10$

7.	Предельный минимальный и максимальный размеры земельного участка (Рмин) и (Рмакс), м²	Рмин = 600 Рмакс = 1 500
8.	Кадастровый или иной государственный учетный номер (инвентарный) объекта недвижимости, расположенного на образуемом земельном участке	—
9.	Кадастровые номера исходных земельных участков	—
1	2	3
9.1.	Кадастровый номер входящего в состав земельного участка, представляющего собой единое землепользование (номер контура многоконтурного земельного участка), преобразование которого осуществляется	—
9.2.	Кадастровые номера земельных участков, исключаемых из состава измененного (исходного) земельного участка, представляющего собой единое землепользование	—
9.3.	Кадастровый или иной государственный учетный номер (инвентарный) объекта недвижимости, расположенного на измененном земельном участке	—
10.	Условный номер земельного участка	—
11.	Учетный номер проекта межевания территории	—
12.	Дополнительные сведения об образовании земельного участка	—
13.	Сведения о земельных участках (землях общего пользования, территории общего пользования), посредством которых обеспечивается доступ	Земли (земельные участки) общего пользования
14.	Иные сведения	—

4. Пояснения к сведениям об образуемом земельном участке :ЗУ2:
обозначение земельного участка

1.	—

1. Сведения о характерных точках границ образуемого земельного участка :ЗУ3:
обозначение земельного участка

Система координат МСК-72, зона 2 Зона № 2

Обозначение характерных точек границ	Координаты, м		Метод определения координат	Формулы, примененные для расчета средней квадратической погрешности определения координат характерных точек границ (Mt), с подставленными в такие формулы значениями и итоговые (вычисленные) значения Mt, м	Описание закрепления точки
	X	Y			
1	2	3	4	5	6
н9У	450 112,76	2 537 796,53	Метод спутниковых геодезических измерений (определений)	Mt = 0,10	—
1	2	3	4	5	6
10	450 132,30	2 537 842,23	Метод спутниковых геодезических измерений (определений)	Mt = 0,10	—
11	450 122,11	2 537 847,06	Аналитический метод		
12	450 111,62	2 537 852,34			
н13У	450 100,25	2 537 824,94	Метод спутниковых геодезических измерений (определений)		
н14У	450 098,05	2 537 818,19			
н15У	450 092,94	2 537 805,74			
н9У	450 112,76	2 537 796,53			

2. Сведения о частях границ образуемого земельного участка :ЗУ3 :

обозначение земельного участка

Обозначение части границ		Горизонтальное проложение (S), м	Описание прохождения части границ	Сведения о согласовании местоположения границ (согласовано/спорное)
от т.	до т.			
1	2	3	4	5
н9У	10	49,70	—	согласовано
10	11	11,28		
11	12	11,74		
12	н13У	29,67		
н13У	н14У	7,10		
н14У	н15У	13,46		
н15У	н9У	21,86		

3. Сведения о характеристиках образуемого земельного участка :ЗУ3 : обозначение земельного участка		
№ п/п	Наименование характеристики земельного участка	Значение характеристики
1	2	3
1.	Сведения об адресе земельного участка	—
1.1.	Сведения об ином месте нахождения земельного участка, не являющегося объектом адресации, в структурированном виде	626153, Российская Федерация, Тюменская область, город Тобольск, садовое некоммерческое товарищество Прибрежный, улица Урожайная
1.2.	Дополнительные сведения о месте нахождения земельного участка	участок №33
1	2	3
2.	Категория земель	Земли населенных пунктов
3.	Вид (виды) разрешенного использования	Ведение садоводства (код 13.2)
3.1.	Дополнительные сведения об использовании земельного участка	—
4.	Реестровый номер границ территориальной зоны или в случае отсутствия такого реестрового номера ее индивидуальное обозначение (вид, тип, номер, индекс)	72:24-7.42
5.	Площадь земельного участка ± величина погрешности определения (вычисления) площади (Р ± ΔР), м²	1 123 ± 12
6.	Формула, примененная для вычисления предельной погрешности определения площади земельного участка, с подставленными значениями и итоговые (вычисленные) значения	$3,5*0,10*\sqrt{(1\ 123)} = 12$
7.	Предельный минимальный и максимальный размеры земельного участка (Рмин) и (Рмакс), м²	Рмин = 600 Рмакс = 1 500
8.	Кадастровый или иной государственный учетный номер (инвентарный) объекта недвижимости, расположенного на образуемом земельном участке	—
9.	Кадастровые номера исходных земельных участков	—
9.1.	Кадастровый номер входящего в состав земельного участка, представляющего собой единое землепользование (номер контура многоконтурного земельного участка), преобразование которого осуществляется	—

9.2.	Кадастровые номера земельных участков, исключаемых из состава измененного (исходного) земельного участка, представляющего собой единое землепользование	—
9.3.	Кадастровый или иной государственный учетный номер (инвентарный) объекта недвижимости, расположенного на измененном земельном участке	—
10.	Условный номер земельного участка	—
11.	Учетный номер проекта межевания территории	—
12.	Дополнительные сведения об образовании земельного участка	—
1	2	3
13.	Сведения о земельных участках (землях общего пользования, территории общего пользования), посредством которых обеспечивается доступ	Земли (земельные участки) общего пользования
14.	Иные сведения	—

4. Пояснения к сведениям об образуемом земельном участке :ЗУ3:
обозначение земельного участка

1.	—

1. Сведения о характерных точках границ образуемого земельного участка :ЗУ4:
обозначение земельного участка

Система координат МСК-72, зона 2 Зона № 2

Обозначение характерных точек границ	Координаты, м		Метод определения координат	Формулы, примененные для расчета средней квадратической погрешности определения координат характерных точек границ (Mt), с подставленными в такие формулы значениями и итоговые (вычисленные) значения Mt, м	Описание закрепления точки
	X	Y			
1	2	3	4	5	6
16	450 408,91	2 537 618,75			
17	450 411,77	2 537 643,45			
18	450 413,53	2 537 665,46			
19	450 414,44	2 537 674,83			
20	450 400,31	2 537 676,98			

21	450 399,51	2 537 667,48	Аналитический метод	Mt = 0,10	—
22	450 399,09	2 537 662,48			
23	450 398,62	2 537 655,31			
24	450 396,55	2 537 632,85			
25	450 394,55	2 537 619,67			
16	450 408,91	2 537 618,75			

2. Сведения о частях границ образуемого земельного участка :ЗУ4 :
обозначение земельного участка

Обозначение части границ		Горизонтальное проложение (S), м	Описание прохождения части границ	Сведения о согласовании местоположения границ (согласовано/спорное)
от т.	до т.			
1	2	3	4	5
16	17	24,87	—	согласовано
1	2	3	4	5
17	18	22,08	—	согласовано
18	19	9,41		
19	20	14,29		
20	21	9,53		
21	22	5,02		
22	23	7,19		
23	24	22,56		
24	25	13,33		
25	16	14,39		

3. Сведения о характеристиках образуемого земельного участка :ЗУ4 :
обозначение земельного участка

№ п/п	Наименование характеристики земельного участка	Значение характеристики
1	2	3
1.	Сведения об адресе земельного участка	—
1.1.	Сведения об ином месте нахождения земельного участка, не являющегося объектом адресации, в структурированном виде	626153, Российская Федерация, Тюменская область, город Тобольск, садовое некоммерческое товарищество Прибрежный, улица Урожайная
1.2.	Дополнительные сведения о месте нахождения земельного участка	участок №84
2.	Категория земель	Земли населенных пунктов
3.	Вид (виды) разрешенного использования	Ведение садоводства (код 13.2)

3.1.	Дополнительные сведения об использовании земельного участка	—
4.	Реестровый номер границ территориальной зоны или в случае отсутствия такого реестрового номера ее индивидуальное обозначение (вид, тип, номер, индекс)	72:24-7.42
5.	Площадь земельного участка ± величина погрешности определения (вычисления) площади (Р ± ΔР), м²	805 ± 10
6.	Формула, примененная для вычисления предельной погрешности определения площади земельного участка, с подставленными значениями и итоговые (вычисленные) значения	3,5*0,10*√(805) = 10
7.	Предельный минимальный и максимальный размеры земельного участка (Рмин) и (Рмакс), м²	Рмин = 600 Рмакс = 1 500
1	2	3
8.	Кадастровый или иной государственный учетный номер (инвентарный) объекта недвижимости, расположенного на образуемом земельном участке	—
9.	Кадастровые номера исходных земельных участков	—
9.1.	Кадастровый номер входящего в состав земельного участка, представляющего собой единое землепользование (номер контура многоконтурного земельного участка), преобразование которого осуществляется	—
9.2.	Кадастровые номера земельных участков, исключаемых из состава измененного (исходного) земельного участка, представляющего собой единое землепользование	—
9.3.	Кадастровый или иной государственный учетный номер (инвентарный) объекта недвижимости, расположенного на измененном земельном участке	—
10.	Условный номер земельного участка	—
11.	Учетный номер проекта межевания территории	—
12.	Дополнительные сведения об образовании земельного участка	—
13.	Сведения о земельных участках (землях общего пользования, территории общего пользования), посредством которых обеспечивается доступ	Земли (земельные участки) общего пользования

14.	Иные сведения	—
4. Пояснения к сведениям об образуемом земельном участке		:ЗУ4 : обозначение земельного участка
1.	—	

Сведения об уточняемых земельных участках, необходимые для исправления реестровых ошибок в сведениях о местоположении их границ

1. Сведения о характерных точках границ уточняемого земельного участка с кадастровым номером 72:24:0607002:348 :

Система координат МСК-72, зона 2 Зона № 2

Обозначение характерных точек границ	Координаты, м				Метод определения координат	Формулы, примененные для расчета средней квадратической погрешности определения координат характерных точек границ (Mt), с подставленными в такие формулы значениями и итоговые (вычисленные) значения Mt, м	Описание закрепления точки
	содержатся в Едином государственном реестре недвижимости		определены в результате выполнения комплексных кадастровых работ				
	X	Y	X	Y			
1	2	3	4	5	6	7	8
1057	450 493,97	2 537 615,78	—	—	—	—	—
1058	450 507,46	2 537 602,56	—	—			
1059	450 498,28	2 537 661,67	—	—			
1060	450 487,35	2 537 663,90	—	—			
н174У	—	—	450 485,42	2 537 617,86	Метод спутниковых геодезических измерений (определений)	Mt = 0,10	
н173У	—	—	450 487,44	2 537 631,64			
н172У	—	—	450 489,53	2 537 650,37			
н171У	—	—	450 490,34	2 537 655,29			
н170У	—	—	450 490,66	2 537 663,40			
н1061У	—	—	450 480,00	2 537 664,86			
н1062У	—	—	450 478,34	2 537 649,66			
н1063У	—	—	450 477,70	2 537 649,72			
н1064У	—	—	450 473,75	2 537 618,59			
1057	450 493,97	2 537 615,78	—	—	—	—	

2. Сведения о частях границ уточняемого земельного участка с кадастровым номером 72:24:0607002:348 :

Обозначение части границ		Горизонтальное проложение (S), м	Описание прохождения части границ	Сведения о согласовании местоположения границ (согласовано/спорное)
от т.	до т.			
1	2	3	4	5
н174У	н173У	13,93	—	согласовано
н173У	н172У	18,85		
н172У	н171У	4,99		
н171У	н170У	8,12		
н170У	н1061У	10,76		
н1061У	н1062У	15,29		
н1062У	н1063У	0,64		
н1063У	н1064У	31,38		
н1064У	н174У	11,69		

3. Сведения о характеристиках уточняемого земельного участка с кадастровым номером 72:24:0607002:348 :

№ п/п	Наименование характеристики	Значение характеристики
1	2	3
1.	Сведения об адресе земельного участка	—
1.1.	Сведения об ином месте нахождения земельного участка, не являющегося объектом адресации, в структурированном виде	626150, Российская Федерация, Тюменская область, Тобольск город, Урожайная улица, участок 98
1.2.	Дополнительные сведения о месте нахождения земельного участка	Местоположение установлено относительно ориентира, расположенного за пределами участка. Почтовый адрес ориентира: Тюменская область, г.Тобольск, район ДОЗа, ул. Урожайная, участок № 98.
2.	Площадь земельного участка ± величина погрешности определения (вычисления) площади (Р ± ΔР), м²	535 ± 8
3.	Формула, примененная для вычисления предельной погрешности определения площади земельного участка, с подставленными значениями и итоговые (вычисленные) значения	$3,5*0,10*\sqrt{(535)} = 8$
4.	Площадь земельного участка согласно сведениям Единого государственного реестра недвижимости (Ркад), м²	594
5.	Оценка расхождения Р и Ркад (Р - Ркад), м²	59

6.	Предельный минимальный и максимальный размеры земельного участка (Рмин и Рмакс), м²	Рмин = 600 Рмакс = 1 500
1	2	3
7.	Кадастровый или иной государственный учетный номер (инвентарный) здания, сооружения, объекта незавершенного строительства, расположенного на земельном участке	—
8.	Вид (виды) разрешенного использования	для ведения садоводства и огородничества
8.1.	Дополнительные сведения об использовании земельного участка	—
9.	Сведения о земельных участках (землях общего пользования, территории общего пользования), посредством которых обеспечивается доступ	Земли (земельные участки) общего пользования

10.	Иные сведения	При проведении полевого обследования территории кадастрового квартала, было выявлено, что границы земельных участков с кадастровыми номерами 72:24:0607002:351 (снт Прибрежный, ул. Урожайная, уч.96), 72:24:0607002:348 (снт Прибрежный, ул. Урожайная, уч.98) сведения о которых содержатся в ЕГРН, не соответствуют фактическому ограждению. Указанные земельные участки принадлежат на праве собственности Межецкой В.П. Согласно описаний местоположения земельных участков от 29.07.2010, подготовленных председателем правления снт Прибрежный, на основания которых участки были предоставлены Межецкой В.П. в собственность (Распоряжения Администрации г.Тобольска №496 от 22.03.2011г, №497 от 22.03.2011г) участки смежные. Согласно вышеуказанным описаниям, участок №96 граничит от точки н1 до точки н2 с участком, принадлежащим Тачитдиновой Г.Т. (на местности это участок с кадастровым номером 72:24:0607002:421 (снт Прибрежный, ул. Урожайная, уч.94), который в настоящее время принадлежит Тачитдинову Д.М.). Однако по координатам, сведения о которых содержатся в ЕГРН, участки не смежные, смещены на север, относительно своего фактического местоположения, развернуты и имеют не правильную форму. Кроме того, по координатам, сведения о которых содержатся в ЕГРН, участки расположены на территории земельных участков с кадастровыми номерами 72:24:0607002:42 (снт Прибрежный, ул. Урожайная, уч.100), 72:24:0607002:9 (снт Прибрежный, ул. Урожайная, уч.102), местоположение которых определено в соответствии с свидетельствами на право собственности на землю № 0531982 от 01.09.95г., № 0531944 от 12.03.96г. Таким образом, при образовании земельных участков с кадастровыми номерами 72:24:0607002:351 (снт Прибрежный, уч.96), 72:24:0607002:348 (снт Прибрежный, уч.98) кадастровым инженером, проводившим работы, была допущена реестровая ошибка в части определения местоположения границ земельных участков. Указанная реестровая ошибка в описании местоположения границ земельных участков с кадастровыми номерами 72:24:0607002:351 (снт Прибрежный, ул. Урожайная, уч.96), 72:24:0607002:348 (снт Прибрежный, ул. Урожайная, уч.98) исправлена по фактическому ограждению, существующему на местности более 15 лет, при этом площадь земельных участков уменьшилась на величину, не превышающую 10% относительно площади сведения о которой содержатся в ЕГРН.

4. Пояснения к сведениям об уточняемом земельном участке с кадастровым номером 72:24:0607002:348 :

1.	—

1. Сведения о характерных точках границ уточняемого земельного участка с кадастровым номером 72:24:0607002:351 :

Система координат МСК-72, зона 2 Зона № 2

Обоз-	Координаты, м		Формулы, примененные для расчета средней квадратической погрешности	

начение характерных точек границ	содержатся в Едином государственном реестре недвижимости		определены в результате выполнения комплексных кадастровых работ		Метод определения координат	определения координат характерных точек границ (Mt), с подставленными в такие формулы значениями и итоговые (вычисленные) значения Mt, м	Описание закрепления точки
	X	Y	X	Y			
1	2	3	4	5	6	7	8
1065	450 493,97	2 537 615,78	—	—	—	—	—
1066	450 487,35	2 537 663,90	—	—			
1067	450 477,41	2 537 665,64	—	—			
1068	450 483,23	2 537 617,74	—	—			
н1064У	—	—	450 473,75	2 537 618,59	Метод спутниковых геодезических измерений (определений)	Mt = 0,10	
н1063У	—	—	450 477,70	2 537 649,72			
н1062У	—	—	450 478,34	2 537 649,66			
н1061У	—	—	450 480,00	2 537 664,86			
н1069У	—	—	450 470,35	2 537 666,39			
1070	—	—	450 469,59	2 537 663,59	Аналитический метод		
1071	—	—	450 469,62	2 537 660,65			
1072	—	—	450 468,66	2 537 654,13			
1073	—	—	450 467,98	2 537 651,35			
1074	—	—	450 464,87	2 537 622,35			
н1075У	—	—	450 464,98	2 537 619,34	Метод спутниковых геодезических измерений (определений)		
1065	450 493,97	2 537 615,78	—	—	—	—	

2. Сведения о частях границ уточняемого земельного участка с кадастровым номером 72:24:0607002:351 :

Обозначение части границ		Горизонтальное проложение (S), м	Описание прохождения части границ	Сведения о согласовании местоположения границ (согласовано/спорное)
от т.	до т.			
1	2	3	4	5
н1064У	н1063У	31,38		
н1063У	н1062У	0,64		
н1062У	н1061У	15,29		

н1061У	н1069У	9,77	—	согласовано
н1069У	1070	2,90		
1070	1071	2,94		
1071	1072	6,59		
1072	1073	2,86		
1073	1074	29,17		
1074	н1075У	3,01		
н1075У	н1064У	8,80		

3. Сведения о характеристиках уточняемого земельного участка с кадастровым номером 72:24:0607002:351 :

№ п/п	Наименование характеристики	Значение характеристики
1	2	3
1.	Сведения об адресе земельного участка	—
1.1.	Сведения об ином месте нахождения земельного участка, не являющегося объектом адресации, в структурированном виде	Российская Федерация, Тюменская область, Тобольск город
1.2.	Дополнительные сведения о месте нахождения земельного участка	Местоположение установлено относительно ориентира, расположенного за пределами участка. Почтовый адрес ориентира: Тюменская область, город Тобольск, район ДОЗа, садоводческое некоммерческое товарищество"Прибрежный", улица Урожайная, участок № 96.
2.	Площадь земельного участка ± величина погрешности определения (вычисления) площади (Р ± ΔР), м²	456 ± 7
3.	Формула, примененная для вычисления предельной погрешности определения площади земельного участка, с подставленными значениями и итоговые (вычисленные) значения	3,5*0,10*√(456) = 7
4.	Площадь земельного участка согласно сведениям Единого государственного реестра недвижимости (Ркад), м²	485
5.	Оценка расхождения Р и Ркад (Р - Ркад), м²	29
1	2	3
6.	Предельный минимальный и максимальный размеры земельного участка (Рмин и Рмакс), м²	Рмин = 600 Рмакс = 1 500
7.	Кадастровый или иной государственный учетный номер (инвентарный) здания, сооружения, объекта незавершенного строительства, расположенного на земельном участке	—
8.	Вид (виды) разрешенного использования	садовый земельный участок

8.1.	Дополнительные сведения об использовании земельного участка	—
9.	Сведения о земельных участках (землях общего пользования, территории общего пользования), посредством которых обеспечивается доступ	Земли (земельные участки) общего пользования

1	2	3
10.	Иные сведения	При проведении полевого обследования территории кадастрового квартала, было выявлено, что границы земельных участков с кадастровыми номерами 72:24:0607002:351 (снт Прибрежный, ул. Урожайная, уч.96), 72:24:0607002:348 (снт Прибрежный, ул. Урожайная, уч.98) сведения о которых содержатся в ЕГРН, не соответствуют фактическому ограждению. Указанные земельные участки принадлежат на праве собственности Межецкой В.П. Согласно описаний местоположения земельных участков от 29.07.2010, подготовленных председателем правления снт Прибрежный, на основания которых участки были предоставлены Межецкой В.П. в собственность (Распоряжения Администрации г.Тобольска №496 от 22.03.2011г, №497 от 22.03.2011г) участки смежные. Согласно вышеуказанным описаниям, участок №96 граничит от точки н1 до точки н2 с участком, принадлежащим Тачитдиновой Г.Т. (на местности это участок с кадастровым номером 72:24:0607002:421 (снт Прибрежный, ул. Урожайная, уч.94), который в настоящее время принадлежит Тачитдинову Д.М.). Однако по координатам, сведения о которых содержатся в ЕГРН, участки не смежные, смещены на север, относительно своего фактического местоположения, развернуты и имеют не правильную форму. Кроме того, по координатам, сведения о которых содержатся в ЕГРН, участки расположены на территории земельных участков с кадастровыми номерами 72:24:0607002:42 (снт Прибрежный, ул. Урожайная, уч.100), 72:24:0607002:9 (снт Прибрежный, ул. Урожайная, уч.102), местоположение которых определено в соответствии с свидетельствами на право собственности на землю № 0531982 от 01.09.95г., № 0531944 от 12.03.96г. Таким образом, при образовании земельных участков с кадастровыми номерами 72:24:0607002:351 (снт Прибрежный, уч.96), 72:24:0607002:348 (снт Прибрежный, уч.98) кадастровым инженером, проводившим работы, была допущена реестровая ошибка в части определения местоположения границ земельных участков. Указанная реестровая ошибка в описании местоположения границ земельных участков с кадастровыми номерами 72:24:0607002:351 (снт Прибрежный, ул. Урожайная, уч.96), 72:24:0607002:348 (снт Прибрежный, ул. Урожайная, уч.98) исправлена по фактическому ограждению, существующему на местности более 15 лет, при этом площадь земельных участков уменьшилась на величину, не превышающую 10% относительно площади сведения о которой содержатся в ЕГРН.
4. Пояснения к сведениям об уточняемом земельном участке с кадастровым номером		72:24:0607002:351 :
1.		—

1. Сведения о характерных точках границ уточняемого земельного участка с кадастровым номером 72:24:0607002:352 :

Система координат МСК-72, зона 2 Зона № 2

Обозначение характерных точек границ	Координаты, м				Метод определения координат	Формулы, примененные для расчета средней квадратической погрешности определения координат характерных точек границ (Mt), с подставленными в такие формулы значениями и итоговые (вычисленные) значения Mt, м	Описание закрепления точки
	содержатся в Едином государственном реестре недвижимости		определены в результате выполнения комплексных кадастровых работ				
	X	Y	X	Y			
1	2	3	4	5	6	7	8
1076	450 157,31	2 537 827,10	—	—	—	—	—
894	—	—	450 153,04	2 537 832,46	Метод спутниковых геодезических измерений (определений)	Mt = 0,10	
н893У	—	—	450 172,44	2 537 878,39			
1077	450 174,81	2 537 882,48	—	—	—	—	
892	—	—	450 174,40	2 537 882,29	Метод спутниковых геодезических измерений (определений)	Mt = 0,10	
1078	450 156,52	2 537 893,43	450 153,90	2 537 894,15		Mt = 0,20	
10	—	—	450 132,30	2 537 842,23		Mt = 0,10	
1079	450 136,95	2 537 837,00	—	—	—	—	
н902У	—	—	450 143,08	2 537 837,15	Метод спутниковых геодезических измерений (определений)	Mt = 0,10	
1076	450 157,31	2 537 827,10	—	—	—	—	

2. Сведения о частях границ уточняемого земельного участка с кадастровым номером 72:24:0607002:352 :

Обозначение части границ		Горизонтальное проложение (S), м	Описание прохождения части границ	Сведения о согласовании местоположения границ (согласовано/спорное)
от т.	до т.			
1	2	3	4	5
894	н893У	49,86	—	согласовано
н893У	892	4,36		
892	1078	23,68		

1078	10	56,23		
1	2	3	4	5
10	н902У	11,92	—	согласовано
н902У	894	11,01		

3. Сведения о характеристиках уточняемого земельного участка с кадастровым номером 72:24:0607002:352 :

№ п/п	Наименование характеристики	Значение характеристики
1	2	3
1.	Сведения об адресе земельного участка	—
1.1.	Сведения об ином месте нахождения земельного участка, не являющегося объектом адресации, в структурированном виде	Российская Федерация, Тюменская область, Тобольск город
1.2.	Дополнительные сведения о месте нахождения земельного участка	Тюменская область, город Тобольск, район ДОЗа, СНТ "Прибрежный", улица Солнечная, участок № 34
2.	Площадь земельного участка ± величина погрешности определения (вычисления) площади (Р ± ΔР), м²	1 274 ± 12
3.	Формула, примененная для вычисления предельной погрешности определения площади земельного участка, с подставленными значениями и итоговые (вычисленные) значения	3,5*0,10*√(1 274) = 12
4.	Площадь земельного участка согласно сведениям Единого государственного реестра недвижимости (Ркад), м²	1 274
5.	Оценка расхождения Р и Ркад (Р - Ркад), м²	0
6.	Предельный минимальный и максимальный размеры земельного участка (Рмин и Рмакс), м²	Рмин = 600 Рмакс = 1 500
7.	Кадастровый или иной государственный учетный номер (инвентарный) здания, сооружения, объекта незавершенного строительства, расположенного на земельном участке	—
8.	Вид (виды) разрешенного использования	садовый земельный участок
8.1.	Дополнительные сведения об использовании земельного участка	—
9.	Сведения о земельных участках (землях общего пользования, территории общего пользования), посредством которых обеспечивается доступ	Земли (земельные участки) общего пользования

1	2	3
10.	Иные сведения	При проведении полевого обследования территории кадастрового квартала, выявлено, что границы земельного участка с кадастровым номером 72:24:0607002:352 (снт Прибрежный, ул. Солнечная, уч.34) сведения о которых содержатся в ЕГРН, не соответствуют фактическому ограждению. Вышеуказанный земельный участок на местности является смежным земельному участку с кадастровым номером 72:24:0607002:384 (снт Прибрежный, ул. Солнечная, уч.32). Однако по координатам, сведения о которых содержатся в ЕГРН, участки не смежные, границы участка 72:24:0607002:352 смещены на северо-запад, относительно своего фактического местоположения, развернуты и имеют размеры, не соответствующие фактическому ограждению. Кроме того, по координатам, сведения о которых содержатся в ЕГРН, участок пересекает границы земельных участков с кадастровыми номерами 72:24:0607002:260 (снт Прибрежный, ул. Солнечная, уч.38), 72:24:0607002:264 (снт Прибрежный, ул. Урожайная, уч.35), 72:24:0607002:264 (снт Прибрежный, ул. Урожайная, уч.37) местоположение которых определено в соответствии с свидетельствами на право собственности на землю № 0400781 от 01.09.95г., № 0400745 от 01.09.95г., № 0400542 от 01.12.95г. Таким образом, при образовании земельного участка с кадастровым номером 72:24:0607002:352 (снт Прибрежный, ул. Солнечная, уч.34) кадастровым инженером, проводившим работы, была допущена реестровая ошибка в части определения местоположения границ земельных участков. Указанная реестровая ошибка в описании местоположения границ участка с кадастровым номером 72:24:0607002:352 (снт Прибрежный, ул. Солнечная, уч.34) исправлена по фактическому ограждению, существующему на местности более 15 лет, при этом площадь земельного участка не изменилась и соответствует площади, сведения о которой содержатся в ЕГРН.

4. Пояснения к сведениям об уточняемом земельном участке с кадастровым номером 72:24:0607002:352 :

1.	—

1. Сведения о характерных точках границ уточняемого земельного участка с кадастровым номером 72:24:0607002:354 :

Система координат МСК-72, зона 2 Зона № 2

Обозначение характерных точек границ	Координаты, м				Метод определения координат	Формулы, примененные для расчета средней квадратической погрешности определения координат характерных точек границ (Mt), с подставленными в такие формулы значениями и итоговые (вычисленные) значения Mt, м	Описание закрепления точки
	содержатся в Едином государственном реестре недвижимости		определены в результате выполнения комплексных кадастровых работ				
	X	Y	X	Y			
1	2	3	4	5	6	7	8

1080	450 012,52	2 537 909,21	—	—	—	—	—
1	2	3	4	5	6	7	8
1081	450 010,66	2 537 938,16	—	—	—	—	—
1082	449 985,74	2 537 944,02	—	—			
1083	449 985,55	2 537 913,87	—	—			
н872У	—	—	449 966,64	2 537 917,53	Метод спутниковых геодезических измерений (определений)	Mt = 0,10	
н1084У	—	—	449 971,12	2 537 916,35			
н1085У	—	—	449 971,51	2 537 917,53			
н1086У	—	—	449 987,05	2 537 912,83			
н1087У	—	—	449 990,46	2 537 912,71			
н1088У	—	—	449 994,50	2 537 925,20			
н951У	—	—	449 998,77	2 537 939,46			
867	—	—	449 978,84	2 537 948,25	Аналитический метод		
н873У	—	—	449 974,26	2 537 935,93	Метод спутниковых геодезических измерений (определений)		
1080	450 012,52	2 537 909,21	—	—	—	—	

2. Сведения о частях границ уточняемого земельного участка с кадастровым номером 72:24:0607002:354 :

Обозначение части границ		Горизонтальное проложение (S), м	Описание прохождения части границ	Сведения о согласовании местоположения границ (согласовано/спорное)
от т.	до т.			
1	2	3	4	5
н872У	н1084У	4,63	—	согласовано
н1084У	н1085У	1,24		
н1085У	н1086У	16,24		
н1086У	н1087У	3,41		
н1087У	н1088У	13,13		
н1088У	н951У	14,89		
н951У	867	21,78		
867	н873У	13,14		

н873У	н872У	19,92		

3. Сведения о характеристиках уточняемого земельного участка с кадастровым номером 72:24:0607002:354 :

№ п/п	Наименование характеристики	Значение характеристики
1	2	3
1.	Сведения об адресе земельного участка	—
1.1.	Сведения об ином месте нахождения земельного участка, не являющегося объектом адресации, в структурированном виде	Российская Федерация, Тюменская область, Тобольск город
1.2.	Дополнительные сведения о месте нахождения земельного участка	Местоположение установлено относительно ориентира, расположенного за пределами участка. Почтовый адрес ориентира: Тюменская область, г. Тобольск, район ДОЗа, СНТ "Прибрежный", ул. Солнечная, участок № 6.
2.	Площадь земельного участка ± величина погрешности определения (вычисления) площади (Р ± ΔР), м²	694 ± 9
3.	Формула, примененная для вычисления предельной погрешности определения площади земельного участка, с подставленными значениями и итоговые (вычисленные) значения	3,5*0,10*√(694) = 9
4.	Площадь земельного участка согласно сведениям Единого государственного реестра недвижимости (Ркад), м²	762
5.	Оценка расхождения Р и Ркад (Р - Ркад), м²	68
6.	Предельный минимальный и максимальный размеры земельного участка (Рмин и Рмакс), м²	Рмин = 600 Рмакс = 1 500
7.	Кадастровый или иной государственный учетный номер (инвентарный) здания, сооружения, объекта незавершенного строительства, расположенного на земельном участке	—
8.	Вид (виды) разрешенного использования	садовый земельный участок
8.1.	Дополнительные сведения об использовании земельного участка	—
9.	Сведения о земельных участках (землях общего пользования, территории общего пользования), посредством которых обеспечивается доступ	Земли (земельные участки) общего пользования

1	2	3
10.	Иные сведения	При проведении полевого обследования территории кадастрового квартала, было выявлено, что границы земельного участка с кадастровым номером 72:24:0607002:354 (снт Прибрежный, ул. Солнечная, уч.6) сведения о которых содержатся в ЕГРН, не соответствуют фактическому ограждению. Согласно описания местоположения земельного участка от 03.06.2010, подготовленного председателем правления снт Прибрежный, на основания которого участок был предоставлены Будалеевой В.К. в собственность (Распоряжение Администрации г.Тобольска №1138 от 22.06.2010г, с изменениями Распоряжением №674 от 08.04.2011г.) участок граничит от точки н1 до точки н2 с участком, принадлежащим Клепалову Г.Д. (на местности это участок с кадастровым номером 72:24:0607002:256 (снт Прибрежный, ул. Солнечная, уч.5), от точки н4 до точки н1 с участком, принадлежащим Кейдаловой В.М. (на местности участок с кадастровым номером 72:24:0607002:285 (снт Прибрежный, ул. Солнечная, уч.3), который фактически принадлежит Кейдалову В.И.). Однако по координатам, сведения о которых содержатся в ЕГРН, участки не смежные, границы земельного участка с кадастровым номером 72:24:0607002:354 (снт Прибрежный, ул. Солнечная, уч.6) смещены на север, относительно своего фактического местоположения, развернуты и имеют не правильную форму и размеры, не соответствующие фактическому ограждению. Кроме того, по координатам, сведения о которых содержатся в ЕГРН, участок 72:24:0607002:354 (снт Прибрежный, ул. Солнечная, уч.6) частично пересекает границы уточняемого земельного участка с кадастровым номером 72:24:0607002:285 (снт Прибрежный, ул. Солнечная, уч.3), местоположение которого определено в соответствии с свидетельством на право собственности на землю № 0400720 от 01.09.95г. Таким образом, при образовании земельного участка с кадастровым номером 72:24:0607002:354 (снт Прибрежный, ул. Солнечная, уч.6) кадастровым инженером, проводившим работы, была допущена реестровая ошибка в части определения местоположения его границ. Указанная реестровая ошибка в описании местоположения границ земельного участка с кадастровым номером 72:24:0607002:354 (снт Прибрежный, ул. Солнечная, уч.6) исправлена по фактическому ограждению, существующему на местности более 15 лет, при этом площадь земельного участка уменьшилась на величину, не превышающую 10% относительно площади сведения о которой содержатся в ЕГРН.
4. Пояснения к сведениям об уточняемом земельном участке с кадастровым номером		72:24:0607002:354 :
1.		—

1. Сведения о характерных точках границ уточняемого земельного участка с кадастровым номером 72:24:0607002:356 :

Система координат МСК-72, зона 2 Зона № 2

Обозначение характерных точек границ	Координаты, м				Метод определения координат	Формулы, примененные для расчета средней квадратической погрешности определения координат характерных точек границ (Mt), с подставленными в такие формулы значениями и итоговые (вычисленные) значения Mt, м	Описание закрепления точки
	содержатся в Едином государственном реестре недвижимости		определены в результате выполнения комплексных кадастровых работ				
	X	Y	X	Y			
1	2	3	4	5	6	7	8
1089	450 268,01	2 537 774,33	—	—	—	—	—
1090	450 282,80	2 537 826,19	—	—			
1091	450 271,12	2 537 831,75	—	—			
1092	450 256,34	2 537 779,89	—	—			
948	—	—	450 219,74	2 537 800,65	Аналитический метод	Mt = 0,10	
н947У	—	—	450 239,93	2 537 847,61	Метод спутниковых геодезических измерений (определений)		
н834У	—	—	450 228,58	2 537 853,27			
н833У	—	—	450 225,53	2 537 845,66			
н832У	—	—	450 217,46	2 537 826,81			
741	—	—	450 208,94	2 537 805,19	Аналитический метод		
1089	450 268,01	2 537 774,33	—	—	—	—	

2. Сведения о частях границ уточняемого земельного участка с кадастровым номером 72:24:0607002:356 :

Обозначение части границ		Горизонтальное проложение (S), м	Описание прохождения части границ	Сведения о согласовании местоположения границ (согласовано/спорное)
от т.	до т.			
1	2	3	4	5
948	н947У	51,12	—	согласовано
н947У	н834У	12,68		
н834У	н833У	8,20		
н833У	н832У	20,50		

н832У	741	23,24		
1	2	3	4	5
741	948	11,72	—	согласовано

3. Сведения о характеристиках уточняемого земельного участка с кадастровым номером 72:24:0607002:356 :

№ п/п	Наименование характеристики	Значение характеристики
1	2	3
1.	Сведения об адресе земельного участка	—
1.1.	Сведения об ином месте нахождения земельного участка, не являющегося объектом адресации, в структурированном виде	Российская Федерация, Тюменская область, Тобольск город
1.2.	Дополнительные сведения о месте нахождения земельного участка	Местоположение установлено относительно ориентира, расположенного за пределами участка. Почтовый адрес ориентира: Тюменская обл., г. Тобольск, район ДОЗа, садоводческое некоммерческое товарищество "Прибрежный", ул. Солнечная, участок №48.
2.	Площадь земельного участка ± величина погрешности определения (вычисления) площади (Р ± ΔР), м²	633 ± 9
3.	Формула, примененная для вычисления предельной погрешности определения площади земельного участка, с подставленными значениями и итоговые (вычисленные) значения	3,5*0,10*√(633) = 9
4.	Площадь земельного участка согласно сведениям Единого государственного реестра недвижимости (Ркад), м²	688
5.	Оценка расхождения Р и Ркад (Р - Ркад), м²	55
6.	Предельный минимальный и максимальный размеры земельного участка (Рмин и Рмакс), м²	Рмин = 600 Рмакс = 1 500
7.	Кадастровый или иной государственный учетный номер (инвентарный) здания, сооружения, объекта незавершенного строительства, расположенного на земельном участке	—
8.	Вид (виды) разрешенного использования	садовый земельный участок
8.1.	Дополнительные сведения об использовании земельного участка	—
9.	Сведения о земельных участках (землях общего пользования, территории общего пользования), посредством которых обеспечивается доступ	Земли (земельные участки) общего пользования

1	2	3
10.	Иные сведения	При проведении полевого обследования территории кадастрового квартала, было выявлено, что границы земельного участка с кадастровым номером 72:24:0607002:356 (снт Прибрежный, ул. Солнечная, уч.48) сведения о которых содержатся в ЕГРН, не соответствуют фактическому ограждению. Согласно описания местоположения земельного участка от 06.08.2010, подготовленного председателем правления снт Прибрежный, на основания которого участок был предоставлены Панкиной Н.А. в собственность (Распоряжение Администрации г.Тобольска №504 от 22.03.2011г) участок граничит от точки н1 до точки н2 с участком, принадлежащим Русановой М.А. (на местности это участок с кадастровым номером 72:24:0607002:243 (снт Прибрежный, ул. Солнечная, уч.46), от точки н4 до точки н1 с участком, принадлежащим Самойловой А.Г. (на местности участок с кадастровым номером 72:24:0607002:283 (снт Прибрежный, ул. Солнечная, уч.50). Однако по координатам, сведения о которых содержатся в ЕГРН, участки не смежные, границы земельного участка с кадастровым номером 72:24:0607002:356 (снт Прибрежный, ул. Солнечная, уч.48) смещены на северо-запад, относительно своего фактического местоположения, развернуты. Кроме того, по координатам, сведения о которых содержатся в ЕГРН, участок 72:24:0607002:356 (снт Прибрежный, ул. Солнечная, уч.48) пересекает фактические границы уточняемых земельных участков с кадастровыми номерами 72:24:0607002:50 (снт Прибрежный, ул. Солнечная, уч.56), 72:24:0607002:43 (снт Прибрежный, ул. Урожайная, уч.59), местоположение которых определено в соответствии с свидетельствами на право собственности на землю № 0531981 от 01.09.95г. № 0531979 от 01.09.95г. Таким образом, при образовании земельного участка с кадастровым номером 72:24:0607002:356 (снт Прибрежный, ул. Солнечная, уч.48) кадастровым инженером, проводившим работы, была допущена реестровая ошибка в части определения местоположения его границ. Указанная реестровая ошибка в описании местоположения границ земельного участка с кадастровым номером 72:24:0607002:356 (снт Прибрежный, ул. Солнечная, уч.48) исправлена по фактическому ограждению, существующему на местности более 15 лет, при этом площадь земельного участка уменьшилась на величину, не превышающую 10% относительно площади сведения о которой содержатся в ЕГРН.
4. Пояснения к сведениям об уточняемом земельном участке с кадастровым номером		72:24:0607002:356 :
1.		—

1. Сведения о характерных точках границ уточняемого земельного участка с кадастровым номером 72:24:0607002:361 :

Система координат МСК-72, зона 2 Зона № 2

Обозначение характерных точек границ	Координаты, м				Метод определения координат	Формулы, примененные для расчета средней квадратической погрешности определения координат характерных точек границ (Mt), с подставленными в такие формулы значениями и итоговые (вычисленные) значения Mt, м	Описание закрепления точки
	содержатся в Едином государственном реестре недвижимости		определены в результате выполнения комплексных кадастровых работ				
	X	Y	X	Y			
1	2	3	4	5	6	7	8
1099	450 043,61	2 537 828,19	450 042,92	2 537 827,78	Метод спутниковых геодезических измерений (определений)	Mt = 0,10	—
1100	—	—	450 043,17	2 537 828,38	Аналитический метод		
1101	—	—	450 046,52	2 537 836,59			
1102	—	—	450 057,11	2 537 862,52			
1103	—	—	450 058,17	2 537 864,35			
1104	450 060,18	2 537 876,06	—	—	—	—	
955	—	—	450 063,30	2 537 876,84	Аналитический метод	Mt = 0,10	
1105	450 049,88	2 537 880,67	—	—	—	—	
н768У	—	—	450 053,33	2 537 881,69	Метод спутниковых геодезических измерений (определений)	Mt = 0,10	
1106	450 033,59	2 537 832,59	—	—	—	—	
н989У	—	—	450 033,03	2 537 832,38	Метод спутниковых геодезических измерений (определений)	Mt = 0,10	
1099	450 043,61	2 537 828,19	450 042,92	2 537 827,78			

2. Сведения о частях границ уточняемого земельного участка с кадастровым номером 72:24:0607002:361 :

Обозначение части границ		Горизонтальное проложение (S), м	Описание прохождения части границ	Сведения о согласовании местоположения границ (согласовано/спорное)
от т.	до т.			
1	2	3	4	5
1099	1100	0,65	—	согласовано
1100	1101	8,87		
1101	1102	28,01		

1102	1103	2,11		
1	2	3	4	5
1103	955	13,50	—	согласовано
955	н768У	11,09		
н768У	н989У	53,33		
н989У	1099	10,91		

3. Сведения о характеристиках уточняемого земельного участка с кадастровым номером 72:24:0607002:361 :

№ п/п	Наименование характеристики	Значение характеристики
1	2	3
1.	Сведения об адресе земельного участка	—
1.1.	Сведения об ином месте нахождения земельного участка, не являющегося объектом адресации, в структурированном виде	Российская Федерация, Тюменская область, Тобольск город
1.2.	Дополнительные сведения о месте нахождения земельного участка	Местоположение установлено относительно ориентира, расположенного за пределами участка. Почтовый адрес ориентира: обл. Тюменская, г. Тобольск, район ДОЗа, садоводческое некоммерческое товарищество " Прибрежный", ул. Урожайная, участок № 19.
2.	Площадь земельного участка ± величина погрешности определения (вычисления) площади (Р ± ΔР), м²	581 ± 8
3.	Формула, примененная для вычисления предельной погрешности определения площади земельного участка, с подставленными значениями и итоговые (вычисленные) значения	3,5*0,10*√(581) = 8
4.	Площадь земельного участка согласно сведениям Единого государственного реестра недвижимости (Ркад), м²	562
5.	Оценка расхождения Р и Ркад (Р - Ркад), м²	19
6.	Предельный минимальный и максимальный размеры земельного участка (Рмин и Рмакс), м²	Рмин = 600 Рмакс = 1 500
7.	Кадастровый или иной государственный учетный номер (инвентарный) здания, сооружения, объекта незавершенного строительства, расположенного на земельном участке	—
8.	Вид (виды) разрешенного использования	садовый земельный участок
8.1.	Дополнительные сведения об использовании земельного участка	—
9.	Сведения о земельных участках (землях общего пользования, территории общего пользования), посредством которых обеспечивается доступ	Земли (земельные участки) общего пользования
1	2	3

10.	Иные сведения	При проведении полевого обследования территории кадастрового квартала, было выявлено, что границы земельного участка с кадастровым номером 72:24:0607002:361 (снт Прибрежный, ул. Урожайная, уч.19) сведения о которых содержатся в ЕГРН, не соответствуют фактическому ограждению. По координатам, сведения о которых содержатся в ЕГРН, границы участка развернуты относительно своего фактического местоположения, а также пересекают фактические границы уточняемого земельного участка с кадастровым номером 72:24:0607002:307 (снт Прибрежный, ул. Урожайная, уч.17), местоположение которого определено в соответствии с свидетельством на право собственности на землю № 0400767 от 01.09.95г, а так же границы земельного участка, расположенного по адресу: г. Тобольск, снт Прибрежный, ул. Урожайная, уч.21, сведения о котором отсутствуют в ЕГРН. Таким образом, при образовании земельного участка с кадастровым номером 72:24:0607002:361 (снт Прибрежный, ул. Урожайная, уч.19) кадастровым инженером, проводившим работы, была допущена реестровая ошибка в части определения местоположения его границ. Указанная реестровая ошибка в описании местоположения границ земельного участка с кадастровым номером 72:24:0607002:361 (снт Прибрежный, ул. Урожайная, уч.19) исправлена по фактическому ограждению, существующему на местности более 15 лет, при этом площадь земельного участка увеличилась на величину, не превышающую 10% относительно площади сведения о которой содержатся в ЕГРН.

4. Пояснения к сведениям об уточняемом земельном участке с кадастровым номером 72:24:0607002:361 :

1.	—

1. Сведения о характерных точках границ уточняемого земельного участка с кадастровым номером 72:24:0607002:382 :

Система координат МСК-72, зона 2 Зона № 2

Обозначение характерных точек границ	Координаты, м				Метод определения координат	Формулы, примененные для расчета средней квадратической погрешности определения координат характерных точек границ (Mt), с подставленными в такие формулы значениями и итоговые (вычисленные) значения Mt, м	Описание закрепления точки
	содержатся в Едином государственном реестре недвижимости		определены в результате выполнения комплексных кадастровых работ				
	X	Y	X	Y			
1	2	3	4	5	6	7	8
1107	450 280,88	2 537 773,53	—	—	—	—	—
1108	450 293,00	2 537 821,77	—	—			
1109	450 282,80	2 537 826,19	—	—			

1	2	3	4	5	6	7	8
1110	450 268,01	2 537 774,33	—	—	—	—	—
1111	450 278,67	2 537 770,71	—	—			
н181У	—	—	450 260,29	2 537 782,99	Метод спутниковых геодезических измерений (определений)	Mt = 0,10	
н180У	—	—	450 264,02	2 537 781,53			
н179У	—	—	450 271,13	2 537 779,82			
н905У	—	—	450 272,74	2 537 779,36			
н944У	—	—	450 276,30	2 537 788,91			
н943У	—	—	450 280,74	2 537 797,87			
н942У	—	—	450 291,83	2 537 828,31			
н213У	—	—	450 282,29	2 537 831,54			
н212У	—	—	450 273,49	2 537 813,16			
1107	450 280,88	2 537 773,53	—	—	—	—	

2. Сведения о частях границ уточняемого земельного участка с кадастровым номером 72:24:0607002:382 :

Обозначение части границ		Горизонтальное проложение (S), м	Описание прохождения части границ	Сведения о согласовании местоположения границ (согласовано/спорное)
от т.	до т.			
1	2	3	4	5
н181У	н180У	4,01	—	согласовано
н180У	н179У	7,31		
н179У	н905У	1,67		
н905У	н944У	10,19		
н944У	н943У	10,00		
н943У	н942У	32,40		
н942У	н213У	10,07		
н213У	н212У	20,38		
н212У	н181У	32,93		

3. Сведения о характеристиках уточняемого земельного участка с кадастровым номером 72:24:0607002:382 :		
№ п/п	Наименование характеристики	Значение характеристики
1	2	3
1.	Сведения об адресе земельного участка	—
1.1.	Сведения об ином месте нахождения земельного участка, не являющегося объектом адресации, в структурированном виде	Российская Федерация, Тюменская область, Тобольск город
1.2.	Дополнительные сведения о месте нахождения земельного участка	Тюменская область, город Тобольск, район ДОЗа, улица Солнечная, участок № 58
2.	Площадь земельного участка ± величина погрешности определения (вычисления) площади (Р ± ΔР), м²	634 ± 9
3.	Формула, примененная для вычисления предельной погрешности определения площади земельного участка, с подставленными значениями и итоговые (вычисленные) значения	3,5*0,10*√(634) = 9
4.	Площадь земельного участка согласно сведениям Единого государственного реестра недвижимости (Ркад), м²	631
5.	Оценка расхождения Р и Ркад (Р - Ркад), м²	3
6.	Предельный минимальный и максимальный размеры земельного участка (Рмин и Рмакс), м²	Рмин = 600 Рмакс = 1 500
7.	Кадастровый или иной государственный учетный номер (инвентарный) здания, сооружения, объекта незавершенного строительства, расположенного на земельном участке	—
8.	Вид (виды) разрешенного использования	Садовый земельный участок на территории садоводческого некоммерческого товарищества «Прибрежный»
8.1.	Дополнительные сведения об использовании земельного участка	—
9.	Сведения о земельных участках (землях общего пользования, территории общего пользования), посредством которых обеспечивается доступ	Земли (земельные участки) общего пользования

1	2	3
10.	Иные сведения	При проведении полевого обследования территории кадастрового квартала, было выявлено, что границы земельного участка с кадастровым номером 72:24:0607002:382 (снт Прибрежный, ул. Солнечная, уч.58) сведения о которых содержатся в ЕГРН, не соответствуют фактическому ограждению. Согласно описания местоположения земельного участка от 28.04.2011, подготовленного председателем правления снт Прибрежный, на основания которого участок был предоставлены Орловой Т.В. в собственность (Распоряжение Администрации г.Тобольска №2585 от 08.11.2011г, с изменениями внесенными распоряжением №843 от 12.04.2013) участок граничит от точки н1 до точки н2 с участком, принадлежащим Орловой Т.В. (на местности это участок с кадастровым номером 72:24:0607002:50 (снт Прибрежный, ул. Солнечная, уч.56), от точки н3 до точки н4 с участком, принадлежащим Шулининой Т.Г. (на местности участок с кадастровым номером 72:24:0607002:281 (снт Прибрежный, ул. Солнечная, уч.60). По координатам, сведения о которых содержатся в ЕГРН, границы земельного участка с кадастровым номером 72:24:0607002:382 (снт Прибрежный, ул. Солнечная, уч.58) смещены на северо-запад, относительно своего фактического местоположения и развернуты. Кроме того, по координатам, сведения о которых содержатся в ЕГРН, участок 72:24:0607002:382 (снт Прибрежный, ул. Солнечная, уч.58) пересекает фактические границы уточняемых земельных участков с кадастровыми номерами 72:24:0607002:50 (снт Прибрежный, ул. Солнечная, уч.56), 72:24:0607002:281 (снт Прибрежный, ул. Солнечная, уч.60) местоположение которых определено в соответствии с свидетельствами на право собственности на землю № 0531981 от 01.09.95г. № 0400716 от 01.09.95г. Таким образом, при образовании земельного участка с кадастровым номером 72:24:0607002:382 (снт Прибрежный, ул. Солнечная, уч.58) кадастровым инженером, проводившим работы, была допущена реестровая ошибка в части определения местоположения его границ. Указанная реестровая ошибка в описании местоположения границ земельного участка с кадастровым номером 72:24:0607002:382 (снт Прибрежный, ул. Солнечная, уч.58) исправлена по фактическому ограждению, существующему на местности более 15 лет, при этом площадь земельного участка увеличилась на величину, не превышающую 10% относительно площади сведения о которой содержатся в ЕГРН.
4. Пояснения к сведениям об уточняемом земельном участке с кадастровым номером		72:24:0607002:382 :
1.		—

1. Сведения о характерных точках границ уточняемого земельного участка с кадастровым номером 72:24:0607002:389 :

Система координат МСК-72, зона 2 Зона № 2

Обозначение характерных точек границ	Координаты, м				Метод определения координат	Формулы, примененные для расчета средней квадратической погрешности определения координат характерных точек границ (Mt), с подставленными в такие формулы значениями и итоговые (вычисленные) значения Mt, м	Описание закрепления точки
	содержатся в Едином государственном реестре недвижимости		определены в результате выполнения комплексных кадастровых работ				
	X	Y	X	Y			
1	2	3	4	5	6	7	8
1112	450 243,87	2 537 740,06	—	—	—	—	—
184	—	—	450 243,34	2 537 739,96	Метод спутниковых геодезических измерений (определений)	Mt = 0,10	
н183У	—	—	450 253,63	2 537 764,74			
182	450 259,04	2 537 778,60	450 258,74	2 537 778,74			
н181У	—	—	450 260,29	2 537 782,99			
1092	450 256,34	2 537 779,89	—	—	—	—	
219	450 257,65	2 537 784,47	450 257,65	2 537 784,47	Аналитический метод	Mt = 0,10	
218	450 250,07	2 537 788,00	450 250,07	2 537 788,00			
715	450 240,39	2 537 791,58	450 240,39	2 537 791,58			
714	450 222,85	2 537 749,03	450 222,85	2 537 749,03			
1113	450 232,87	2 537 745,03	450 232,87	2 537 745,03			
1112	450 243,87	2 537 740,06	—	—	—	—	

2. Сведения о частях границ уточняемого земельного участка с кадастровым номером 72:24:0607002:389 :

Обозначение части границ		Горизонтальное проложение (S), м	Описание прохождения части границ	Сведения о согласовании местоположения границ (согласовано/спорное)
от т.	до т.			
1	2	3	4	5
184	н183У	26,83	—	согласовано
н183У	182	14,90		
182	н181У	4,52		

н181У	219	3,03		
1	2	3	4	5
219	218	8,36	—	согласовано
218	715	10,32		
715	714	46,02		
714	1113	10,79		
1113	184	11,63		

3. Сведения о характеристиках уточняемого земельного участка с кадастровым номером 72:24:0607002:389 :

№ п/п	Наименование характеристики	Значение характеристики
1	2	3
1.	Сведения об адресе земельного участка	—
1.1.	Сведения об ином месте нахождения земельного участка, не являющегося объектом адресации, в структурированном виде	Российская Федерация, Тюменская область, Тобольск город
1.2.	Дополнительные сведения о месте нахождения земельного участка	Тюменская область, город Тобольск, район ДОЗа, улица Урожайная, участок № 55
2.	Площадь земельного участка ± величина погрешности определения (вычисления) площади (Р ± ΔР), м²	1 030 ± 11
3.	Формула, примененная для вычисления предельной погрешности определения площади земельного участка, с подставленными значениями и итоговые (вычисленные) значения	3,5*0,10*√(1 030) = 11
4.	Площадь земельного участка согласно сведениям Единого государственного реестра недвижимости (Ркад), м²	1 023
5.	Оценка расхождения Р и Ркад (Р - Ркад), м²	7
6.	Предельный минимальный и максимальный размеры земельного участка (Рмин и Рмакс), м²	Рмин = 600 Рмакс = 1 500
7.	Кадастровый или иной государственный учетный номер (инвентарный) здания, сооружения, объекта незавершенного строительства, расположенного на земельном участке	—
8.	Вид (виды) разрешенного использования	Садовый земельный участок на территории садоводческого некоммерческого товарищества «Прибрежный»
8.1.	Дополнительные сведения об использовании земельного участка	—
9.	Сведения о земельных участках (землях общего пользования, территории общего пользования), посредством которых обеспечивается доступ	Земли (земельные участки) общего пользования
1	2	3

10.	Иные сведения	При проведении полевого обследования территории кадастрового квартала, было выявлено, что границы земельного участка с кадастровым номером 72:24:0607002:389 (снт Прибрежный, ул. Урожайная, уч.55) сведения о которых содержатся в ЕГРН, не соответствуют фактическому ограждению. Существующая часть границы земельного участка от точки 1103 до точки 182 пересекает фактические границы ранее учтенного земельного участка с кадастровым номером 72:24:0607002:43, уточнение границ которого проводится в рамках проведения комплексных кадастровых работ. Кроме того, существующая часть границы земельного участка с кадастровым номером 72:24:0607002:389 от точки 182 до точки 213 не соответствует фактическим границам земельного участка с кадастровым номером 72:24:0607002:356, исправление местоположения границ которого проводится в рамках проведения комплексных кадастровых работ. Таким образом, при образовании земельного участка с кадастровым номером 72:24:0607002:389 (снт Прибрежный, ул. Урожайная, уч.55) кадастровым инженером, проводившим работы, была допущена реестровая ошибка в части определения местоположения его границ, ввиду того, что не были учтены фактические границы смежных земельных участков. Указанная реестровая ошибка в описании местоположения границ земельного участка с кадастровым номером 72:24:0607002:389 (снт Прибрежный, ул. Урожайная, уч.55) исправлена по фактическому ограждению, существующему на местности более 15 лет, при этом площадь земельного участка увеличилась на величину, не превышающую 10% относительно площади сведения о которой содержатся в ЕГРН.

4. Пояснения к сведениям об уточняемом земельном участке с кадастровым номером 72:24:0607002:389 :

1.	—

1. Сведения о характерных точках границ уточняемого земельного участка с кадастровым номером 72:24:0607002:408 :

Система координат МСК-72, зона 2 Зона № 2

Обозначение характерных точек границ	Координаты, м				Метод определения координат	Формулы, примененные для расчета средней квадратической погрешности определения координат характерных точек границ (Mt), с подставленными в такие формулы значениями и итоговые (вычисленные) значения Mt, м	Описание закрепления точки
	содержатся в Едином государственном реестре недвижимости		определены в результате выполнения комплексных кадастровых работ				
	X	Y	X	Y			
1	2	3	4	5	6	7	8
910	450 103,45	2 537 790,66	450 103,45	2 537 790,66	Метод спутниковых геодезических измерений (определений)	Mt = 0,10	—

1	2	3	4	5	6	7	8
н85У	—	—	450 085,10	2 537 746,71	Метод спутниковых геодезических измерений (определений)	Mt = 0,10	—
1114	450 091,11	2 537 795,50	—	—	—	—	
1115	450 074,78	2 537 752,54	—	—			
1116	450 086,11	2 537 746,78	—	—			
н83У	—	—	450 091,55	2 537 744,25	Метод спутниковых геодезических измерений (определений)	Mt = 0,10	
82	—	—	450 095,44	2 537 742,77	Аналитический метод		
н1117У	—	—	450 108,51	2 537 771,83	Метод спутниковых геодезических измерений (определений)		
1118	—	—	450 114,47	2 537 786,79	Аналитический метод		
910	450 103,45	2 537 790,66	450 103,45	2 537 790,66	Метод спутниковых геодезических измерений (определений)		

2. Сведения о частях границ уточняемого земельного участка с кадастровым номером 72:24:0607002:408 :

Обозначение части границ		Горизонтальное проложение (S), м	Описание прохождения части границ	Сведения о согласовании местоположения границ (согласовано/спорное)
от т.	до т.			
1	2	3	4	5
910	н85У	47,63	—	согласовано
н85У	н83У	6,90		
н83У	82	4,16		
82	н1117У	31,86		
н1117У	1118	16,10		
1118	910	11,68		

3. Сведения о характеристиках уточняемого земельного участка с кадастровым номером 72:24:0607002:408 :

№ п/п	Наименование характеристики	Значение характеристики
1	2	3
1.	Сведения об адресе земельного участка	—
1.1.	Сведения об ином месте нахождения земельного участка, не являющегося объектом адресации, в структурированном виде	Российская Федерация, Тюменская область, Тобольск город
1.2.	Дополнительные сведения о месте нахождения земельного участка	Тюменская область, город Тобольск, район ДОЗа, улица Урожайная, участок № 26

2.	Площадь земельного участка ± величина погрешности определения (вычисления) площади (Р ± ΔР), м²	554 ± 8
1	2	3
3.	Формула, примененная для вычисления предельной погрешности определения площади земельного участка, с подставленными значениями и итоговые (вычисленные) значения	3,5*0,10*√(554) = 8
4.	Площадь земельного участка согласно сведениям Единого государственного реестра недвижимости (Ркад), м²	603
5.	Оценка расхождения Р и Ркад (Р - Ркад), м²	49
6.	Предельный минимальный и максимальный размеры земельного участка (Рмин и Рмакс), м²	Рмин = 600 Рмакс = 1 500
7.	Кадастровый или иной государственный учетный номер (инвентарный) здания, сооружения, объекта незавершенного строительства, расположенного на земельном участке	—
8.	Вид (виды) разрешенного использования	Садовый земельный участок на территории садоводческого некоммерческого товарищества «Прибрежный»
8.1.	Дополнительные сведения об использовании земельного участка	—
9.	Сведения о земельных участках (землях общего пользования, территории общего пользования), посредством которых обеспечивается доступ	Земли (земельные участки) общего пользования

1	2	3
10.	Иные сведения	При проведении полевого обследования территории кадастрового квартала, было выявлено, что границы смежных земельных участков с кадастровыми номерами 72:24:0607002:408 (снт Прибрежный, ул. Урожайная, уч.26), 72:24:0607002:414 (снт Прибрежный, ул. Урожайная, уч.28) сведения о которых содержатся в ЕГРН, не соответствуют фактическому местоположению. Согласно описания местоположения земельного участка с кадастровым номером 72:24:0607002:408 (снт Прибрежный, ул. Урожайная, уч.26) от 22.04.2011, на основания которого участок был предоставлен Ивановой В.Г. в собственность (Распоряжение Администрации г.Тобольска №2396 от 13.10.2011г, участок граничит от точки н1 до точки н2 с участком, принадлежащим Копотилову А.М. (на местности это участок с кадастровым номером 72:24:0607002:271 (снт Прибрежный, ул. Урожайная, уч.24). Однако по координатам, сведения о которых содержатся в ЕГРН, земельный участок с кадастровым номером 72:24:0607002:408 (снт Прибрежный, ул. Урожайная, уч.26) фактически расположен на территории уточняемого участка с кадастровым номером 72:24:0607002:271 (снт Прибрежный, ул. Урожайная, уч.24), а земельный участок с кадастровым номером 72:24:0607002:414 (снт Прибрежный, ул. Урожайная, уч.28) фактически расположен на территории уточняемого участка с кадастровым номером 72:24:0607002:408 (снт Прибрежный, ул. Урожайная, уч.26). Участки смещены на юго-восток, относительно своего фактического местоположения. Таким образом, при образовании земельных участков с кадастровыми номерами земельных участков с кадастровыми номерами 72:24:0607002:408 (снт Прибрежный, ул. Урожайная, уч.26), 72:24:0607002:414 (снт Прибрежный, ул. Урожайная, уч.28) кадастровым инженером, проводившим работы, была допущена реестровая ошибка в части определения местоположения границ земельных участков. Указанная реестровая ошибка в описании местоположения границ земельных участков с кадастровыми номерами 72:24:0607002:408 (снт Прибрежный, ул. Урожайная, уч.26), 72:24:0607002:414 (снт Прибрежный, ул. Урожайная, уч.28) исправлена по фактическому использованию, существующему на местности более 15 лет, при этом площадь земельного участка 72:24:0607002:408 уменьшилась на величину, не превышающую 10% относительно площади сведения о которой содержатся в ЕГРН, площадь земельного участка 72:24:0607002:414 увеличилась относительно площади сведения о которой содержатся в ЕГРН, на величину, не превышающую предельный минимальный размер земельного участка.
4. Пояснения к сведениям об уточняемом земельном участке с кадастровым номером		72:24:0607002:408 :
1.		—

1. Сведения о характерных точках границ уточняемого земельного участка с кадастровым номером 72:24:0607002:414 :

Система координат МСК-72, зона 2 Зона № 2

Обозначение характерных точек границ	Координаты, м				Метод определения координат	Формулы, примененные для расчета средней квадратической погрешности определения координат характерных точек границ (Mt), с подставленными в такие формулы значениями и итоговые (вычисленные) значения Mt, м	Описание закрепления точки
	содержатся в Едином государственном реестре недвижимости		определены в результате выполнения комплексных кадастровых работ				
	X	Y	X	Y			
1	2	3	4	5	6	7	8
1116	450 086,11	2 537 746,78	—	—	—	—	—
82	450 095,44	2 537 742,77	450 095,44	2 537 742,77	Аналитический метод	Mt = 0,10	
н81У	—	—	450 103,96	2 537 738,84	Метод спутниковых геодезических измерений (определений)		
696	—	—	450 109,42	2 537 736,31	Аналитический метод		
1119	—	—	450 126,93	2 537 780,67			
1118	450 114,47	2 537 786,79	450 114,47	2 537 786,79			
н1117У	—	—	450 108,51	2 537 771,83	Метод спутниковых геодезических измерений (определений)		
910	450 103,45	2 537 790,66	—	—	—	—	
1116	450 086,11	2 537 746,78	—	—			

2. Сведения о частях границ уточняемого земельного участка с кадастровым номером 72:24:0607002:414 :

Обозначение части границ		Горизонтальное проложение (S), м	Описание прохождения части границ	Сведения о согласовании местоположения границ (согласовано/спорное)
от т.	до т.			
1	2	3	4	5
82	н81У	9,38	—	согласовано
н81У	696	6,02		
696	1119	47,69		
1119	1118	13,88		
1118	н1117У	16,10		
н1117У	82	31,86		

3. Сведения о характеристиках уточняемого земельного участка с кадастровым номером 72:24:0607002:414 :

№ п/п	Наименование характеристики	Значение характеристики
1	2	3
1.	Сведения об адресе земельного участка	—
1.1.	Сведения об ином месте нахождения земельного участка, не являющегося объектом адресации, в структурированном виде	Российская Федерация, Тюменская область, Тобольск город, участок 28
1.2.	Дополнительные сведения о месте нахождения земельного участка	Тюменская область, г. Тобольск, район ДОЗа, ул. Урожайная, участок № 28
2.	Площадь земельного участка ± величина погрешности определения (вычисления) площади (Р ± ΔР), м²	688 ± 9
3.	Формула, примененная для вычисления предельной погрешности определения площади земельного участка, с подставленными значениями и итоговые (вычисленные) значения	3,5*0,10*√(688) = 9
4.	Площадь земельного участка согласно сведениям Единого государственного реестра недвижимости (Ркад), м²	519
5.	Оценка расхождения Р и Ркад (Р - Ркад), м²	169
6.	Предельный минимальный и максимальный размеры земельного участка (Рмин и Рмакс), м²	Рмин = 600 Рмакс = 1 500
7.	Кадастровый или иной государственный учетный номер (инвентарный) здания, сооружения, объекта незавершенного строительства, расположенного на земельном участке	—
8.	Вид (виды) разрешенного использования	Садовый земельный участок
8.1.	Дополнительные сведения об использовании земельного участка	—
9.	Сведения о земельных участках (землях общего пользования, территории общего пользования), посредством которых обеспечивается доступ	Земли (земельные участки) общего пользования

1	2	3
10.	Иные сведения	При проведении полевого обследования территории кадастрового квартала, было выявлено, что границы смежных земельных участков с кадастровыми номерами 72:24:0607002:408 (снт Прибрежный, ул. Урожайная, уч.26), 72:24:0607002:414 (снт Прибрежный, ул. Урожайная, уч.28) сведения о которых содержатся в ЕГРН, не соответствуют фактическому местоположению. Согласно описания местоположения земельного участка с кадастровым номером 72:24:0607002:408 (снт Прибрежный, ул. Урожайная, уч.26) от 22.04.2011, на основания которого участок был предоставлен Ивановой В.Г. в собственность (Распоряжение Администрации г.Тобольска №2396 от 13.10.2011г, участок граничит от точки н1 до точки н2 с участком, принадлежащим Копотилову А.М. (на местности это участок с кадастровым номером 72:24:0607002:271 (снт Прибрежный, ул. Урожайная, уч.24). Однако по координатам, сведения о которых содержатся в ЕГРН, земельный участок с кадастровым номером 72:24:0607002:408 (снт Прибрежный, ул. Урожайная, уч.26) фактически расположен на территории уточняемого участка с кадастровым номером 72:24:0607002:271 (снт Прибрежный, ул. Урожайная, уч.24), а земельный участок с кадастровым номером 72:24:0607002:414 (снт Прибрежный, ул. Урожайная, уч.28) фактически расположен на территории уточняемого участка с кадастровым номером 72:24:0607002:408 (снт Прибрежный, ул. Урожайная, уч.26). Участки смещены на юго-восток, относительно своего фактического местоположения. Таким образом, при образовании земельных участков с кадастровыми номерами земельных участков с кадастровыми номерами 72:24:0607002:408 (снт Прибрежный, ул. Урожайная, уч.26), 72:24:0607002:414 (снт Прибрежный, ул. Урожайная, уч.28) кадастровым инженером, проводившим работы, была допущена реестровая ошибка в части определения местоположения границ земельных участков. Указанная реестровая ошибка в описании местоположения границ земельных участков с кадастровыми номерами 72:24:0607002:408 (снт Прибрежный, ул. Урожайная, уч.26), 72:24:0607002:414 (снт Прибрежный, ул. Урожайная, уч.28) исправлена по фактическому использованию, существующему на местности более 15 лет, при этом площадь земельного участка 72:24:0607002:408 уменьшилась на величину, не превышающую 10% относительно площади сведения о которой содержатся в ЕГРН, площадь земельного участка 72:24:0607002:414 увеличилась относительно площади сведения о которой содержатся в ЕГРН, на величину, не превышающую предельный минимальный размер земельного участка.
4. Пояснения к сведениям об уточняемом земельном участке с кадастровым номером		72:24:0607002:414 :
1.		—

1. Сведения о характерных точках границ уточняемого земельного участка с кадастровым номером 72:24:0607002:607 :

Система координат МСК-72, зона 2 Зона № 2

Обозначение характерных точек границ	Координаты, м				Метод определения координат	Формулы, примененные для расчета средней квадратической погрешности определения координат характерных точек границ (Mt), с подставленными в такие формулы значениями и итоговые (вычисленные) значения Mt, м	Описание закрепления точки
	содержатся в Едином государственном реестре недвижимости		определены в результате выполнения комплексных кадастровых работ				
	X	Y	X	Y			
1	2	3	4	5	6	7	8
1120	451 058,34	2 537 656,86	—	—	—	—	—
н569У	—	—	451 058,29	2 537 660,14	Метод спутниковых геодезических измерений (определений)	Mt = 0,10	
568	451 057,83	2 537 691,10	451 057,83	2 537 691,10	Аналитический метод		
н1121У	—	—	451 057,83	2 537 693,49	Метод спутниковых геодезических измерений (определений)		
н1122У	—	—	451 031,92	2 537 693,60			
543	451 031,76	2 537 689,79	451 031,76	2 537 689,79	Аналитический метод		
н542У	—	—	451 031,18	2 537 686,77	Метод спутниковых геодезических измерений (определений)		
н541У	—	—	451 030,56	2 537 667,45			
н540У	—	—	451 031,46	2 537 660,25			
1123	451 029,64	2 537 650,78	—	—	—	—	
1120	451 058,34	2 537 656,86	—	—			

2. Сведения о частях границ уточняемого земельного участка с кадастровым номером 72:24:0607002:607 :

Обозначение части границ		Горизонтальное проложение (S), м	Описание прохождения части границ	Сведения о согласовании местоположения границ (согласовано/спорное)
от т.	до т.			
1	2	3	4	5
н569У	568	30,96	—	согласовано
568	н1121У	2,39		

н1121У	н1122У	25,91		
1	2	3	4	5
н1122У	543	3,81	—	согласовано
543	н542У	3,08		
н542У	н541У	19,33		
н541У	н540У	7,26		
н540У	н569У	26,83		

3. Сведения о характеристиках уточняемого земельного участка с кадастровым номером 72:24:0607002:607 :

№ п/п	Наименование характеристики	Значение характеристики
1	2	3
1.	Сведения об адресе земельного участка	—
1.1.	Сведения об ином месте нахождения земельного участка, не являющегося объектом адресации, в структурированном виде	Российская Федерация, Тюменская область, Тобольск город
1.2.	Дополнительные сведения о месте нахождения земельного участка	Тюменская область, городской округ город Тобольск, город Тобольск, земельный участок 289
2.	Площадь земельного участка ± величина погрешности определения (вычисления) площади (Р ± ΔР), м²	900 ± 11
3.	Формула, примененная для вычисления предельной погрешности определения площади земельного участка, с подставленными значениями и итоговые (вычисленные) значения	3,5*0,10*√(900) = 11
4.	Площадь земельного участка согласно сведениям Единого государственного реестра недвижимости (Ркад), м²	1 000
5.	Оценка расхождения Р и Ркад (Р - Ркад), м²	100
6.	Предельный минимальный и максимальный размеры земельного участка (Рмин и Рмакс), м²	Рмин = 600 Рмакс = 1 500
7.	Кадастровый или иной государственный учетный номер (инвентарный) здания, сооружения, объекта незавершенного строительства, расположенного на земельном участке	—
8.	Вид (виды) разрешенного использования	Ведение садоводства
8.1.	Дополнительные сведения об использовании земельного участка	—
9.	Сведения о земельных участках (землях общего пользования, территории общего пользования), посредством которых обеспечивается доступ	Земли (земельные участки) общего пользования
10.	Иные сведения	—

4. Пояснения к сведениям об уточняемом земельном участке с кадастровым номером		72:24:0607002:607	:
1.	—		

Описание местоположения здания, сооружения, объекта незавершенного строительства на земельном участке

1. Сведения о характерных точках контура объекта недвижимости с кадастровым номером 72:24:0604002:131 :

Система координат МСК-72, зона 2 Зона № 2

Обозначение характерных точек границ	Содержатся в Едином государственном реестре недвижимости			Определены в ходе выполнения комплексных кадастровых работ			Метод определения координат	Формулы, примененные для расчета средней квадратической погрешности определения координат характерных точек (Mt), м, с подставленными в такие формулы значениями и итоговые (вычисленные) значения Mt, м
	координаты, м		Радиус, м	координаты, м		Радиус, м		
	X	Y	R	X	Y	R		
1	2	3	4	5	6	7	8	9
н1О	—	—	—	450 214,32	2 537 912,47	—	Метод спутниковых геодезических измерений (определений)	Mt
н2О	—	—	—	450 210,72	2 537 914,42	—		
н3О	—	—	—	450 206,54	2 537 906,95	—		
н4О	—	—	—	450 210,10	2 537 904,92	—		
н1О	—	—	—	450 214,32	2 537 912,47	—		

2. Сведения о характеристиках объекта недвижимости с кадастровым номером 72:24:0604002:131 :

№ п/п	Наименование характеристики	Значение характеристики
1	2	3
1.	Вид объекта недвижимости	Здание
2.	Ранее присвоенный государственный учетный номер (инвентарный) здания, сооружения, объекта незавершенного строительства	Инвентарный номер б/н, Условный номер 72-72-04/008/2011-314
3.	Кадастровый номер земельного участка (земельных участков), в границах которого (которых) расположены здание, сооружение, объект незавершенного строительства	72:24:0607002:66

4.	Уникальный учетный номер кадастрового квартала, в границах которого расположены здание, сооружение, объект незавершенного строительства	72:24:0607002
1	2	3
5.	Сведения об адресе здания, сооружения, объекта незавершенного строительства	—
5.1.	Сведения об ином месте нахождения здания, сооружения, объекта незавершенного строительства, не являющегося объектом адресации, в структурированном виде	Российская Федерация, Тюменская область, Тобольск город, Ромашка садовое некоммерческое товарищество, Лесная улица, дом 51
5.2.	Дополнительные сведения о месте нахождения здания, сооружения, объекта незавершенного строительства	—
6.	Иные сведения	—

3. Пояснения к сведениям об объекте недвижимости с кадастровым номером 72:24:0604002:131 :

1.	—

1. Сведения о характерных точках контура объекта недвижимости с кадастровым номером 72:24:0607002:366 :

Система координат МСК-72, зона 2 Зона № 2

Обозначение характерных точек границ	Содержатся в Едином государственном реестре недвижимости			Определены в ходе выполнения комплексных кадастровых работ			Метод определения координат	Формулы, примененные для расчета средней квадратической погрешности определения координат характерных точек (Mt), м, с подставленными в такие формулы значениями и итоговые (вычисленные) значения Mt, м
	координаты, м		Радиус, м	координаты, м		Радиус, м		
	X	Y	R	X	Y	R		
1	2	3	4	5	6	7	8	9
н5О	—	—	—	450 103,10	2 537 841,35	—	Метод спутниковых геодезических измерений (определений)	Mt
н6О	—	—	—	450 100,77	2 537 836,24	—		
н7О	—	—	—	450 103,34	2 537 835,07	—		
н8О	—	—	—	450 105,67	2 537 840,18	—		

н5О	—	—	—	450 103,10	2 537 841,35	—		

2. Сведения о характеристиках объекта недвижимости с кадастровым номером 72:24:0607002:366 :

№ п/п	Наименование характеристики	Значение характеристики
1	2	3
1.	Вид объекта недвижимости	Здание
1	2	3
2.	Ранее присвоенный государственный учетный номер (инвентарный) здания, сооружения, объекта незавершенного строительства	Инвентарный номер б/н, Условный номер 72-72-04/051/2010-301
3.	Кадастровый номер земельного участка (земельных участков), в границах которого (которых) расположены здание, сооружение, объект незавершенного строительства	72:24:0607002:296
4.	Уникальный учетный номер кадастрового квартала, в границах которого расположены здание, сооружение, объект незавершенного строительства	72:24:0607002
5.	Сведения об адресе здания, сооружения, объекта незавершенного строительства	—
5.1.	Сведения об ином месте нахождения здания, сооружения, объекта незавершенного строительства, не являющегося объектом адресации, в структурированном виде	Российская Федерация, Тюменская область, Тобольск город, Прибрежный садовое некоммерческое товарищество, дом 29
5.2.	Дополнительные сведения о месте нахождения здания, сооружения, объекта незавершенного строительства	—
6.	Иные сведения	—

3. Пояснения к сведениям об объекте недвижимости с кадастровым номером 72:24:0607002:366 :

1.	—

1. Сведения о характерных точках контура объекта недвижимости с кадастровым номером 72:24:0607002:367 :

Система координат МСК-72, зона 2 Зона № 2

Обозначение характерных точек границ	Содержатся в Едином государственном реестре недвижимости			Определены в ходе выполнения комплексных кадастровых работ			Метод определения координат	Формулы, примененные для расчета средней квадратической погрешности определения координат характерных точек (Mt), м, с подставленными в такие формулы значениями и итоговые (вычисленные) значения Mt, м
	координаты, м		Радиус, м	координаты, м		Радиус, м		
	X	Y	R	X	Y	R		

1	2	3	4	5	6	7	8	9
н9О	—	—	—	450 546,33	2 537 810,06	—	Метод спутниковых геодезических измерений (определений)	Mt
н10О	—	—	—	450 549,52	2 537 809,15	—		
н11О	—	—	—	450 550,98	2 537 814,23	—		

1	2	3	4	5	6	7	8	9
н12О	—	—	—	450 547,77	2 537 815,09	—	Метод спутниковых геодезических измерений (определений)	Mt
н9О	—	—	—	450 546,33	2 537 810,06	—		

2. Сведения о характеристиках объекта недвижимости с кадастровым номером 72:24:0607002:367 :

№ п/п	Наименование характеристики	Значение характеристики
1	2	3
1.	Вид объекта недвижимости	Здание
2.	Ранее присвоенный государственный учетный номер (инвентарный) здания, сооружения, объекта незавершенного строительства	Инвентарный номер нет, Условный номер 72-72-04/073/2009-194
3.	Кадастровый номер земельного участка (земельных участков), в границах которого (которых) расположены здание, сооружение, объект незавершенного строительства	72:24:0607002:320
4.	Уникальный учетный номер кадастрового квартала, в границах которого расположены здание, сооружение, объект незавершенного строительства	72:24:0607002
5.	Сведения об адресе здания, сооружения, объекта незавершенного строительства	—
5.1.	Сведения об ином месте нахождения здания, сооружения, объекта незавершенного строительства, не являющегося объектом адресации, в структурированном виде	Российская Федерация, Тюменская область, Тобольск город, Лесная улица
5.2.	Дополнительные сведения о месте нахождения здания, сооружения, объекта незавершенного строительства	—
6.	Иные сведения	—

3. Пояснения к сведениям об объекте недвижимости с кадастровым номером 72:24:0607002:367 :

1.	—

1. Сведения о характерных точках контура объекта недвижимости с кадастровым номером 72:24:0607002:369 :

Система координат МСК-72, зона 2 Зона № 2

Обозначение характерных точек границ	Содержатся в Едином государственном реестре недвижимости			Определены в ходе выполнения комплексных кадастровых работ			Метод определения координат	Формулы, примененные для расчета средней квадратической погрешности определения координат характерных точек (Mt), м, с подставленными в такие формулы значениями и итоговые (вычисленные) значения Mt, м
	координаты, м		Радиус, м	координаты, м		Радиус, м		
	X	Y	R	X	Y	R		
1	2	3	4	5	6	7	8	9
н13О	—	—	—	450 305,46	2 537 695,64	—	Метод спутниковых геодезических измерений (определений)	Mt
н14О	—	—	—	450 309,11	2 537 694,07	—		
н15О	—	—	—	450 311,21	2 537 698,96	—		
н16О	—	—	—	450 307,56	2 537 700,53	—		
н13О	—	—	—	450 305,46	2 537 695,64	—		

2. Сведения о характеристиках объекта недвижимости с кадастровым номером 72:24:0607002:369 :

№ п/п	Наименование характеристики	Значение характеристики
1	2	3
1.	Вид объекта недвижимости	Здание
2.	Ранее присвоенный государственный учетный номер (инвентарный) здания, сооружения, объекта незавершенного строительства	Инвентарный номер б/н, Условный номер 72-72-04/052/2010-171
3.	Кадастровый номер земельного участка (земельных участков), в границах которого (которых) расположены здание, сооружение, объект незавершенного строительства	72:24:0607002:306

4.	Уникальный учетный номер кадастрового квартала, в границах которого расположены здание, сооружение, объект незавершенного строительства	72:24:0607002
1	2	3
5.	Сведения об адресе здания, сооружения, объекта незавершенного строительства	—
5.1.	Сведения об ином месте нахождения здания, сооружения, объекта незавершенного строительства, не являющегося объектом адресации, в структурированном виде	Российская Федерация, Тюменская область, Тобольск город, Прибрежный садовое некоммерческое товарищество, дом 66
5.2.	Дополнительные сведения о месте нахождения здания, сооружения, объекта незавершенного строительства	—
6.	Иные сведения	—

3. Пояснения к сведениям об объекте недвижимости с кадастровым номером 72:24:0607002:369 :

1.	—

1. Сведения о характерных точках контура объекта недвижимости с кадастровым номером 72:24:0607002:371 :

Система координат МСК-72, зона 2 Зона № 2

Обозначение характерных точек границ	Содержатся в Едином государственном реестре недвижимости			Определены в ходе выполнения комплексных кадастровых работ			Метод определения координат	Формулы, примененные для расчета средней квадратической погрешности определения координат характерных точек (Mt), м, с подставленными в такие формулы значениями и итоговые (вычисленные) значения Mt, м
	координаты, м		Радиус, м	координаты, м		Радиус, м		
	X	Y	R	X	Y	R		
1	2	3	4	5	6	7	8	9
н17О	—	—	—	450 052,90	2 538 290,17	—	Аналитический метод	Mt
н18О	—	—	—	450 055,17	2 538 288,24	—		
н19О	—	—	—	450 056,18	2 538 289,42	—	Метод спутниковых геодезических измерений (определений)	
н20О	—	—	—	450 056,35	2 538 289,27	—	Аналитический метод	
н21О	—	—	—	450 059,35	2 538 292,67	—		
н22О	—	—	—	450 056,81	2 538 294,91	—		

н23О	—	—	—	450 053,81	2 538 291,51	—	
н24О	—	—	—	450 053,94	2 538 291,39	—	Метод спутниковых геодезических измерений (определений)
н17О	—	—	—	450 052,90	2 538 290,17	—	Аналитический метод

2. Сведения о характеристиках объекта недвижимости с кадастровым номером 72:24:0607002:371 :

№ п/п	Наименование характеристики	Значение характеристики
1	2	3
1.	Вид объекта недвижимости	Здание
2.	Ранее присвоенный государственный учетный номер (инвентарный) здания, сооружения, объекта незавершенного строительства	Условный номер 72-72-04/034/2009-243
3.	Кадастровый номер земельного участка (земельных участков), в границах которого (которых) расположены здание, сооружение, объект незавершенного строительства	72:24:0607002:322
4.	Уникальный учетный номер кадастрового квартала, в границах которого расположены здание, сооружение, объект незавершенного строительства	72:24:0607002
5.	Сведения об адресе здания, сооружения, объекта незавершенного строительства	—
5.1.	Сведения об ином месте нахождения здания, сооружения, объекта незавершенного строительства, не являющегося объектом адресации, в структурированном виде	Российская Федерация, Тюменская область, Тобольск город, Дальняя улица
5.2.	Дополнительные сведения о месте нахождения здания, сооружения, объекта незавершенного строительства	—
6.	Иные сведения	—

3. Пояснения к сведениям об объекте недвижимости с кадастровым номером 72:24:0607002:371 :

1.	—

1. Сведения о характерных точках контура объекта недвижимости с кадастровым номером 72:24:0607002:415 :

Система координат МСК-72, зона 2 Зона № 2

Обоз-начение	Содержатся в Едином государственном реестре недвижимости	Определены в ходе выполнения комплексных кадастровых работ		Формулы, примененные для расчета средней квадратической погрешности определения координат

характерных точек границ	координаты, м		Радиус, м	координаты, м		Радиус, м	Метод определения координат	характерных точек (Mt), м, с подставленными в такие формулы значениями и итоговые (вычисленные) значения Mt, м
	X	Y	R	X	Y	R		
1	2	3	4	5	6	7	8	9
н25О	—	—	—	450 181,05	2 537 983,96	—	Метод спутниковых геодезических измерений (определений)	Mt
1	2	3	4	5	6	7	8	9
н26О	—	—	—	450 184,64	2 537 982,04	—	Метод спутниковых геодезических измерений (определений)	Mt
н27О	—	—	—	450 183,01	2 537 979,01	—		
н28О	—	—	—	450 179,43	2 537 980,93	—		
н25О	—	—	—	450 181,05	2 537 983,96	—		

2. Сведения о характеристиках объекта недвижимости с кадастровым номером 72:24:0607002:415 :

№ п/п	Наименование характеристики	Значение характеристики
1	2	3
1.	Вид объекта недвижимости	Здание
2.	Ранее присвоенный государственный учетный номер (инвентарный) здания, сооружения, объекта незавершенного строительства	Инвентарный номер б/н, Условный номер 72-72-04/061/2014-34
3.	Кадастровый номер земельного участка (земельных участков), в границах которого (которых) расположены здание, сооружение, объект незавершенного строительства	72:24:0607002:323
4.	Уникальный учетный номер кадастрового квартала, в границах которого расположены здание, сооружение, объект незавершенного строительства	72:24:0607002
5.	Сведения об адресе здания, сооружения, объекта незавершенного строительства	—
5.1.	Сведения об ином месте нахождения здания, сооружения, объекта незавершенного строительства, не являющегося объектом адресации, в структурированном виде	Российская Федерация, Тюменская область, Тобольск город, Лесная улица, дом 48

5.2.	Дополнительные сведения о месте нахождения здания, сооружения, объекта незавершенного строительства	—
6.	Иные сведения	—

3. Пояснения к сведениям об объекте недвижимости с кадастровым номером 72:24:0607002:415 :

1.	—

1. Сведения о характерных точках контура объекта недвижимости с кадастровым номером 72:24:0607002:417 :

Система координат МСК-72, зона 2 Зона № 2

Обозначение характерных точек границ	Содержатся в Едином государственном реестре недвижимости			Определены в ходе выполнения комплексных кадастровых работ			Метод определения координат	Формулы, примененные для расчета средней квадратической погрешности определения координат характерных точек (Mt), м, с подставленными в такие формулы значениями и итоговые (вычисленные) значения Mt, м
	координаты, м		Радиус, м	координаты, м		Радиус, м		
	X	Y	R	X	Y	R		
1	2	3	4	5	6	7	8	9
н29О	—	—	—	450 562,29	2 537 780,80	—	Метод спутниковых геодезических измерений (определений)	Mt
н30О	—	—	—	450 559,01	2 537 781,46	—		
н31О	—	—	—	450 557,78	2 537 775,37	—		
н32О	—	—	—	450 561,06	2 537 774,71	—		
н29О	—	—	—	450 562,29	2 537 780,80	—		

2. Сведения о характеристиках объекта недвижимости с кадастровым номером 72:24:0607002:417 :

№ п/п	Наименование характеристики	Значение характеристики
1	2	3
1.	Вид объекта недвижимости	Здание

2.	Ранее присвоенный государственный учетный номер (инвентарный) здания, сооружения, объекта незавершенного строительства	—
3.	Кадастровый номер земельного участка (земельных участков), в границах которого (которых) расположены здание, сооружение, объект незавершенного строительства	72:24:0607002:318
4.	Уникальный учетный номер кадастрового квартала, в границах которого расположены здание, сооружение, объект незавершенного строительства	72:24:0607002
1	2	3
5.	Сведения об адресе здания, сооружения, объекта незавершенного строительства	—
5.1.	Сведения об ином месте нахождения здания, сооружения, объекта незавершенного строительства, не являющегося объектом адресации, в структурированном виде	Российская Федерация, Тюменская область, Тобольск город, Лесная улица, дом 101
5.2.	Дополнительные сведения о месте нахождения здания, сооружения, объекта незавершенного строительства	—
6.	Иные сведения	—
3. Пояснения к сведениям об объекте недвижимости с кадастровым номером	72:24:0607002:417 :	
1.	—	

Сведения о зданиях, сооружениях, объектах незавершенного строительства, необходимые для исправления реестровых ошибок в сведениях об описании их местоположения

1. Сведения о характерных точках контура _____

вид объекта недвижимости (здание, сооружение, объект незавершенного строительства)

с кадастровым номером _____:

Система координат _____ Зона № _____

Обозначение характерных точек границ	Содержатся в Едином государственном реестре недвижимости			Определены в ходе выполнения комплексных кадастровых работ			Метод определения координат	Формулы, примененные для расчета средней квадратической погрешности определения координат характерных точек (Mt), м, с подставленными в такие формулы значениями и итоговые (вычисленные) значения Mt, м
	координаты, м		Радиус, м	координаты, м		Радиус, м		
	X	Y	R	X	Y	R		
1	2	3	4	5	6	7	8	9

2. Иные сведения об объекте недвижимости с кадастровым номером _____:

1.	

3. Пояснения к сведениям об объекте недвижимости с кадастровым номером _____:

1.	

Схема границ земельных участков



Масштаб 1:6 000

Условные обозначения:

н73У . - обозначение новой точки границы земельного участка

7 - Существующая точка, имеющиеся в ЕГРН сведения о которой позволяют однозначно определить ее местоположение

- вновь образованная или уточненная часть границы земельного участка;
часть контура здания, сооружения, объекта незавершенного строительства, образованного проекцией вновь образованного наземного конструктивного элемента здания, сооружения, объекта незавершенного строительства

- существующая часть границы, имеющиеся в ЕГРН сведения о которой достаточны для определения ее местоположения

:15 - кадастровый номер объектов комплексных кадастровых работ

:192 - Кадастровый номер земельного участка, учтенного в ЕГРН

60:36 - Существующая часть границы контура и кадастровый номер объекта капитального строительства, имеющиеся в ЕГРН сведения о котором достаточны для определения его местоположения

72:24:0607002 - Номер и граница кадастрового квартала

Схема границ земельных участков



Условные обозначения:

условные обозначения представлены на листе № 1

Схема границ земельных участков



Масштаб 1:2 700

Условные обозначения:

условные обозначения представлены на листе № 1

Схема геодезических построений

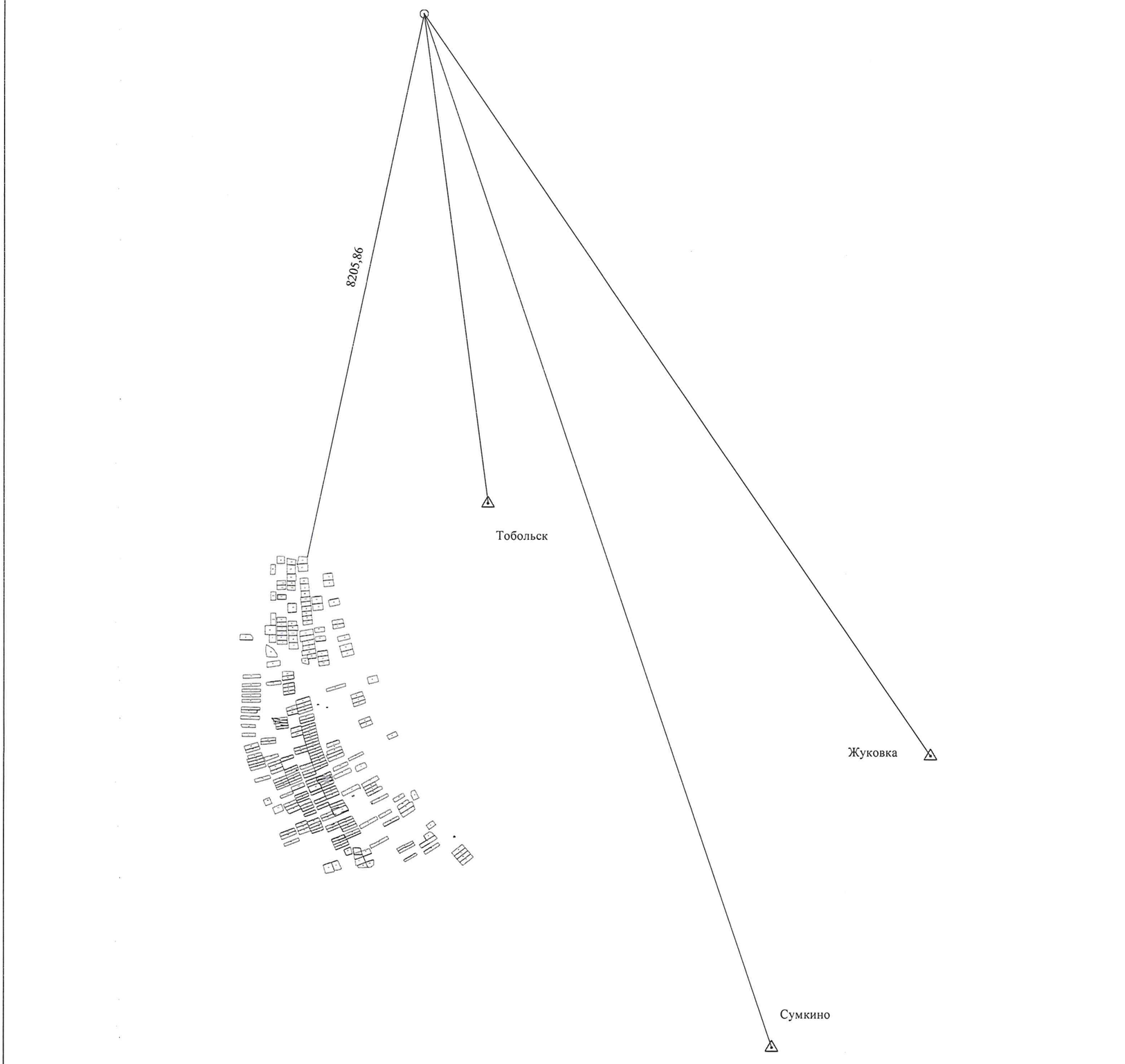

Условные обозначения:

Стрела - номер, название пункта ГГС, ОМС

- направление геодезических построений при создании съемочного обоснования

1,5 - направление и расстояние от точки съемочного обоснования до характерных точек объекта недвижимости

- точка съемочного обоснования

- вновь образованная или уточненная часть границы земельного участка;
часть контура здания, сооружения, объекта незавершенного строительства, образованного проекцией вновь образованного наземного конструктивного элемента здания, сооружения, объекта незавершенного строительства

:15 - кадастровый номер объектов недвижимости, являющикхся объектом кадастровых работ

ПРОТОКОЛ
заседания согласительной комиссии
по вопросу согласования местоположения границ земельных участков, расположенных в границах кадастрового квартала с учетным номером: 72:24:0607002, при выполнении комплексных кадастровых работ в соответствии с муниципальным контрактом от «30» апреля 2025 г. № 622

г.Тобольск, ул. Аптекарская, 3, кабинет 207, посредством видеоконференцсвязи
место проведения заседания

12 декабря 2025 **№ 1**

Присутствовали:

Председатель комиссии:	
Третьяков Владимир Сергеевич	Заместитель Главы города Тобольска
Секретарь комиссии:	
Устинова Ирина Сергеевна	Исполняющий обязанности директора Департамента градостроительства и землепользования Администрации города Тобольска
Члены комиссии:	
1. Трофимова Наталья Петровна	Главный специалист отдела дежурного плана и кадастра Департамента имущественных отношений Тюменской области
2. Василишин Владимир Алексеевич	Заместитель начальника межмуниципального отдела по г.Тобольску, Тобольскому, Вагайскому и Уватскому районам Управления Федеральной службы государственной регистрации, кадастра и картографии по Тюменской области
3. Вахтомин Дмитрий Александрович	Заместитель начальника отдела управления земельным фондом, распоряжения федеральным имуществом, оценки и размещения ФОИВ Межрегионального территориального управления Росимущества в Тюменской области

	Ханты-Мансийском автономном округе — Югре, Ямало — Ненецком автономном округе
4. Пахомов Анатолий Борисович	Председатель правления Садоводческого некоммерческого товарищества «Прибрежный»

Приглашенные лица:

1. Ионина Валентина Анатольевна	Представитель ООО «Грома»

Правообладатели земельных участков (заинтересованные лица):

- Батырева Ирина Степановна (20.03.1968 г.р., паспорт гражданина Российской Федерации: серия 71 21 № 671152, выдан 21.04.2022 УМВД России по Тюменской области, зарегистрирована по адресу: Тюменская обл, г. Тобольск, ул. Октябрьская, д. 19а, кв. 26, телефон +7 982 928 5457), собственник земельного участка с кадастровым номером 72:24:0607002:198, расположенного по адресу: обл. Тюменская, г. Тобольск, с/к Прибрежный, ул. Урожайная, 115.

Представители товарищества собственников недвижимости «Ромашка», а также Ассоциации саморегулируемой организации «Межрегиональный союз кадастровых инженеров», отсутствовали. О дате и времени заседания были уведомлены в установленном порядке.

Повестка дня заседания:

1. Общая информация о результатах выполнения комплексных кадастровых работ в границах кадастрового квартала 72:24:0607002, порядке согласования местоположения границ земельных участков, регламенте работы согласительной комиссии, поступлении возражений заинтересованных лиц относительно местоположения границ земельных участков.

Докладчик: Третьяков Владимир Сергеевич.

2.Рассмотрение проекта карты-плана территории, подготовленного в результате выполнения комплексных кадастровых работ в границах кадастрового квартала 72:24:0607002 и возражений заинтересованных лиц относительно местоположения границ земельных участков.

Докладчик: Ионина Валентина Анатольевна.

Рассмотрение вопроса повестки дня № 1.

Общая информация о результатах выполнения комплексных кадастровых работ в границах кадастрового квартала 72:24:0607002, порядке согласования местоположения границ земельных участков, регламенте работы согласительной комиссии, поступлении возражений заинтересованных лиц относительно местоположения границ земельных участков.

Слушали:

1. Третьякова Владимира Сергеевича

Краткое содержание выступления:

В соответствии со статьей 42.10 Федерального закона от 24.07.2007 № 221-ФЗ «О кадастровой деятельности», Федеральным законом от 06.10.2003 № 131-ФЗ «Об общих принципах организации местного самоуправления в Российской Федерации», постановлением Правительства Тюменской области от 27.05.2016 № 215-п «Об утверждении Типового регламента работы согласительной комиссии по согласованию местоположения границ земельных участков при выполнении комплексных кадастровых работ», руководствуясь Уставом города Тобольска, распоряжением Администрации города Тобольска от 26.05.2025 № 101 создана согласительная комиссия по согласованию местоположения границ земельных участков при выполнении комплексных кадастровых работ в отношении кадастрового квартала 72:24:0607002.

В соответствии с регламентом работы согласительной комиссии, утвержденным вышеуказанным распоряжением, к полномочиям согласительной комиссии относится рассмотрение возражений заинтересованных лиц относительно местоположения границ земельных участков, подготовка заключения о результатах рассмотрения возражений заинтересованных лиц относительно местоположения границ земельных участков, установленных при выполнении комплексных кадастровых работ, оформление акта согласования местоположения границ при выполнении комплексных кадастровых работ.

Извещение о проведении заседания согласительной комиссии:

размещено в газете «Тобольская правда»;

на заборных ограждениях в границах указанного кадастрового квартала, а также на автобусной остановке вблизи кадастрового квартала;

размещено в официальном сетевом издании «Официальные документы города Тобольска» (www.tobolskdoc.ru);

размещено на официальном сайте Администрации города Тобольска (www.admtobolsk.ru);

направлено в Департамент имущественных отношений Тюменской области для размещения на официальном сайте в информационно-телекоммуникационной сети «Интернет» и для опубликования в печатном средстве массовой информации и сетевом издании, в которых осуществляется обнародование (официальное опубликование) правовых актов органов государственной власти субъекта Российской Федерации, иной официальной информации;

направлено в Управление Росреестра по Тюменской области для размещения на официальном сайте в информационно-телекоммуникационной сети «Интернет» и отображения сведений о территории выполнения комплексных кадастровых работ на кадастровых картах, в том числе публичных кадастровых картах.

В период с 20.11.2025 по 11.12.2025 согласительная комиссия принимала обоснованные возражения относительно местоположения границ земельных участков, содержащихся в проекте карты-плана территории, подготовленном в результате выполнения комплексных кадастровых работ в отношении кадастрового квартала 72:24:0607002.

Возражений заинтересованных лиц относительно местоположения границ земельных участков в согласительную комиссию не поступило.

Вместе с тем, в Департамент градостроительства и землепользования Администрации города Тобольска поступило обращение ООО «Грома» о направлении возражений председателя СНТ «Прибрежный» Пахомова А.Б. (член согласительной комиссии), а также поступила копия жалобы председателя СНТ «Прибрежный» в Ассоциацию саморегулируемой организации «Межрегиональный союз кадастровых инженеров» на действия кадастровых инженеров ООО «Грома». Указанные документы были направлены членам согласительной комиссии, предлагаю после рассмотрения вопроса повестки дня № 2 рассмотреть данные обращения.

Решили:

Информацию принять к сведению. Утвердить персональный состав согласительной комиссии по согласованию местоположения границ земельных участков при выполнении комплексных кадастровых работ в отношении кадастрового квартала 72:24:0607002.

Рассмотрение вопроса повестки дня № 2.

Рассмотрение проекта карты-плана территории, подготовленного в результате выполнения комплексных кадастровых работ в границах кадастрового квартала 72:24:0607002 и возражений заинтересованных лиц относительно местоположения границ земельных участков.

Слушали:

1. Ионина Валентина Анатольевна

Краткое содержание выступления:

В результате выполнения комплексных кадастровых работ на территории кадастрового квартала 72:24:0607002, уточнено местоположение границ земельных участков, т.к. сведения Единого государственного реестра недвижимости о данных земельных участках не соответствуют установленным на основании Федерального закона от 13.07.2015 № 218-ФЗ «О государственной регистрации недвижимости» требованиям к описанию местоположения границ 232 земельных участков, исправлена реестровая ошибка в сведениях о местоположении границ 12 земельных участков, образовано 2 земельных участка, уточнено местоположение 7 объектов капитального строительства.

В карте-плане территории отражена информация о пересечении границ земельных участков, в отношении которых имеются государственные акты на право собственности на землю с границами земельных участков, в отношении которых имеются распоряжения Администрации города Тобольска о их предоставлении в упрощенном порядке.

От заинтересованных лиц возражения в ООО «Грома» не поступали, но 15.11.2025 поступили замечания председателя СНТ «Прибрежный» Пахомова А.Б. в виде схемы, где он просит изменить границы земельных участков с кадастровыми номерами 72:24:0607002:437 и 72:24:0607002:418.

В отношении указанных земельных участков ООО «Грома» реестровая

ошибка не установлена, данные земельные участки не используются, поставлены на кадастровый учет на основании распоряжений Администрации города Тобольска, основания для изменения границ - отсутствуют .

26.11.2025 в ООО «Грома» поступили более подробные замечания председателя СНТ «Прибрежный» Пахомова А.Б., в которых просит:

1) Образовать земельные участки на основании распоряжений Администрации города Тобольска о предоставлении данных земельных участков. Учитывая отсутствие утвержденных схем расположения данных земельных участков, основания для их образования — отсутствуют.

Кроме этого, часть земельных участков не соответствуют Правилам землепользования и застройки города Тобольска, так как их площадь составляет 4000 кв.м., при максимальной площади земельного участка, установленной для ведения садоводства - 1500 кв.м.

Можно образовать земельные участки №№ 33 и 84 по ул. Урожайная, если будут утверждены схемы расположения земельного участка на кадастровом плане территории.

2) Изменить границы земельных участков:

- ул. Урожайная, № 125. Данный земельный участок является вновь образованным, не используется, основания для изменения границ — отсутствуют;

- ул. Набережная, №№ 92, 136, 135 с кадастровыми номерами 72:24:0607002:440, 72:24:0607002:418, 72:24:0607002:437. Аналогичная ситуация, основания для изменения границ — отсутствуют.

3) Изменить площадь земельного участка с кадастровым номером 72:24:0607002:405 (ул. Урожайная, № 32). Данный земельный участок является вновь образованным, но обратился собственник земельного участка № 30 по ул. Урожайная об устранении ошибки. При более детальном анализе была установлена необходимость изменения границ земельного участка с кадастровым номером 72:24:0607002:405.

Для справки: на местности установлены границы земельных участков № № 30 и 40, между ними должны быть расположены земельные участки №№ 32, 34, 36, и 38, которые фактически не используются.

Уточнение границ земельных участков в пределах территории между земельными участками №№ 30 и 40, в том числе с кадастровым номером 72:24:0607002:405 (ул. Урожайная, № 32), 72:24:0607002:268 (ул. Урожайная, № 36), 72:24:0607002:190 (ул. Урожайная, 38), не представляется возможным без уменьшения их площади.

В связи с неиспользованием данных земельных участков в карте-плане территории мы предлагаем пропорционально уменьшить площади всех земельных участков.

Таким образом, если оставляем без изменения границы земельного участка с кадастровым номером 72:24:0607002:405 (ул. Урожайная, № 32), необходимо будет исключить из карты-плана территории еще два участка 72:24:0607002:268 (ул. Урожайная, № 36), 72:24:0607002:190 (ул. Урожайная, 38) в связи с уменьшением их площади более чем на 10%.

Выступили:

1. Василишин Владимир Алексеевич

Краткое содержание выступления:

В карте-плане территории необходимо отразить в каком квартале находится объект капитального строительства с кадастровым номером 72:24:0607002:368.

В карте-плане территории отсутствуют обоснования для изменения конфигурации и уменьшения площадей земельных участков.

Увеличение площади земельного участка с кадастровым номером 72:24:0607002:414 в ходе исправления реестровой ошибки на 180 кв.м. необходимо обосновать, в случае отсутствия обоснования ошибки кадастрового инженера, площадь данного земельного участка не подлежит изменению.

По замечаниям председателя СНТ «Прибрежный» Пахомова А.Б.:

В отношении земельных участков по ул. Урожайная, №№ 33, 86, 120 имеются распоряжения Администрации города Тобольска, но на кадастровый учет они не поставлены, права не оформлены. Согласно карте-плану территории данные земельные участки сформированы на территории других земельных участков, на которые имеются свидетельства, выданные органом местного самоуправления города Тобольска.

Таким образом, в приоритете уточнение границ земельных участков, в отношении которых имеются ранее возникшие права, так как постановка на учет более поздних участков приведет к нарушению прав тех лиц у которых эти права уже имеются, соответственно распоряжения Администрации города Тобольска о их предоставлении должны подлежать отмене.

Кроме этого, предлагаю Администрации города Тобольска рассмотреть вопрос каким образом в настоящее время предоставляются земельные участки на территории садоводческого объединения «Прибрежный».

Земельный участок садоводческому объединению «Прибрежное» предоставлялся в 80-х 90-х годах. Является ли садоводческое некоммерческое товарищество «Прибрежный», созданное в марте 2002 года, тем лицом или правопреемником того лица, кому был предоставлен земельный участок, составляющий территорию садоводческого объединения.

Распоряжением Главы Администрации города Тобольска принято решение о выдаче свидетельств на право собственности на землю членам садоводческих товариществ «Ромашка», «Прибрежный» и т.д. Предлагаю Администрации города Тобольска изучить вопрос, всем ли членам садоводческого объединения были выданы свидетельства на право собственности на землю, имеются ли неразграниченные земли в границах территории садоводческого объединения, которые подлежат предоставлению на основании заключения председателя СНТ «Прибрежный».

По вопросу изменения границ земельных участков 72:24:0607002:349, 72:24:0607002:440, 72:24:0607002:418, 72:24:0607002:437, сообщаю, что границы данных земельных участков могут быть откорректированы только в рамках исправления реестровых ошибок, так как они были поставлены на

кадастровый учет на основании описания границ и заключения председателя садоводческого объединения. Если кадастровый инженер действительно ошибся, границы необходимо корректировать, если обоснования реестровой ошибки нет, основания для корректировки границ — отсутствуют.

Сместить местоположение земельных участков с кадастровыми номерами 72:24:0607002:437 (ул. Набережная, № 135) и 72:24:0607002:418 (ул. Набережная, № 136) возможно только в рамках исправления реестровой ошибки при наличии обоснования.

В результате комплексных кадастровых работ уменьшена площадь земельного участка с кадастровым номером 72:24:0607002:405, что допустимо только в рамках исправления реестровой ошибки при наличии обоснования. В случае, если обоснования нет, уменьшение его площади не представляется возможным.

По вопросу установления границы дорог общего пользования сообщаю, что линейные объекты не являются объектами комплексных кадастровых работ, могут не включатся в карту-план территории.

2. Ионина Валентина Анатольевна

Краткое содержание выступления:

Председатель СНТ «Прибрежный» Пахомов А.Б. в своих замечаниях утверждает, что земельные участки СНТ «Голубка» некорректно отображены на территории СНТ «Прибрежный», при этом, границы данных земельных участков ООО «Грома» были уточнены с учетом государственных актов на такие земельные участки и с учетом ранее уточненных границ земельного участка с кадастровым номером 72:24:0607002:175 (С/т «Голубка», № 26).

3. Трофимова Наталья Петровна

Краткое содержание выступления:

Представителя ООО «Грома» прошу проверить местоположение объекта капитального строительства по адресу: СНТ «Прибрежный», район ДОЗа, ул. Солнечная, 12 с кадастровым номером 72:24:0607010:259.

Перечень документов, представленных на рассмотрение комиссии по вопросу повестки дня № 2:

1	Проект карты-плана территории	от 20.10.2025 выполнен ООО «Грома»
	(наименование документа)	(реквизиты)

Решили:

Рекомендовать исполнителю комплексных кадастровых работ доработать проект карты-плана территории, подготовленного в результате выполнения комплексных кадастровых работ в границах кадастрового квартала 72:24:0607002, с учетом поступивших предложений и замечаний.

Администрации города Тобольска дополнительно проанализировать

местоположение границ земельных участков, ранее составляющих территорию СТ «Голубка», относительно местоположения границ территории СНТ «Прибрежный», а также проработать вопрос является ли садоводческое некоммерческое товарищество «Прибрежный», созданное в марте 2002 года, тем лицом или правопреемником того лица, кому был предоставлен земельный участок, составляющий территорию садоводческого объединения.

Назначить проведение второго заседания согласительной комиссии после истечения срока представления предусмотренных ч. 14 ст. 42.10 Федерального закона от 24.07.2007 № 221-ФЗ «О кадастровой деятельности» возражений заинтересованных лиц.

Результаты голосования:

«за»	«против»	«воздержались»
4	0	1

Председатель правления Садоводческого некоммерческого товарищества «Прибрежный» Пахомов А.Б. принял участие в ВКС без микрофона.

Особое мнение: отсутствует.

Подписи:

Председатель комиссии _____ (подпись) Третьяков В.С. (ф.и.о.)

Секретарь комиссии _____ (подпись) Устинова И.С. (ф.и.о.)

Члены комиссии:

1. дистанционно (подпись) Трофимова Н.П. (ф.и.о.)
2. дистанционно (подпись) Василишин В.А. (ф.и.о.)
3. дистанционно (подпись) Вахтомин Д.А. (ф.и.о.)
4. дистанционно (подпись) Пахомов А.Б. (ф.и.о.)

С решением комиссии ознакомлены:

1. _____ дистанционно _____ Ионина В.А.
(дата) (подпись) (ф.и.о.)

ЗАКЛЮЧЕНИЕ
согласительной комиссии
о результатах рассмотрения возражений
относительно местоположения границ земельных участков,
установленных при выполнении комплексных кадастровых работ
в отношении кадастрового квартала с учетным номером: 72:24:0607002

12 декабря 2025 **№ 1**

Настоящее заключение составлено согласительной комиссией, образованной распоряжением Администрации города Тобольска от 26.05.2025 № 101 «О создании согласительной комиссии по согласованию местоположения границ земельных участков при выполнении комплексных кадастровых работ в отношении кадастрового квартала 72:24:0607002» в составе ее членов:

Председатель комиссии:	
Третьяков Владимир Сергеевич	Заместитель Главы города Тобольска
Секретарь комиссии:	
Устинова Ирина Сергеевна	Исполняющий обязанности директора Департамента градостроительства и землепользования Администрации города Тобольска
Члены комиссии:	
1. Трофимова Наталья Петровна	Главный специалист отдела дежурного плана и кадастра Департамента имущественных отношений Тюменской области
2. Василишин Владимир Алексеевич	Заместитель начальника межмуниципального отдела по г.Тобольску, Тобольскому, Вагайскому и Уватскому районам Управления Федеральной службы государственной регистрации, кадастра и картографии по Тюменской области
3. Вахтомин Дмитрий Александрович	Заместитель начальника отдела управления земельным фондом, распоряжения федеральным имуществом, оценки и размещения ФОИВ Межрегионального территориального управления

	Росимущества в Тюменской области Ханты-Мансийском автономном округе — Югре, Ямало — Ненецком автономном округе
4. Пахомов Анатолий Борисович	Председатель правления Садоводческого некоммерческого товарищества «Прибрежный»

Представители товарищества собственников недвижимости «Ромашка», а также Ассоциации саморегулируемой организации «Межрегиональный союз кадастровых инженеров», отсутствовали. О дате и времени заседания были уведомлены в установленном порядке.

В ходе выполнения комплексных кадастровых работ в отношении кадастрового квартала 72:24:0607002 в сроки, установленные Федеральным законом от 24.07.2007 № 221-ФЗ «О кадастровой деятельности» возражений заинтересованных лиц относительно местоположения границ земельных участков в согласительную комиссию не поступило.

Председатель комиссии _____ (подпись) Третьяков В.С. (ф.и.о.)

Секретарь комиссии _____ (подпись) Устинова И.С. (ф.и.о.)

ПРОТОКОЛ
заседания согласительной комиссии по вопросу согласования местоположения границ земельных участков, расположенных в границах кадастрового квартала с учетным номером: 72:24:0607002, при выполнении комплексных кадастровых работ в соответствии с муниципальным контрактом от «30» апреля 2025 г. № 622

г.Тобольск, ул. Аптекарская, 3, кабинет 207, посредством видеоконференцсвязи
место проведения заседания

12 марта 2026 **№ 2**

Присутствовали:

Председатель комиссии:	
Квитко Денис Сергеевич	Заместитель Главы города Тобольска
Заместитель председателя комиссии:	
Мациюк Анна Вячеславовна	Директор Департамента градостроительства и землепользования Администрации города Тобольска
Секретарь комиссии:	
Устинова Ирина Сергеевна	Заместитель директора, начальник Управления землепользования Департамента градостроительства и землепользования Администрации города Тобольска
Члены комиссии:	
1. Трофимова Наталья Петровна	Главный специалист отдела дежурного плана и кадастра Департамента имущественных отношений Тюменской области
2. Василишин Владимир Алексеевич	Заместитель начальника межмуниципального отдела по г.Тобольску, Тобольскому, Вагайскому и Уватскому районам Управления Федеральной службы государственной регистрации, кадастра и картографии по Тюменской области
3. Копытова Ирина Александровна	Начальник методического отдела

	Ассоциации саморегулируемой организации «Межрегиональный союз кадастровых инженеров»
4. Пахомов Анатолий Борисович	Председатель правления Садоводческого некоммерческого товарищества «Прибрежный»

Приглашенные лица:

1. Ионина Валентина Анатольевна	Представитель ООО «Грома»

Представители Межрегионального территориального управления Росимущества в Тюменской области Ханты-Мансийском автономном округе — Югре, Ямало — Ненецком автономном округе, а также товарищества собственников недвижимости «Ромашка», отсутствовали. Правообладатели земельных участков (заинтересованные лица) - отсутствовали. О дате и времени заседания были уведомлены в установленном порядке.

Вступительное слово: Квитко Денис Сергеевич.

Повестка дня заседания:

1. Общая информация о результатах выполнения комплексных кадастровых работ в границах кадастрового квартала 72:24:0607002, порядке согласования местоположения границ земельных участков, регламенте работы согласительной комиссии, поступлении возражений заинтересованных лиц относительно местоположения границ земельных участков. Обсуждение вопросов, поставленных на первом заседании согласительной комиссии.

Докладчик: Мациюк Анна Вячеславовна

Рассмотрение вопроса повестки дня № 1.

Общая информация о результатах выполнения комплексных кадастровых работ в границах кадастрового квартала 72:24:0607002, порядке согласования местоположения границ земельных участков, регламенте работы согласительной комиссии, поступлении возражений заинтересованных лиц относительно местоположения границ земельных участков. Обсуждение вопросов, поставленных на первом заседании согласительной комиссии.

Слушали:

1. Мациюк Анна Вячечлавовна

Краткое содержание выступления:

В соответствии со статьей 42.10 Федерального закона от 24.07.2007 № 221-ФЗ «О кадастровой деятельности», Федеральным законом от 06.10.2003 № 131-ФЗ «Об общих принципах организации местного самоуправления в Российской Федерации», постановлением Правительства Тюменской области от 27.05.2016 № 215-п «Об утверждении Типового регламента работы согласительной комиссии по согласованию местоположения границ земельных

участков при выполнении комплексных кадастровых работ», руководствуясь Уставом города Тобольска, распоряжением Администрации города Тобольска от 26.05.2025 № 101 создана согласительная комиссия по согласованию местоположения границ земельных участков при выполнении комплексных кадастровых работ в отношении кадастрового квартала 72:24:0607002.

В соответствии с регламентом работы согласительной комиссии, утвержденным вышеуказанным распоряжением, к полномочиям согласительной комиссии относится рассмотрение возражений заинтересованных лиц относительно местоположения границ земельных участков, подготовка заключения о результатах рассмотрения возражений заинтересованных лиц относительно местоположения границ земельных участков, установленных при выполнении комплексных кадастровых работ, оформление акта согласования местоположения границ при выполнении комплексных кадастровых работ.

В период с 12.12.2025 по 15.01.2026 согласительная комиссия принимала обоснованные возражения относительно местоположения границ земельных участков, содержащихся в проекте карты-плана территории, подготовленном в результате выполнения комплексных кадастровых работ в отношении кадастрового квартала 72:24:0607002.

Возражений заинтересованных лиц относительно местоположения границ земельных участков в согласительную комиссию не поступило.

На первом заседании согласительной комиссии было принято решение:

Администрации города Тобольска:

- дополнительно проанализировать местоположение границ земельных участков, ранее составляющих территорию СТ «Голубка», относительно местоположения границ территорий СНТ «Прибрежный»,

- проработать вопрос является ли садоводческое некоммерческое товарищество «Прибрежный», созданное в марте 2002 года, тем лицом или правопреемником того лица, кому был предоставлен земельный участок, составляющий территорию садоводческого объединения.

По первому вопросу сообщаю, что иные документы в отношении территории СТ «Голубка» не выявлены. Замечания к карте-плану территории, подготовленной ООО «Грома», у Администрации города Тобольска — отсутствуют.

По второму вопросу сообщаю, что в решениях Исполнительного комитета Тобольского городского Совета народных депутатов, принятых в период с августа 1978 по октябрь 1988 по вопросам об укрупнении садоводческих товариществ (№№ 374 от 29.08.1978, 88 от 27.04.1983, 133 от 11.06.1985), о прирезке земельного участка (№ 106.8 от 24.05.1983), о делении садоводческого товарищества (№ 262.9 от 14.10.1988) фигурирует садоводческое товарищество «Прибрежн**ое**». Сведениями о юридическом лице Садоводческое товарищество «Прибрежн**ое**» Межрайонная ИФНС России по Тюменской области не располагает.

При этом, распоряжением Главы Администрации города Тобольска № 1134 от 22.09.1994 принято решение подготовить и выдать свидетельства на право собственности на землю членам, в том числе, садоводческого

товарищества «Прибрежный».

Согласно сведениям из Единого государственного реестра юридических лиц Садоводческое некоммерческое товарищество «Прибрежный» (ИНН 7206015300), председатель правления которого в составе согласительной комиссии, зарегистрировано 27.03.2002. Документы, подтверждающие, что данное некоммерческое садоводческое товарищество является садоводческим товариществом «Прибрежное», которому были отведены земли, либо его правопреемником, Департаментом градостроительства и землепользования Администрации города Тобольска не выявлены.

Для разрешения сложившейся ситуации прошу председателя правления Садоводческого некоммерческого товарищества «Прибрежный» (ИНН 7206015300) Пахомова Анатолия Борисовича представить в Департамент градостроительства и землепользования Администрации города Тобольска уставные, либо иные документы, подтверждающие создание товарищества до марта 2002 года.

Учитывая, что данный вопрос не относится к полномочиям согласительной комиссии, предлагаю перейти к вопросам согласования местоположения границ земельных участков при выполнении комплексных кадастровых работ в границах кадастрового квартала 72:24:0607002, а работу по вопросу правопреемственности СНТ Прибрежный» Департамент градостроительства и землепользования Администрации города Тобольска продолжит в рабочем порядке с Пахомовым Анатолием Борисовичем.

Кроме этого сообщаю, что в отношении 15 земельных участков с кадастровыми номерами 72:24:0607002:433, 72:24:0607002:557, 72:24:0607002:405, 72:24:0607002:608, 72:24:0607002:406, 72:24:0607002:434, 72:24:0607002:610, 72:24:0607002:374, 72:24:0607002:376, 72:24:0607002:440, 72:24:0607002:349, 72:24:0607002:422, 72:24:0607002:612, 72:24:0607002:432, 72:24:0607002:419, которые были сформированы на территории земельных участков, находящихся в частной собственности, Администрацией города Тобольска будет рассмотрен вопрос по обращению в суд с требованием о прекращении права собственности на них.

Решили:

Информацию принять к сведению.

Выступили:

1. Ионина Валентина Анатольевна

Краткое содержание выступления:

На предыдущем заседании Согласительной комиссии поднимался вопрос о местоположении земельных участков, ранее составляющих территорию Садоводческого товарищества «Голубка». По результатам дополнительного анализа мы их оставляем в границах согласно проекту карты-плана территории?

2. Мациюк Анна Вячеславовна

Краткое содержание выступления:

Департаментом градостроительства и землепользования Администрации

города Тобольска иная информация не выявлена, предлагаем согласовать в границах согласно проекту карты-плана территории.

3. Ионина Валентина Анатольевна

Краткое содержание выступления:

Ранее обсуждалось образование новых земельных участков на основании распоряжений Администрации города Тобольска о предоставлении земельных участков. По двум земельным участкам отсутствует возможность их образования в связи с большой площадью (4000 кв.м.), в отношении двух других земельных участков (СНТ «Прибрежный», ул. Урожайная, №№ 33, 84) возможно образование, но необходимо принять решение о включении данных земельных участков в карту-план территории в связи с отсутствием схемы расположения земельных участков на кадастровом плане территории.

4. Квитко Денис Сергеевич

Краткое содержание выступления:

Учитывая наличие свободной территории предлагаем уточнить границы данных двух земельных участков.

5. Василишин Владимир Алексеевич

Краткое содержание выступления:

По вопросу о местоположении земельных участков, ранее составляющих территорию Садоводческого товарищества «Голубка»: в материалах землеустроительных дел имеется информация о местоположении Садоводческого товарищества «Голубка» в верхней части кадастрового квартала. У Росреестра не будет возражений относительно местоположения земельных участков, если оно определено путем анализа государственных актов, в том числе в отношении смежных земельных участков.

По вопросу образования двух земельных участков на основании распоряжений Администрации города Тобольска о предоставлении земельных участков: Администрации города Тобольска необходимо подтвердить являются ли граждане, которым данные участки предоставлены, членами садоводческого объединения, которому были отведены земли. Пока право гражданами не зарегистрировано, распоряжения Администрации города Тобольска о предоставлении земельных участков могут быть отменены.

6. Трофимова Наталья Петровна

Краткое содержание выступления:

Из практики следует, что срок действия таких решений не ограничен, для их отмены нужны веские основания.

7. Квитко Денис Сергеевич

Краткое содержание выступления:

Учитывая отсутствие веских оснований для не включения данных земельных участков в карту-план территории, необходимо выполнить работы в отношении данных земельных участков.

8. Пахомов Анатолий Борисович

Краткое содержание выступления:

Прошу пояснить уменьшение площади земельного участка на территории СНТ «Прибрежный», улица Урожайная, участок № 32 (72:24:0607002:405).

9. Ионина Валентина Анатольевна

В рамках комплексных кадастровых работ площадь земельного участка может уменьшаться не более, чем на 10% - без согласия правообладателя земельного участка, в случае уменьшения площади земельного участка более, чем на 10% от площади земельного участка, сведения о которой содержатся в Едином государственном реестре недвижимости (ЕГРН) — с письменного согласия правообладателя земельного участка.

Таким образом, уменьшение площади данного земельного участка на 19 кв.м. (площадь земельного участка согласно сведениям ЕГРН до исправления реестровой ошибки — 1004 кв.м.) в соответствии с требованиями законодательства возможно без согласия правообладателя, граница земельного участка установлена по его ограждению с учетом границ смежных земельных участков.

По результатам комплексных кадастровых работ после внесения соответствующих сведений в ЕГРН, актуальную информацию о характеристиках земельного участка его правообладатель может получить запросив выписку из ЕГРН.

Кроме этого, исключение данного земельного участка из карты-плана территории приведет к исключению ряда иных земельных участков, в отношении которых осуществляется уточнение границ (СНТ «Прибрежный», ул. Урожайная, №№ 30, 28, 26, 24, 22, 20).

10. Трофимова Наталья Петровна

Краткое содержание выступления:

Прошу пояснить в отношении объекта капитального строительства, границы которого не уточняете.

11. Ионина Валентина Анатольевна

Краткое содержание выступления:

Данный объект капитального строительства расположен в границах смежного кадастрового квартала, в пределах земельного участка, граница которого установлена, в связи с чем, данный объект не является предметом наших работ.

12. Василишин Владимир Алексеевич

Краткое содержание выступления:

Согласно проекту карты-плана территории в рамках комплексных кадастровых работ исправляются реестровые ошибки в отношении 12 земельных участков (72:24:0607002:348, 72:24:0607002:351, 72:24:0607002:352, 72:24:0607002:354, 72:24:0607002:356, 72:24:0607002:382, 72:24:0607002:389, 72:24:0607002:361, 72:24:0607002:405, 72:24:0607002:408, 72:24:0607002:414, 72:24:0607002:607), при этом, обоснования в проекте карты-плана территории не отражены, что приведет к отказу в исправлении реестровых ошибок.

13. Ионина Валентина Анатольевна

Краткое содержание выступления:

Границы данных земельных участков исправляются с учетом фактических границ, картографических материалов, что отражено в проекте карты-плана территории. Если данных обоснований не достаточно, необходимо исключать

данные земельные участки из карты-плана территории.

14. Василишин Владимир Алексеевич

Краткое содержание выступления:

Если есть правоустанавливающий документ, документ о межевании, то в соответствии с требованиями ст. 43 Федерального закона от 13.07.2015 № 218-ФЗ «О государственной регистрации недвижимости» существование границ 15 лет и более, не является основанием для исправления реестровой ошибки, следовательно данные участки необходимо исключать из карты-плана территории.

15. Ионина Валентина Анатольевна

Краткое содержание выступления:

В 2011 году не было схем с координатами, было описание местоположения земельного участка, подготовленное заявителем. Следовательно, постановка земельного участка в границах, не соответствующих действительности, является ошибкой кадастрового инженера.

Исключение 12 земельных участков из карты-плана территории повлечет за собой исключение иных земельных участков, уточнение границ которых стало возможным только после исправления границ данных земельных участков.

16. Копытова Ирина Александровна

Согласно ст. 61 Федерального закона от 13.07.2015 № 218-ФЗ «О государственной регистрации недвижимости» воспроизведенная в ЕГРН ошибка, содержащаяся в межевом плане, возникшая вследствие ошибки, допущенной лицом, выполнившим кадастровые работы или ошибка, содержащаяся в документах, направленных или представленных в орган регистрации прав, подлежит исправлению.

Ошибка кадастрового инженера при постановке на кадастровый учет 12 земельных участков заключается в том, что координаты были определены не верно, без учета фактически используемой территории.

Учитывая, что сведения в отношении данных земельных участков внесены на основании землеустроительных либо межевых дел, подготовленных в соответствии с описаниями, которые не содержали сведения о координатах, считаю возможным исправление реестровых ошибок, так как в иные документы не требуется внесение изменений и одной из задач комплексных кадастровых работ является исправление таких ошибок.

17. Василишин Владимир Алексеевич

Краткое содержание выступления:

Кадастровому инженеру необходимо дополнительно проанализировать документы, на основании которых данные земельные участки поставлены на кадастровый учет, после чего, при наличии оснований для исправления реестровой ошибки, доработать пояснения к карте - плану территории в части указания более подробных обоснований, подтверждающих вывод о наличии реестровой ошибки.

Перечень документов, представленных на рассмотрение комиссии по вопросу повестки дня № 2:

1	Проект карты-плана территории	от 20.10.2025 выполнен ООО «Грома»
	(наименование документа)	(реквизиты)

Решили:

Рекомендовать Департаменту градостроительства и землепользования Администрации города Тобольска:

- направить ООО «Грома» документы, послужившие основанием для предоставления земельных участков, в отношении которых осуществляется исправление реестровых ошибок (описания, схемы (при наличии), заключения и т. д.);

- оказать содействие ООО «Грома» в получении согласия собственников земельных участков, в отношении которых осуществляется исправление реестровых ошибок.

Исполнителю комплексных кадастровых работ доработать проект карты-плана территории, подготовленного в результате выполнения комплексных кадастровых работ в границах кадастрового квартала 72:24:0607002, с учетом поступивших предложений и замечаний и направить в Департамент градостроительства и землепользования Администрации города Тобольска для обращения в Росреестр с целью проведения предварительной проверки карты-плана территории.

После окончания проведения предварительной проверки и получения согласия собственников земельных участков, в отношении которых осуществляется исправление реестровых ошибок, исполнителю комплексных кадастровых работ направить в Согласительную комиссию проект карты-плана территории в окончательной редакции.

Согласительной комиссии согласовать местоположение границ при выполнении комплексных кадастровых работ (после завершения вышеуказанных мероприятий, без проведения третьего заседания Согласительной комиссии) и направить в Администрацию города Тобольска для утверждения оформленный исполнителем комплексных кадастровых работ проект карты-плана территорий в окончательной редакции и необходимые для его утверждения материалы заседания согласительной комиссии.

Результаты голосования:

«за»	«против»	«воздержались»
5	0	1

Особое мнение: отсутствует.

Подписи:

Председатель комиссии _____ Квитко Д.С.

(подпись) (ф.и.о.)

Заместитель председателя
комиссии _____ Мациюк А.В.
(подпись) (ф.и.о.)

Секретарь комиссии _____ Устинова И.С.
(подпись) (ф.и.о.)

Члены комиссии:

1. _____ дистанционно _____ Трофимова Н.П.
(подпись) (ф.и.о.)

2. _____ дистанционно _____ Василишин В.А.
(подпись) (ф.и.о.)

3. _____ дистанционно _____ Копытова И.А.
(подпись) (ф.и.о.)

4. _____ дистанционно _____ Пахомов А.Б.
(подпись) (ф.и.о.)

С решением комиссии ознакомлены:

1. _____ дистанционно _____ Ионина В.А.
(дата) (подпись) (ф.и.о.)

ЗАКЛЮЧЕНИЕ
согласительной комиссии
о результатах рассмотрения возражений
относительно местоположения границ земельных участков, установленных при выполнении комплексных кадастровых работ в отношении кадастрового квартала с учетным номером: 72:24:0607002

№ 2

12 марта 2026

Настоящее заключение составлено согласительной комиссией, образованной распоряжением Администрации города Тобольска от 26.05.2025 № 101 «О создании согласительной комиссии по согласованию местоположения границ земельных участков при выполнении комплексных кадастровых работ в отношении кадастрового квартала 72:24:0607002» в составе ее членов:

Председатель комиссии:	
Квитко Денис Сергеевич	Заместитель Главы города Тобольска
Заместитель председателя комиссии:	
Мациюк Анна Вячеславовна	Директор Департамента градостроительства и землепользования Администрации города Тобольска
Секретарь комиссии:	
Устинова Ирина Сергеевна	Заместитель директора, начальник Управления землепользования Департамента градостроительства и землепользования Администрации города Тобольска
Члены комиссии:	
1. Трофимова Наталья Петровна	Главный специалист отдела дежурного плана и кадастра Департамента имущественных отношений Тюменской области
2. Василишин Владимир Алексеевич	Заместитель начальника межмуниципального отдела по г.Тобольску, Тобольскому, Вагайскому и Уватскому районам Управления Федеральной службы государственной регистрации, кадастра и картографии по Тюменской области

3. Копытова Ирина Александровна	Начальник методического отдела Ассоциации саморегулируемой организации «Межрегиональный союз кадастровых инженеров»
4. Пахомов Анатолий Борисович	Председатель правления Садоводческого некоммерческого товарищества «Прибрежный»

Представители Межрегионального территориального управления Росимущества в Тюменской области Ханты-Мансийском автономном округе — Югре, Ямало — Ненецком автономном округе, а также товарищества собственников недвижимости «Ромашка», отсутствовали. О дате и времени заседания были уведомлены в установленном порядке.

В ходе выполнения комплексных кадастровых работ в отношении кадастрового квартала 72:24:0607002 в сроки, установленные Федеральным законом от 24.07.2007 № 221-ФЗ «О кадастровой деятельности» (в период с 12.12.2025 по 15.01.2026) возражений заинтересованных лиц относительно местоположения границ земельных участков в согласительную комиссию не поступило.

Председатель комиссии _____ (подпись) Квитко Д.С. (ф.и.о.)

Заместитель председателя комиссии _____ (подпись) Мациюк А.В. (ф.и.о.)

Секретарь комиссии _____ (подпись) Устинова И.С. (ф.и.о.)

Члены комиссии:

1. дистанционно (подпись) Трофимова Н.П. (ф.и.о.)
2. дистанционно (подпись) Василишин В.А. (ф.и.о.)
3. дистанционно (подпись) Копытова И.А. (ф.и.о.)
4. дистанционно (подпись) Пахомов А.Б. (ф.и.о.)

553

Ситуационный план
М 1:2500



Исполнитель: К.В. Шаталова

ДОКУМЕНТ ПОДПИСАН ЭЛЕКТРОННОЙ ПОДПИСЬЮ
Сертификат
Владелец Мацинюк Анна Вячеславовна
Действителен с 04.09.24 13:48:13 по 28.11.25 13:48:13

АДМИНИСТРАЦИЯ ГОРОДА ТОБОЛЬСКА ДЕПАРТАМЕНТ ГРАДОСТРОИТЕЛЬСТВА И ЗЕМЛЕПОЛЬЗОВАНИЯ

ПРИКАЗ

о присвоении объекту адресации адреса
от **12.03.2025** № **А-473/25**

Департаментом градостроительства и землепользования Администр города Тобольска на основании Правил присвоения, изменения и аннулиров адресов, утвержденных постановлением Правительства Российской Федераци 19.11.2014 № 1221, присвоен адрес следующему объекту адреса **земельному участку**

присвоенный объекту адресации адрес	Российская Федерация, Тюмен область, городской округ город Тобол город Тобольск, улица 1-я Заводс земельный участок 30
реквизиты и наименования документов, на основании которых принято решение о присвоении адреса	Приказ Департамента градостроительс и землепользования Администра города Тобольска об утверждении сх расположения земельного участка кадастровом плане территории 06.03.2025 г. № 689-П
описание местоположения объекта адресации	расположенному по улице 1-я Заводска
кадастровые номера, адреса и сведения об объектах недвижимости, из которых образуется объект адресации	-
другие необходимые сведения	Приложение: ситуационный план

Директор **А.В.Мацинюк**

АДМИНИСТРАЦИЯ ГОРОДА ТОБОЛЬСКА
ДЕПАРТАМЕНТ ГРАДОСТРОИТЕЛЬСТВА И ЗЕМЛЕПОЛЬЗОВАНИЯ

ПРИКАЗ

Февраля 2025 г. №689-П

Об утверждении схемы расположения земельного участка на кадастровом плане территории с местоположением: Тюменская область, город Тобольск, улица 1-я Заводская, согласно схеме

В соответствии со ст. 11.10 Земельного кодекса Российской Федерации, руководствуясь статьями 40, 44 Устава города Тобольска,

п р и к а з ы в а ю:

1. Утвердить схему расположения земельного участка на кадастровом плане территории, имеющего следующие характеристики:

Площадь земельного участка: 1000 кв.м.;

Местоположение земельного участка: Тюменская область, город Тобольск, улица 1-я Заводская, согласно схеме;

Территориальная зона, в границах которой образуется земельный участок: зона застройки индивидуальными жилыми домами (Ж-1);

Категория земель, к которой относится образуемый земельный участок: земли населенных пунктов;

Вид разрешенного использования: для индивидуального жилищного строительства (код 2.1).

2. Департамент градостроительства и землепользования Администрации города Тобольска вправе обратиться с заявлением об осуществлении государственного кадастрового учета испрашиваемого земельного участка.

3. Срок действия настоящего приказа составляет два года.

Директор **А.В. Мациюк**

УТВЕРЖДЕНА
Приказом ДГЗ
Администрации г. Тобольска
от 06.03. 2025 г.№ 649-п

Схема расположения земельного участка или земельных участков на кадастровом плане территории

Условный номер земельного участка		-
Площадь земельного участка ($м^2$)		*1000*
Обозначение характерных точек границ	Координаты , м (МСК № 2)	
	X	Y
1	2	3
1	451288.46	2537633.02
2	451276.92	2537681.62
3	451257.33	2537677.46
4	451268.86	2537628.87
1	-	-

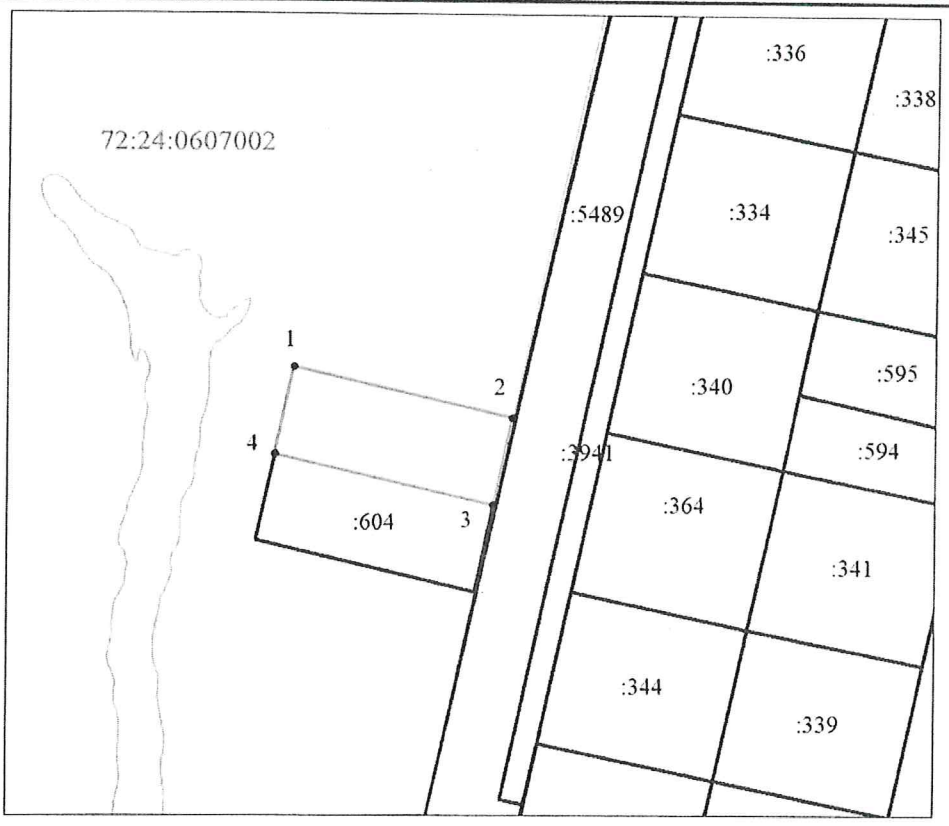

Масштаб 1 : 1500

Условные обозначения:

——— - граница земельного участка, установленная в соответствии с федеральным законодательством, включённая в ЕГРН

——— - граница образуемого земельного участка

:123 - обозначение кадастрового номера исходного земельного участка

:ЗУ1 - обозначение образуемого земельного участка

- зона с особыми условиями использования территории

АДМИНИСТРАЦИЯ ГОРОДА ТОБОЛЬСКА
ДЕПАРТАМЕНТ ГРАДОСТРОИТЕЛЬСТВА И ЗЕМЛЕПОЛЬЗОВАНИЯ

ПРИКАЗ

Июля 2024 г. № 1646-П

Об утверждении схемы расположения земельного участка на кадастровом плане территории с местоположением: Тюменская область, город Тобольск, улица 1-я Заводская, согласно схеме

В соответствии со ст. 11.10 Земельного кодекса Российской Федерации, руководствуясь статьями 40, 44 Устава города Тобольска,

п р и к а з ы в а ю:

1. Утвердить схему расположения земельного участка на кадастровом плане территории, имеющего следующие характеристики:

Площадь земельного участка: 765 кв.м.;

Местоположение земельного участка: Тюменская область, город Тобольск, улица 1-я Заводская, согласно схеме;

Территориальная зона, в границах которой образуется земельный участок: зона застройки индивидуальными жилыми домами (Ж-1);

Категория земель, к которой относится образуемый земельный участок: земли населенных пунктов;

Вид разрешенного использования: для индивидуального жилищного строительства (код 2.1).

2. Департамент градостроительства и землепользования Администрации города Тобольска вправе обратиться с заявлением об осуществлении государственного кадастрового учета испрашиваемого земельного участка.

3. Срок действия настоящего приказа составляет два года.

И.о. директора **И.С. Устинова**

Утверждена
Приказом ДРЗ
Администрации
г. Тобольска
от 11 июня 2024 № 1646-П

Схема расположения земельного участка или земельных участков
на кадастровом плане территории

Условный номер земельного участка		-
Площадь земельного участка ($м^2$)		*765*
Обозначение характерных точек границ	Координаты , м (МСК № 2)	
	X	Y
1	2	3
1	451243.57	2537648.71
2	451237.75	2537673.31
3	451208.29	2537667.08
4	451214.22	2537642.22
1	-	-

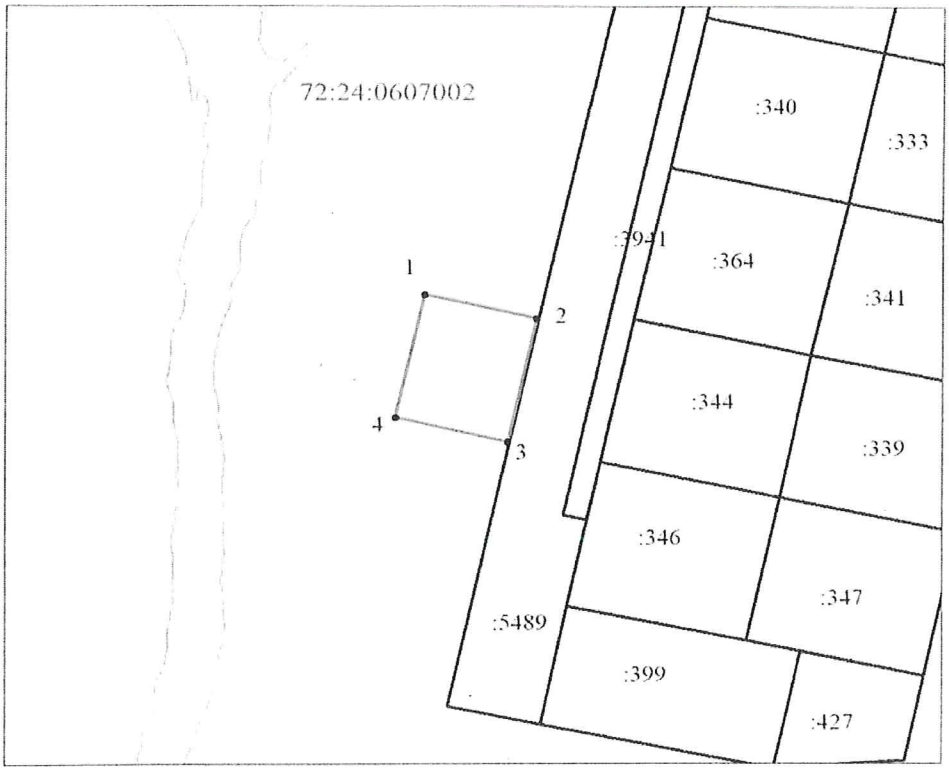

Масштаб 1 : 1500

Условные обозначения:

——— - граница земельного участка, установлененная в соответствии с федеральным законодательством, включённая в ЕГРН

——— - граница образуемого земельного участка

:123 - обозначение кадастрового номера исходного земельного участка

:ЗУ1 - обозначение образуемого земельного участка

- зона с особыми условиями использования территории

АДМИНИСТРАЦИЯ ГОРОДА ТОБОЛЬСКА
ДЕПАРТАМЕНТ ГРАДОСТРОИТЕЛЬСТВА И ЗЕМЛЕПОЛЬЗОВАНИЯ

ПРИКАЗ

о присвоении объекту адресации адреса
от **17.06.2024** № **А-1191/24**

Департаментом градостроительства и землепользования Администрации города Тобольска на основании Правил присвоения, изменения и аннулирования адресов, утвержденных постановлением Правительства Российской Федерации от 19.11.2014 № 1221, присвоен адрес следующему объекту адресации: **земельному участку**

присвоенный объекту адресации адрес	Российская Федерация, Тюменская область, городской округ город Тобольск, город Тобольск, улица 1-я Заводская, земельный участок 34
реквизиты и наименования документов, на основании которых принято решение о присвоении адреса	Приказ Департамента градостроительства и землепользования Администрации города Тобольска об утверждении схемы расположения земельного участка на кадастровом плане территории от 11.06.2024г. №1646-П
описание местоположения объекта адресации	расположенному по улице 1-я Заводская
кадастровые номера, адреса и сведения об объектах недвижимости, из которых образуется объект адресации	-
кадастровый номер объекта недвижимости, являющегося объектом адресации (заполняется в случае присвоения адреса поставленному на государственный кадастровый учет объекту недвижимости)	-
другие необходимые сведения	Приложение: ситуационный план

Директор **С.А.Карева**

ДОКУМЕНТ ПОДПИСАН ЭЛЕКТРОННОЙ ПОДПИСЬЮ

Ситуационный план
М 1:2500



Исполнитель: А.Г.Красникова

АДМИНИСТРАЦИЯ ГОРОДА ТОБОЛЬСКА

РАСПОРЯЖЕНИЕ

05 октября 2011 г. №2265

О предоставлении Тороповой Светлане Ивановне в собственность бесплатно садового земельного участка на территории садоводческого некоммерческого товарищества «Прибрежный» по адресу: Тюменская область, город Тобольск, район ДОЗа, улица Урожайная, участок №84

В соответствии со ст. ст. 15, 28, 29, 83 Земельного кодекса Российской Федерации, п. 10 ст. 3 Федерального закона от 25.10.2001 №137-ФЗ «О введении в действие Земельного кодекса РФ» (в ред. Федерального закона от 17.04.2006 № 53-ФЗ), ст. 28 Федерального закона от 15.04.1998 №66-ФЗ «О садоводческих, огороднических и дачных некоммерческих объединениях граждан» (в ред. Федерального закона от 30.06.2006 №93-ФЗ), Законом Тюменской области от 07.04.2003 №131 «О предельных нормативах предоставления земельных участков» (в редакции Закона Тюменской области от 05.05.2008 №16), на основании:

– заявления Тороповой С.И. о предоставлении земельного участка (входящий администрации от 15.09.2011 №01-01/02-6251);

– описания местоположения земельного участка от 25.10.2010;

– заключения правления садоводческого некоммерческого товарищества «Прибрежный» №34 от 25.10.2010:

1. Предоставить Тороповой Светлане Ивановне в собственность бесплатно садовый земельный участок на территории садоводческого некоммерческого товарищества «Прибрежный» по адресу: Тюменская область, город Тобольск, район ДОЗа, улица Урожайная, участок №84, площадью 855 кв. м.

2. Тороповой С.И.:

– обеспечить государственную регистрацию права собственности на земельный участок в соответствии с Федеральным законом от 21.07.1997 №122-ФЗ «О государственной регистрации прав на недвижимое имущество и сделок с ним»;

– использовать земельный участок в соответствии с требованиями ст. 42 Земельного кодекса Российской Федерации.

Глава администрации города 

И.Ф.Оленберг

ОПИСАНИЕ

местоположения земельного участка, приобретаемого в собственность бесплатно Пороховой Светланой Николаевной

(кем: Ф.И.О. гражданина, которым приобретается земельный участок)

Земельный участок расположен на территории Садоводческого некоммерческого товарищества "Прибрежный"

(наименование садоводческого (дачного) некоммерческого объединения)

имеющего адрес: Тюменская область, г.Тобольск, район Юза, улица Урожайная № 84

Местоположение земельного участка, приобретаемого в собственность: Тюменская область, г. Тобольск, район Юза, Садоводческое некоммерческое товарищество "Прибрежный" улица Урожайная № 84

Площадь земельного участка 855,0 кв.м.

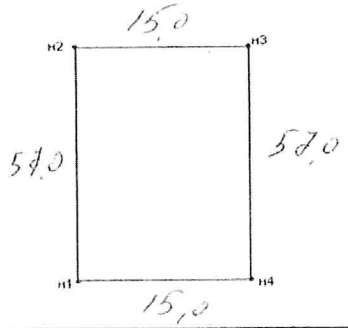

Описание смежных границ	Расстояние (м)	Правообладатель смежного земельного участка (ФИО)	Подпись
от н.1 до н. 2	57,0	Корюков Василий Федорович	
от н. 2 до н. 3	15,0	Трибельцикова Полина Федоровна	
от н. 3 до н. 4	57,0	Байчик Мария Петровна	
от н. 4 до н. 1	15,0	Дорога общего пользования	

25 октября 2016 (дата) (подпись) Пороховой С.Н. (Ф.И.О. лица, подготовившего описание)

ЗАКЛЮЧЕНИЕ

правления садоводческого некоммерческого товарищества «Прибрежный»

№ 34 от 25 октября 2010

За Тороповой Светланой Ивановной,
(Ф.И.О)

являющегося (являющейся) членом садоводческого некоммерческого товарищества «Прибрежный»

паспорт № 942323 с. 7103, выдан УВД города Тобольска Тюменской области дата выдачи 10.06.2003

закреплен земельный участок площадью 855,0 кв.м. в соответствии со схемой распределения земельных участков 1990 г

(*проектом организации и застройки территории данного некоммерческого объединения или другим документом, устанавливающим распределение земельных участков в данном некоммерческом объединении*)

Местоположение земельного участка : Тюменская область, город Тобольск, район ДОЗа, улица Урожайная № 84

Описание местоположения земельного участка от 25 октября 2010
(*дата*)

подготовленное Тороповой Светланой Ивановной
(*Ф.И.О. члена данного некоммерческого объединения*)

соответствует местоположению земельного участка, фактически им (ей) используемого.

Права смежных землепользователей не нарушены.

Председатель правления _____ А. Б. Пахомов
(*подпись*)

МП

АДМИНИСТРАЦИЯ ГОРОДА ТОБОЛЬСКА

РАСПОРЯЖЕНИЕ

28 июня 2012 г. **№1635**

О внесении изменения в распоряжение Администрации города Тобольска от 05.10.2011 №2265

В связи с изменением площади земельного участка в результате проведения кадастровых работ в отношении земельного участка, расположенного на территории садоводческого некоммерческого товарищества «Прибрежный» по адресу: Тюменская область, город Тобольск, район ДОЗа, улица Урожайная, участок №84, на основании:

- межевого плана земельного участка от 21.05.2012:

Внести в распоряжение Администрации города Тобольска от 05.10.2011 №2265 «О предоставлении Тороповой Светлане Ивановне в собственность бесплатно садового земельного участка на территории садоводческого некоммерческого товарищества «Прибрежный» по адресу: Тюменская область, город Тобольск, район ДОЗа, улица Урожайная, участок №84» следующее изменение:

- в п.1 распоряжения слова «площадью 855 кв.м» заменить словами «площадью 798 кв.м».

Исполняющий обязанности Главы администрации города, первый заместитель Главы администрации города **И.Е.Сутягин**

Администрация города Тобольска Тюменской области
Управление делами администрации г.Тобольска №2

АДМИНИСТРАЦИЯ ГОРОДА ТОБОЛЬСКА

РАСПОРЯЖЕНИЕ

11 октября 2011 г. №2340

О предоставлении Симонову Никите Сергеевичу в собственность бесплатно садового земельного участка на территории садоводческого некоммерческого товарищества «Прибрежный» по адресу: Тюменская область, город Тобольск, район ДОЗа, улица Урожайная, участок №33

В соответствии со ст. ст. 15, 28, 29, 83 Земельного кодекса Российской Федерации, п. 10 ст. 3 Федерального закона от 25.10.2001 №137-ФЗ «О введении в действие Земельного кодекса РФ» (в ред. Федерального закона от 17.04.2006 №53-ФЗ), ст. 28 Федерального закона от 15.04.1998 №66-ФЗ «О садоводческих, огороднических и дачных некоммерческих объединениях граждан» (в ред. Федерального закона от 30.06.2006 № 93-ФЗ), Законом Тюменской области от 07.04.2003 №131 «О предельных нормативах предоставления земельных участков» (в редакции Закона Тюменской области от 05.05.2008 №16), на основании:

- заявления Симонова Н.С. о предоставлении земельного участка (входящий администрации от 15.09.2011 №01-01/02-6253);
- описания местоположения земельного участка от 21.10.2010;
- заключения правления садоводческого некоммерческого товарищества «Прибрежный» №32 от 21.10.2010:

1. Предоставить Симонову Никите Сергеевичу в собственность бесплатно садовый земельный участок на территории садоводческого некоммерческого товарищества «Прибрежный» по адресу: Тюменская область, город Тобольск, район ДОЗа, улица Урожайная, участок №33, площадью 1132 кв. м.

2. Симонову Н.С.:

- обеспечить государственную регистрацию права собственности на земельный участок в соответствии с Федеральным законом от 21.07.1997 № 122-ФЗ «О государственной регистрации прав на недвижимое имущество и сделок с ним»;
- использовать земельный участок в соответствии с требованиями ст.42 Земельного кодекса Российской Федерации.

Глава администрации города И.Ф.Оленберг

ОПИСАНИЕ

местоположения земельного участка, приобретаемого в собственность бесплатно Симоновым Никитой Сергеевичем

(кем: Ф.И.О. гражданина, которым приобретается земельный участок)

Земельный участок расположен на территории Садоводческого некоммерческого товарищества „Прибрежный"

(наименование садоводческого (дачного) некоммерческого объединения)

имеющего адрес: Тюменская область, г.Тобольск, район ДОЗа улица Урожайная № 33

Местоположение земельного участка, приобретаемого в собственность: Тюменская область, г. Тобольск, Садоводческое некоммерческое товарищество „Прибрежный" район ДОЗа, улица Урожайная № 33

Площадь земельного участка 1132 кв.м



Описание смежных границ	Расстояние (м)	Правообладатель смежного земельного участка (ФИО)	Подпись
от н.1 до н.2	49,0	Романова Галина Михайловна	
от н.2 до н.3	23,1	Дорога общего пользования	
от н.3 до н.4	49,0	Кисеёв Владимир Васильевич	
от н.4 до н.1	23,1	Ахметова Рауза Айнулловна	

21 октября 2010 (дата) Н. С. (подпись) Симонов Н.С. (Ф.И.О. лица, подготовившего описание)

З А К Л Ю Ч Е Н И Е

правления садоводческого некоммерческого товарищества «Прибрежный»

№ 32 от 21 октября 2010года

За Симоновым Никитой Сергеевичем
(Ф.И.О)

являющегося (являющейся) членом садоводческого некоммерческого товарищества «Прибрежный»

паспорт № 661823 Н68 ,выдан МВ УФМС России по Тюменской области в городе Тобольске
дата выдачи 24 февраля 2009г.

закреплен земельный участок площадью 1132 кв.м. в соответствии со схемой распределения земельных участков 1990 г.

(проектом организации и застройки территории данного некоммерческого объединения или другим документом, устанавливающим распределение земельных участков в данном некоммерческом объединении)

Местоположение земельного участка : Тюменская область, город Тобольск,
Район ДОЗа, улица Урожайная № 33

Описание местоположения земельного участка от 21 октября 2010г
(дата)
подготовленное Симоновым Никитой Сергеевичем
(Ф.И.О. члена данного некоммерческого объединения)

соответствует местоположению земельного участка, фактически им (ей) используемого.

Права смежных землепользователей не нарушены.

Председатель правления _____ А. Б. Пахомов
(подпись)

МП "ПРИБРЕЖНЫЙ"
Садоводческое некоммерческое товарищество

АДМИНИСТРАЦИЯ ГОРОДА ТОБОЛЬСКА

РАСПОРЯЖЕНИЕ

18 мая 2015 г. **№ 926**

О внесении изменения в распоряжение администрации города Тобольска от 11.10.2011 №2340

В связи с изменением площади земельного участка в результате проведения кадастровых работ в отношении земельного участка, расположенного на территории садоводческого некоммерческого товарищества «Прибрежный» по адресу: Тюменская область, город Тобольск, район ДОЗа, улица Урожайная, участок №33, на основании:

- кадастрового паспорта земельного участка от 23.12.2014 №7200/201/14-354177:

Внести в распоряжение администрации города Тобольска от 11.10.2011 №2340 «О предоставлении Симонову Никите Сергеевичу в собственность бесплатно садового земельного участка на территории садоводческого некоммерческого товарищества «Прибрежный» по адресу: Тюменская область, город Тобольск, район ДОЗа, улица Урожайная, участок №33» следующее изменение:

- в п.1 распоряжения слова «площадью 1132 кв. м.» заменить словами «площадью 1059 кв. м.».

И.о. Главы администрации города **Я.С. Зубова**

Управление Делами администрации г.Тобольска №2

АДМИНИСТРАЦИЯ ГОРОДА ТОБОЛЬСКА

РАСПОРЯЖЕНИЕ

22 марта 2011 г. **№496**

О предоставлении Межецкой Вере Петровне в собственность бесплатно садового земельного участка на территории садоводческого некоммерческого товарищества «Прибрежный» по адресу: Тюменская область, город Тобольск, район ДОЗа, улица Урожайная, участок №96

В соответствии со ст. ст. 15, 28, 29, 83 Земельного кодекса Российской Федерации, п. 10 ст. 3 Федерального закона от 25.10.2001 №137-ФЗ «О введении в действие Земельного кодекса РФ» (в ред. Федерального закона от 17.04.2006 №53-ФЗ), ст. 28 Федерального закона от 15.04.1998 №66-ФЗ «О садоводческих, огороднических и дачных некоммерческих объединений граждан» (в ред. Федерального закона от 30.06.2006 №93-ФЗ), Законом Тюменской области от 07.04.2003 №131 «О предельных нормативах предоставления земельных участках» (в редакции Закона Тюменской области от 05.05.2008 №16), на основании:

- заявления Межецкой В.П. о предоставлении земельного участка (входящий администрации от 01.03.2011 №01-01/02-1153);
- описания местоположения земельного участка от 29.07.2010;
- заключения правления садоводческого некоммерческого товарищества «Прибрежный» № 10 от 29.07.2010;
- распоряжения Администрации города Тобольска от 22.09.2010 №1757 «Об оказании содействия Межецкой Вере Петровне в выполнении кадастровых работ и изготовлении межевого плана садового земельного участка»;
- межевого плана от 29.11.2010:

1. Предоставить Межецкой Вере Петровне в собственность бесплатно садовый земельный участок на территории садоводческого некоммерческого товарищества «Прибрежный» по адресу: Тюменская область, город Тобольск, район ДОЗа, улица Урожайная, участок №96, площадью 485 кв.м.

2. Межецкой В.П.:

- обеспечить государственную регистрацию права собственности на земельный участок в соответствии с Федеральным законом от 21.07.1997 №122-ФЗ «О государственной регистрации прав на недвижимое имущество и сделок с ним»;

- использовать земельный участок в соответствии с требованиями ст. 42 Земельного кодекса Российской Федерации.

Глава администрации города **И.Ф.Оленберг**

З А К Л Ю Ч Е Н И Е

правления садоводческого некоммерческого товарищества «Прибрежный»

№ 10 от 29 июня 2010года

За Мещерской Верой Петровной
(Ф.И.О)

являющегося (являющейся) членом садоводческого некоммерческого товарищества «Прибрежный»

паспорт № 473803 серия 7105 ,выдан УВД г. Тобольска Тюменской области

дата выдачи 09.06.2006

закреплен земельный участок площадью 484,0 кв.м. в соответствии с *схемой распределения земельных участков 1990 г.*

(проектом организации и застройки территории данного некоммерческого объединения или другим документом, устанавливающим распределение земельных участков в данном некоммерческом объединении)

Местоположение земельного участка : Тюменская область, город Тобольск, район ДОЗа, улица Уральская № 96

Описание местоположения земельного участка от 29 июня 2010г
(дата)

подготовленное *Пахомовым Анатолием Борисовичем*
(Ф.И.О. члена данного некоммерческого объединения)

соответствует местоположению земельного участка, фактически им (ей) используемого.

Права смежных землепользователей не нарушены.

Председатель правления А. Б. Пахомов
(подпись)

МП

ОПИСАНИЕ
местоположения земельного участка, приобретаемого в собственность бесплатно Межецкой Верой Петровной
(кем: Ф И О. гражданина, которым приобретается земельный участок)

Земельный участок расположен на территории Садоводческого некоммерческого товарищества «Прибрежный»

имеющего адрес: Тюменская область, г.Тобольск, район ДОЗа, улица Урожайная № 96

Местоположение земельного участка, приобретаемого в собственность: Тюменская область, г. Тобольск, Садоводческое некоммерческое товарищество «Прибрежный»,район ДОЗа, улица Урожайная № 96

Площадь земельного участка 484,0 кв.м.

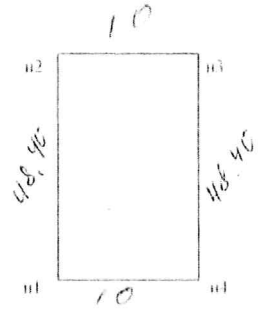

Описание смежных границ	Расстояние (м)	Правообладатель смежного земельного участка (ФИО)	Подпись
от н. 1 до н. 2		Тачитдинова Галия Тухтасановна	[подпись]
от н. 2 до н. 3		Бучаев Айрат Сайитович	[подпись]
от н. 3 до н. 4		Межецкая Вера Петровна	[подпись]
от н. 4 до н. 1		Дорога общего пользования	[подпись]

29 июля 2010г. [подпись] ПАХОМОВ А.Б.
(дата) (подпись) (Ф.И.О. лица, подготовившего описание)

АДМИНИСТРАЦИЯ ГОРОДА ТОБОЛЬСКА

РАСПОРЯЖЕНИЕ

22 марта 2011 г. **№497**

О предоставлении Межецкой Вере Петровне в собственность бесплатно садового земельного участка на территории садоводческого некоммерческого товарищества «Прибрежный» по адресу: Тюменская область, город Тобольск, район ДОЗа, улица Урожайная, участок №98

В соответствии со ст. ст. 15, 28, 29, 83 Земельного кодекса Российской Федерации, п. 10 ст. 3 Федерального закона от 25.10.2001 №137-ФЗ «О введении в действие Земельного кодекса РФ» (в ред. Федерального закона от 17.04.2006 №53-ФЗ), ст. 28 Федерального закона от 15.04.1998 №66-ФЗ «О садоводческих, огороднических и дачных некоммерческих объединений граждан» (в ред. Федерального закона от 30.06.2006 №93-ФЗ), Законом Тюменской области от 07.04.2003 №131 «О предельных нормативах предоставления земельных участках» (в редакции Закона Тюменской области от 05.05.2008 №16), на основании:

- заявления Межецкой В.П. о предоставлении земельного участка (входящий администрации от 01.03.2011 №01-01/02-1152);
- описания местоположения земельного участка от 29.07.2010;
- заключения правления садоводческого некоммерческого товарищества «Прибрежный» №11 от 29.07.2010;
- распоряжения Администрации города Тобольска от 24.09.2010 №1814 «Об оказании содействия Межецкой Вере Петровне в выполнении кадастровых работ и изготовлении межевого плана садового земельного участка»;
- межевого плана от 29.11.2010:

1. Предоставить Межецкой Вере Петровне в собственность бесплатно садовый земельный участок на территории садоводческого некоммерческого товарищества «Прибрежный» по адресу: Тюменская область, город Тобольск, район ДОЗа, улица Урожайная, участок №98, площадью 594 кв. м.

2. Межецкой В.П.:

- обеспечить государственную регистрацию права собственности на земельный участок в соответствии с Федеральным законом от 21.07.1997 №122-ФЗ «О государственной регистрации прав на недвижимое имущество и сделок с ним»;

- использовать земельный участок в соответствии с требованиями ст. 42 Земельного кодекса Российской Федерации.

Глава администрации города **И.Ф.Оленберг**

З А К Л Ю Ч Е Н И Е

правления садоводческого некоммерческого товарищества «Прибрежный»

№ 11 от 29 июня 2010года

За Мезенцев Вера Петровна
(Ф.И.О)

являющегося (являющейся) членом садоводческого некоммерческого товарищества «Прибрежный»

паспорт № 413808 серия 7105 ,выдан УВД г. Тобольска Тюменской области

дата выдачи 09.06.2006

закреплен земельный участок площадью 586,6 кв.м. в соответствии с _____ *схемой распределения земельных участков 1990 г.*

(проектом организации и застройки территории данного некоммерческого объединения или другим документом, устанавливающим распределение земельных участков в данном некоммерческом объединении)

Местоположение земельного участка : Тюменская область, город Тобольск, район ДОЗа, улица Урожайная № 98

Описание местоположения земельного участка от 29 июня 2010г
(дата)

подготовленное Пахомовым Анатолием Борисовичем
(Ф.И.О. члена данного некоммерческого объединения)

соответствует местоположению земельного участка, фактически им (ей) используемого.

Права смежных землепользователей не нарушены.

Председатель правления _____ А. Б. Пахомов
(подпись)

МП

ОПИСАНИЕ
местоположения земельного участка, приобретаемого в собственность бесплатно Межецкой Верой Петровной
(кем: Ф И О. гражданина, которым приобретается земельный участок)

Земельный участок расположен на территории Садоводческого некоммерческого товарищества «Прибрежный»

имеющего адрес: Тюменская область, г.Тобольск, район ДОЗа, улица Урожайная № 98

Местоположение земельного участка, приобретаемого в собственность: Тюменская область, г. Тобольск, Садоводческое некоммерческое товарищество «Прибрежный»,район ДОЗа, улица Урожайная № 98

Площадь земельного участка 5,866 кв.м.

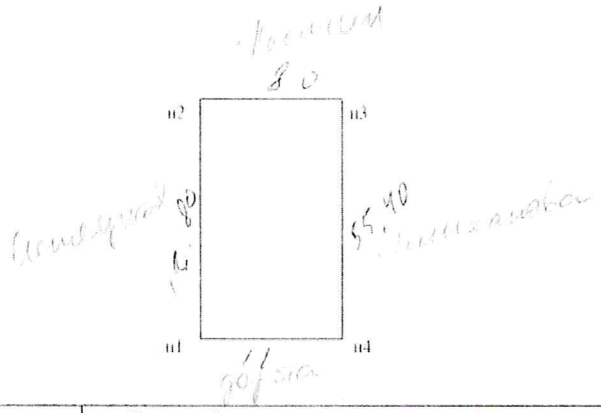

Описание смежных границ	Расстояние (м)	Правообладатель смежного земельного участка (ФИО)	Подпись
от н. 1 до н. 2		Межецкая Вера Петровна	[подпись]
от н. 2 до н. 3		Лемин Василий Анатольевич	[подпись]
от н. 3 до н. 4		Пимканова Фурина Шариковна	[подпись]
от н. 4 до н. 1		Дорога общего пользования	[подпись]

Садоводческое некоммерческое товарищество «ПРИБРЕЖНЫЙ»

29 июля 2010г. [подпись] ПАХОМОВ А.Б.
(дата) (подпись) (Ф.И.О. лица, подготовившего описание)

АДМИНИСТРАЦИЯ ГОРОДА ТОБОЛЬСКА

РАСПОРЯЖЕНИЕ

08 апреля 2011 г. **№674**

О внесении изменения в распоряжение Администрации города Тобольска от 22.06.2010 №1138

В связи с проведением кадастровых работ в отношении земельного участка, на основании:

- межевого плана земельного участка от 29.11.2010;
- распоряжения Администрации города Тобольска от 03.08.2010 №1437 «Об оказании содействия Будалеевой Валентине Карповне в выполнении кадастровых работ садового земельного участка»:

Внести в распоряжение Администрации города Тобольска от 22.06.2010 №1138 «О предоставлении Будалеевой Валентине Карповне в собственность бесплатно садового земельного участка на территории садоводческого некоммерческого товарищества «Прибрежный» по адресу: Тюменская область, город Тобольск, район ДОЗа, улица Солнечная, участок №6» следующее изменение:

- в п.1 распоряжения вместо слов «площадью 750,0 кв. м» читать «площадью 762 кв. м» и далее по тексту.

Глава администрации города **И.Ф.Оленберг**

АДМИНИСТРАЦИЯ ГОРОДА ТОБОЛЬСКА

РАСПОРЯЖЕНИЕ

22 июня 2010 г. **№1138**

О предоставлении Будалеевой Валентине Карповне в собственность бесплатно садового земельного участка на территории садоводческого некоммерческого товарищества «Прибрежный» по адресу: Тюменская область, город Тобольск, район ДОЗа, улица Солнечная, участок № 6

В соответствии со ст.ст. 15, 28, 29, 83 Земельного кодекса Российской Федерации, п. 10 ст. 3 Федерального закона от 25.10.2001 №137-ФЗ «О введении в действие Земельного кодекса РФ» (в ред. Федерального закона от 17.04.2006 № 53-ФЗ), ст. 28 Федерального закона от 15.04.1998 № 66-ФЗ «О садоводческих, огороднических и дачных некоммерческих объединений граждан» (в ред. Федерального закона от 30.06.2006 №93-ФЗ), Закона Тюменской области от 07.04.2003 №131-ФЗ «О предельных нормативах предоставления земельных участках» (в редакции Закона Тюменской области от 05.05.2008 № 16), на основании:

- заявления Будалеевой В.К. о предоставлении земельного участка (вх. администрации от 07.06.2010 № 01-01/02-3524);
- описания местоположения земельного участка от 03.06.2010;
- заключения правления садоводческого некоммерческого товарищества «Прибрежный» № 5 от 03.06.2010:

1. Предоставить Будалеевой Валентине Карповне в собственность бесплатно садовый земельный участок на территории садоводческого некоммерческого товарищества «Прибрежный» по адресу: Тюменская область, город Тобольск, район ДОЗа, улица Солнечная, участок №6, площадью 750,0 кв.м.

Категория земель – земли населенных пунктов.

2. Будалеевой В.К.:

- обеспечить государственную регистрацию права собственности на земельный участок в соответствии с Федеральным законом от 21.07.1997 № 122-ФЗ «О государственной регистрации прав на недвижимое имущество и сделок с ним»;
- использовать земельный участок в соответствии с требованиями ст. 42 Земельного кодекса Российской Федерации.

Аппарат главы администрации г.Тобольска № 2

Глава администрации города **И.Ф.Оленберг**

ЗАКЛЮЧЕНИЕ

правления Садоводческого некоммерческого товарищества „Прибрежный"
(наименование садоводческого (дачного) некоммерческого объединения)

№ 5 от 03 июня 2010г

За Будалеевой Валентиной Карповной,
(Ф.И.О)
являющегося (являющейся) членом СНТ „Прибрежный" Садоводческое некоммерческое товарищество
(название некоммерческого объединения)
паспорт № 931631 серия 6703, выдан ОВД г. Ханты-Мансийска ХМАО Тюменской области
дата выдачи 11.02.2003г

закреплен земельный участок площадью 750 кв.м. в соответствии с схемой распределения земельных участков 1990г

(проектом организации и застройки территории данного некоммерческого объединения или другим документом, устанавливающим распределение земельных участков в данном некоммерческом объединении)

Местоположение земельного участка: Тюменская область, г. Тобольск, район ДОЗа, ул. Солнечная №6

Описание местоположения земельного участка от 03 июня 2010г
(дата)
подготовленное Пахомовым Анатолием Борисовичем
(Ф.И.О. члена данного некоммерческого объединения)

соответствует местоположению земельного участка, фактически им (ей) используемого.

Права смежных землепользователей не нарушены.

Председатель правления _____ Пахомов А.Б.
(подпись) (Ф.И.О.)

МП

ОПИСАНИЕ

местоположения земельного участка, приобретаемого в собственность бесплатно Будалевой Валентине Карповне

(кем: Ф.И.О. гражданина, которым приобретается земельный участок)

Земельный участок расположен на территории Садоводческого некоммерческого товарищества „Прибрежный"

(наименование садоводческого (дачного) некоммерческого объединения)

имеющего адрес: Тюменская область, г.Тобольск, район ДОЗа, улица Солнечная № 6

Местоположение земельного участка, приобретаемого в собственность: Тюменская область, г. Тобольск, Садоводческое некоммерческое товарищество „Прибрежный", район ДОЗа, улица Солнечная № 6

Площадь земельного участка 750 кв.м.

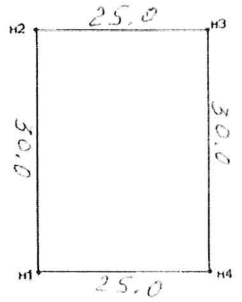

Описание смежных границ	Расстояние (м)	Правообладатель смежного земельного участка (ФИО)	Подпись
от н.1 до н. 2		Клепалов Геннадий Григорьевич	Клепалова
от н. 2 до н. 3		Дорога общего пользования	
от н. 3 до н. 4		Кушнарев Владимир Лаврентьевич	Кушнарева
от н. 4 до н. 1		Кайдалова Вера Максимовна	Кайдалова

03 июня 2010 (дата) (подпись) Пахалов А. Б. (Ф.И.О. лица, подготовившего описание)

АДМИНИСТРАЦИЯ ГОРОДА ТОБОЛЬСКА

РАСПОРЯЖЕНИЕ

22 марта 2011 г. **№504**

О предоставлении Панкиной Надежде Александровне в собственность бесплатно садового земельного участка на территории садоводческого некоммерческого товарищества «Прибрежный» по адресу: Тюменская область, город Тобольск, район ДОЗа, улица Солнечная, участок №48

В соответствии со ст. ст. 15, 28, 29, 83 Земельного кодекса Российской Федерации, п. 10 ст. 3 Федерального закона от 25.10.2001 №137-ФЗ «О введении в действие Земельного кодекса РФ» (в ред. Федерального закона от 17.04.2006 №53-ФЗ), ст. 28 Федерального закона от 15.04.1998 №66-ФЗ «О садоводческих, огороднических и дачных некоммерческих объединений граждан» (в ред. Федерального закона от 30.06.2006 №93-ФЗ), Законом Тюменской области от 07.04.2003 №131 «О предельных нормативах предоставления земельных участках» (в редакции Закона Тюменской области от 05.05.2008 №16), на основании:

- заявления Панкиной Н.А. о предоставлении земельного участка (входящий администрации от 02.03.2011 №01-01/02-1207);
- описания местоположения земельного участка от 06.08.2010;
- заключения правления садоводческого некоммерческого товарищества «Прибрежный» №14 от 06.08.2010;
- распоряжения Администрации города Тобольска от 24.09.2010 №1815 «Об оказании содействия Панкиной Надежде Александровне в выполнении кадастровых работ и изготовлении межевого плана садового земельного участка»;
- межевого плана от 29.11.2010:

1. Предоставить Панкиной Надежде Александровне в собственность бесплатно садовый земельный участок на территории садоводческого некоммерческого товарищества «Прибрежный» по адресу: Тюменская область, город Тобольск, район ДОЗа, улица Солнечная, участок №48, площадью 688 кв. м.

2. Панкиной Н.А.:

- обеспечить государственную регистрацию права собственности на земельный участок в соответствии с Федеральным законом от 21.07.1997 №122-ФЗ «О государственной регистрации прав на недвижимое имущество и сделок с ним»;

- использовать земельный участок в соответствии с требованиями ст. 42 Земельного кодекса Российской Федерации.

Глава администрации города **И.Ф.Оленберг**

З А К Л Ю Ч Е Н И Е

правления садоводческого некоммерческого товарищества «Прибрежный»

№ 14 от 06 августа 2010года

За Пахомовой Нарегдой Анатольевной
(Ф.И.О)

являющегося (являющейся) членом садоводческого некоммерческого товарищества «Прибрежный»

паспорт № 801660 71 02 ,выдан Тобольским ГОВД

дата выдачи 30.12.2002

закреплен земельный участок площадью 685 кв.м. в соответствии с _____ *схемой распределения земельных участков 1990 г.*

(проектом организации и застройки территории данного некоммерческого объединения или другим документом, устанавливающим распределение земельных участков в данном некоммерческом объединении)

Местоположение земельного участка : Тюменская область, город Тобольск, _____
Район ДОЗа, улица Солнечная № 48

Описание местоположения земельного участка от 06 августа 2010г
(дата)

подготовленное Пахомовым Анатолием Гавриловичем
(Ф.И.О. члена данного некоммерческого объединения)

соответствует местоположению земельного участка, фактически им (ей) используемого.

Права смежных землепользователей не нарушены.

Председатель правления _____ А. Б. Пахомов
(подпись)

МП

ОПИСАНИЕ

местоположения земельного участка, приобретаемого в собственность бесплатно Лимкиной Маргаритой Александровной

(кем: Ф И О. гражданина, которым приобретается земельный участок)

Земельный участок расположен на территории Садоводческого некоммерческого товарищества «Прибрежный»

имеющего адрес: Тюменская область, г.Тобольск,район ДОЗа, улица Солнечная № 48

Местоположение земельного участка, приобретаемого в собственность: Тюменская область, г. Тобольск., Садоводческое некоммерческое товарищество «Прибрежный»,район ДОЗа, улица Солнечная № 48

Площадь земельного участка 685 кв.м.



Описание смежных границ	Расстояние (м)	Правообладатель смежного земельного Участка (ФИО)	ПОДПИСЬ
От н.1 До н.2	54,0	Русанова Мария Афанасьевна	
От н.2 До н.3	12,70	Резюкова Зинаида Александровна	
От н.3 До н.4	54,0	Самойлова Анна Григорьевна	
От н.4 До н.1	12,70	Дорога общего пользования	

06 августа 2010г.
(дата)

(подпись)

ПАХОМОВ А .Б.
(Ф.И.О лица,подготовившего описание)

АДМИНИСТРАЦИЯ ГОРОДА ТОБОЛЬСКА

РАСПОРЯЖЕНИЕ

08 ноября 2011 г. **№2585**

О предоставлении Орловой Тамаре Васильевне в собственность бесплатно садового земельного участка на территории садоводческого некоммерческого товарищества «Прибрежный» по адресу: Тюменская область, город Тобольск, район ДОЗа, улица Солнечная, участок №58

В соответствии со ст. ст. 15, 28, 29, 83 Земельного кодекса Российской Федерации, п. 10 ст. 3, частью 2.1 п. 2 ст. 3 Федерального закона от 25.10.2001 №137-ФЗ «О введении в действие Земельного кодекса РФ», п. 4 ст. 28 Федерального закона от 15.04.1998 №66-ФЗ «О садоводческих, огороднических и дачных некоммерческих объединениях граждан» (в ред. Федерального закона от 30.06.2006 №93-ФЗ), Законом Тюменской области от 07.04.2003 «О предельных нормативах предоставления земельных участков» (в редакции Закона Тюменской области от 05.05.2008 №16), на основании:

- заявления Орловой Т.В. (входящий администрации от 25.10.2011 №01-01/02-7257);
- заключения правления садоводческого некоммерческого товарищества «Прибрежный» №39 от 28.04.2011;
- описания местоположения земельного участка от 28.04.2011:

1.Предоставить Орловой Тамаре Васильевне в собственность бесплатно садовый земельный участок на территории садоводческого некоммерческого товарищества «Прибрежный» по адресу: Тюменская область, город Тобольск, район ДОЗа, улица Солнечная, участок №58, площадью 624 кв.м.

Категория земель – земли населенных пунктов.

2. Орловой Тамаре Васильевне:

- обеспечить государственную регистрацию права собственности на земельный участок в соответствии с Федеральным законом от 21.07.1997 №122-ФЗ «О государственной регистрации прав на недвижимое имущество и сделок с ним»;

- использовать земельный участок в соответствии с требованиями ст. 42 Земельного кодекса Российской Федерации.

Исполняющий обязанности
Главы администрации города,
первый заместитель
Главы администрации города **И.Е.Сутягин**

АДМИНИСТРАЦИЯ ГОРОДА ТОБОЛЬСКА

РАСПОРЯЖЕНИЕ

12 апреля 2013 г. **№843**

О внесении изменения в распоряжение администрации города Тобольска от 08.11.2011 № 2585

В связи с изменением площади земельного участка в результате проведения кадастровых работ в отношении земельного участка, расположенного на территории садоводческого некоммерческого товарищества «Прибрежный» по адресу: Тюменская область, город Тобольск, район ДОЗа, улица Солнечная, участок № 58, на основании:

- межевого плана земельного участка от 15.11.2012:

Внести в распоряжение администрации города Тобольска от 08.11.2011 №2585 «О предоставлении Орловой Тамаре Васильевне в собственность бесплатно садового земельного участка на территории садоводческого некоммерческого товарищества «Прибрежный» по адресу: Тюменская область, город Тобольск, район ДОЗа, улица Солнечная, участок № 58» следующее изменение:

- в п.1 распоряжения слова «площадью 624 кв.м» заменить словами «площадью 631 кв. м».

Исполняющий обязанности Главы администрации города, заместитель Главы администрации города **Л.В.Митрюшкин**

Управление делами администрации г.Тобольска №2

ЗАКЛЮЧЕНИЕ

правления садоводческого некоммерческого товарищества «Прибрежный»

№ 39 от 28 апреля 2011 года

За Орловой Тамарой Васильевной
(Ф.И.О)

являющегося (являющейся) членом садоводческого некоммерческого товарищества «Прибрежный»

паспорт № 464103 серии 7404 выдан ОУФС УВД города Тобольска Тюменской области дата выдачи 24.01.2002

закреплен земельный участок площадью 624,0 кв.м в соответствии со схемой распределения земельных участков 1990 г.

(проектам организации и застройки территории данного некоммерческого объединения или другим документам, устанавливающим распределение земельных участков в данном некоммерческом объединении)

Местоположение земельного участка : Тюменская область, город Тобольск, район ДОЗа, улица Советская № 58

Описание местоположения земельного участка от 28 апреля 2011 г
(дата)

подготовленное Пахомовым Анатолием Борисовичем
(Ф.И.О. члена данного некоммерческого объединения)

соответствует местоположению земельного участка, фактически им (ей) используемого.

Права смежных землепользователей не нарушены.

Председатель правления _____ А. Б. Пахомов
(подпись)

Садоводческое некоммерческое товарищество * "ПРИБРЕЖНЫЙ"

ОПИСАНИЕ

местоположения земельного участка, приобретаемого в собственность бесплатно Орловой Тамарой Васильевной

(кем: Ф И О. гражданина, которым приобретается земельный участок)

Земельный участок расположен на территории Садоводческого некоммерческого товарищества «Прибрежный»

имеющего адрес: Тюменская область, г.Тобольск, район ДОЗа, улица Солнечная № 58

Местоположение земельного участка, приобретаемого в собственность: Тюменская область, г. Тобольск, Садоводческое некоммерческое товарищество «Прибрежный», район ДОЗа, улица Солнечная № 58

Площадь земельного участка 624,0 кв.м.

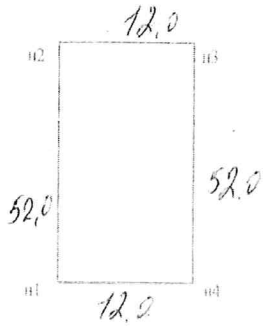

Описание смежных границ	Расстояние (м)	Правообладатель смежного земельного Участка (ФИО)	ПОДПИСЬ
От н.1 До н.2	52,0	Орлова Тамара Васильевна	Орл
От н.2 До н.3	12,0	Лалибина Надежда Дмитриевна	[illegible]
От н.3 До н.4	52,0	Шумилина Тамара Григорьевна	[illegible]
От н.4 До н.1	12,0	Дорога общего пользования	

28 апреля 2011 г. (дата) Орл (подпись) Орлова Т. В (Ф И.О. лица, подготовившего описание)

АДМИНИСТРАЦИЯ ГОРОДА ТОБОЛЬСКА

РАСПОРЯЖЕНИЕ

13 октября 2011 г. **№2396**

О предоставлении Ивановой Вере Геннадьевне в собственность бесплатно садового земельного участка на территории садоводческого некоммерческого товарищества «Прибрежный» по адресу: Тюменская область, город Тобольск, район ДОЗа, улица Урожайная, участок №26

В соответствии со ст. ст. 15, 28, 29, 83 Земельного кодекса Российской Федерации, п. 10 ст. 3 Федерального закона от 25.10.2001 №137-ФЗ «О введении в действие Земельного кодекса РФ» (в ред. Федерального закона от 17.04.2006 №53-ФЗ), ст. 28 Федерального закона от 15.04.1998 №66-ФЗ «О садоводческих, огороднических и дачных некоммерческих объединениях граждан» (в ред. Федерального закона от 30.06.2006 №93-ФЗ), Законом Тюменской области от 07.04.2003 №131 «О предельных нормативах предоставления земельных участков» (в редакции Закона Тюменской области от 05.05.2008 №16), на основании:

- заявления Ивановой В.Г. о предоставлении земельного участка (входящий администрации от 15.09.2011 №01-01/02-6247);
- описания местоположения земельного участка от 22.04.2011;
- заключения правления садоводческого некоммерческого товарищества «Прибрежный» №38 от 22.04.2011:

1. Предоставить Ивановой Вере Геннадьевне в собственность бесплатно садовый земельный участок на территории садоводческого некоммерческого товарищества «Прибрежный» по адресу: Тюменская область, город Тобольск, район ДОЗа, улица Урожайная, участок №26, площадью 603 кв.м.

2. Ивановой В.Г.:

- обеспечить государственную регистрацию права собственности на земельный участок в соответствии с Федеральным законом от 21.07.1997 №122-ФЗ «О государственной регистрации прав на недвижимое имущество и сделок с ним»;
- использовать земельный участок в соответствии с требованиями ст.42 Земельного кодекса Российской Федерации.

Управление делами администрации г.Тобольска

Глава администрации города **И.Ф.Оленберг**

ЗАКЛЮЧЕНИЕ

правления садоводческого некоммерческого товарищества «Прибрежный»

№ 38 от 22 апреля 2011

За Ивановой Верой Геннадьевной,
(Ф.И.О)

являющегося (являющейся) членом садоводческого некоммерческого товарищества «Прибрежный»

паспорт № 689462 с. 71.08, выдан МО УФМС России по Тюменской области в городе Тобольске дата выдачи 28.03.2009

закреплен земельный участок площадью 603 кв.м. в соответствии со схемой распределения земельных участков 1990 г

(*проектом организации и застройки территории данного некоммерческого объединения или другим документом, устанавливающим распределение земельных участков в данном некоммерческом объединении*)

Местоположение земельного участка : Тюменская область, город Тобольск, район Дозa, улица Урожайная № 26

Описание местоположения земельного участка от 22 апреля 2011,
(*дата*)

подготовленное Ивановой Верой Геннадьевной
(*Ф.И.О. члена данного некоммерческого объединения*)

соответствует местоположению земельного участка, фактически им (ей) используемого.

Права смежных землепользователей не нарушены.

Председатель правления _____ А. Б. Пахомов
(*подпись*)

Садоводческое некоммерческое товарищество * МП "ПРИБРЕЖНЫЙ"

ОПИСАНИЕ

местоположения земельного участка, приобретаемого в собственность бесплатно Ивановой Верой Геннадьевной

(кем: Ф.И.О. гражданина, которым приобретается земельный участок)

Земельный участок расположен на территории Садоводческого некоммерческого товарищества "Прибрежный",

(наименование садоводческого (дачного) некоммерческого объединения)

имеющего адрес: Тюменская область, г.Тобольск, район ДОЗа, улица Урожайная № 26

Местоположение земельного участка, приобретаемого в собственность: Тюменская область, г. Тобольск, район ДОЗа Садоводческое некоммерческое товарищество "Прибрежный", улица Урожайная № 26

Площадь земельного участка 603 кв.м.

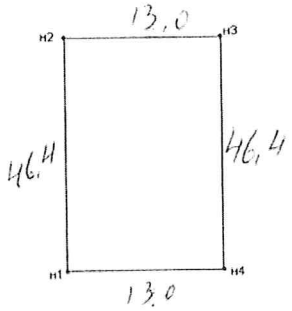

Описание смежных границ	Расстояние (м)	Правообладатель смежного земельного участка (ФИО)	Подпись
от н.1 до н. 2	46,4	Кононов Алексей Михайлович	
от н. 2 до н. 3	13,0	Тютюев Владимир Иванович	
от н. 3 до н. 4	46,4	Бакланова Павлина Кузьминична	
от н. 4 до н. 1	13,0	Дорога общего пользования	

22 апреля 2011 (дата) _____ (подпись) Иванова В.Г. (Ф.И.О. лица, подготовившего описание)

АДМИНИСТРАЦИЯ ГОРОДА ТОБОЛЬСКА

РАСПОРЯЖЕНИЕ

15 мая 2014 г. **№ 1039**

О внесении изменений в распоряжение администрации города Тобольска от 05.10.2011 № 2282

В связи с изменением площади земельного участка в результате проведения кадастровых работ в отношении земельного участка, расположенного на территории садоводческого некоммерческого товарищества «Прибрежный» по адресу: Тюменская область, город Тобольск, район ДОЗа, улица Урожайная, участок № 28, на основании:

-кадастрового паспорта земельного участка от 26.02.2014 №7200/201/14-53269:

Внести в распоряжение администрации города Тобольска от 05.10.2011 №2282 «О предоставлении Баклановой Павлине Кузьминичне в собственность бесплатно садового земельного участка на территории садоводческого некоммерческого товарищества «Прибрежный» по адресу: Тюменская область, город Тобольск, район ДОЗа, улица Урожайная, участок № 28» следующее изменение:

- в п.1 распоряжения слова «площадью 575 кв. м» заменить словами «площадью 519 кв. м».

И.о. Главы администрации города Управление делами администрации г.Тобольска №2 **Я.С. Зубова**

АДМИНИСТРАЦИЯ ГОРОДА ТОБОЛЬСКА

РАСПОРЯЖЕНИЕ

05 октября 2011 г. **№2282**

О предоставлении Баклановой Павлине Кузьминичне в собственность бесплатно садового земельного участка на территории садоводческого некоммерческого товарищества «Прибрежный» по адресу: Тюменская область, город Тобольск, район ДОЗа, улица Урожайная, участок №28

В соответствии со ст. ст. 15, 28, 29, 83 Земельного кодекса Российской Федерации, п. 10 ст. 3, частью 2.1 п. 2 ст. 3 Федерального закона от 25.10.2001 №137-ФЗ «О введении в действие Земельного кодекса РФ», п. 4 ст. 28 Федерального закона от 15.04.1998 №66-ФЗ «О садоводческих, огороднических и дачных некоммерческих объединений граждан» (в ред. Федерального закона от 30.06.2006 №93-ФЗ), Законом Тюменской области от 07.04.2003 №131 «О предельных нормативах предоставления земельных участках» (в редакции Закона Тюменской области от 05.05.2008 №16), на основании:

– заявления Баклановой П.К. (входящий администрации от 15.08.2011 №01-01/02-5401);

– заключения правления садоводческого некоммерческого товарищества «Прибрежный» №25 от 03.09.2010;

– описания местоположения земельного участка от 03.09.2010:

1. Предоставить Баклановой Павлине Кузьминичне в собственность бесплатно садовый земельный участок на территории садоводческого некоммерческого товарищества «Прибрежный» по адресу: Тюменская область, город Тобольск, район ДОЗа, улица Урожайная, участок № 28, площадью 575 кв.м.

Категория земель – земли населенных пунктов.

2. Баклановой Павлине Кузьминичне:

- обеспечить государственную регистрацию права собственности на земельный участок в соответствии с Федеральным законом от 21.07.1997 №122-ФЗ «О государственной регистрации прав на недвижимое имущество и сделок с ним»;

- использовать земельный участок в соответствии с требованиями ст. 42 Земельного кодекса Российской Федерации.

Глава администрации города 

И.Ф.Оленберг

ЗАКЛЮЧЕНИЕ

правления садоводческого некоммерческого товарищества «Прибрежный»

№ 25 от 03 сентября 2010 года

За Баклановой Павлиной Кузьминичной,
(Ф.И.О)

являющегося (являющейся) членом садоводческого некоммерческого товарищества «Прибрежный»

паспорт № 466419 серии 7104 выдан ОУФМС УВД города Тобольска Тюменской области дата выдачи 18 февраля 2002 г.

закреплен земельный участок площадью 575,0 кв.м. в соответствии со схемой распределения земельных участков 1990 г.

(проектом организации и застройки территории данного некоммерческого объединения или другим документом, устанавливающим распределение земельных участков в данном некоммерческом объединении)

Местоположение земельного участка : Тюменская область, город Тобольск, район ДОЗа, улица Урожайная № 28

Описание местоположения земельного участка от 03 сентября 2010 г
(дата)

подготовленное Пахомовым Анатолием Борисовичем
(Ф.И.О. члена данного некоммерческого объединения)

соответствует местоположению земельного участка, фактически им (ей) используемого.

Права смежных землепользователей не нарушены.

Председатель правления _____ А. Б. Пахомов
(подпись)

Садоводческое некоммерческое товарищество * "ПРИБРЕЖНЫЙ"

ОПИСАНИЕ

местоположения земельного участка, приобретаемого в собственность бесплатно Баклановой Павлиной Кузьминичной

(кем: Ф.И.О. гражданина, которым приобретается земельный участок)

Земельный участок расположен на территории Садоводческого некоммерческого товарищества «Прибрежный»

имеющего адрес: Тюменская область, г.Тобольск, район ДОЗа, улица Урожайная № 28

Местоположение земельного участка, приобретаемого в собственность: Тюменская область, г. Тобольск, Садоводческое некоммерческое товарищество «Прибрежный», район ДОЗа, улица Урожайная № 28

Площадь земельного участка 575,0 кв.м.

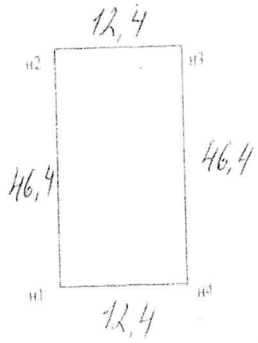

Описание смежных границ	Расстояние (м)	Правообладатель смежного земельного Участка (ФИО)	ПОДПИСЬ
От н.1 До н.2	46,4	Гуселников Виктор Григорьевич	
От н.2 До н.3	12,4	Чернов Виктор Иванович	
От н.3 До н.4	46,4	Бортвина Евгения Тарасовна	
От н.4 До н.1	12,4	Дорога общего пользования	

Садоводческое некоммерческое товарищество "ПРИБРЕЖНЫЙ"

03 сентября 2010 г. _____ Баклановой П.К.

(дата) (подпись) (Ф.И.О. лица,подготовившего описание)

Я, Межецкая Вера Петровна, 24.04.1961 г.р. (паспорт гражданина Российской Федерации серия 71 05 № 413808, выдан 09.06.2006 Управлением внутренних дел города Тобольска и Тобольского района Тюменской области), являюсь собственником земельного участка с кадастровым номером 72:24:0607002:348, расположенного по адресу: Тюменская область, город Тобольск, район ДОЗа, улица Урожайная, участок № 98 (СНТ «Прибрежный»), даю свое согласие на изменение конфигурации земельного участка с кадастровым номером 72:24:0607002:348, его местоположение и площадь, согласно прилагаемой схемы расположения земельного участка или земельных участков на кадастровом плане территории, в рамках комплексных кадастровых работ в отношении кадастрового квартала 72:24:0607002.

«13» 05 2026г.

(дата) (подпись)

Межецкая Вера Петровна

(ФИО)

Схема расположения земельного участка или земельных участков на кадастровом плане территории

Кадастровый номер земельного участка	72:24:0607002:348
Площадь земельного участка	535 м²

Обозначение характерных точек границ	Координаты		Обозначение характерных точек границ	Координаты	
	X	Y		X	Y
н174У	450 485,42	2 537 617,86	н1061У	450 480,00	2 537 664,86
н173У	450 487,44	2 537 631,64	н1062У	450 478,34	2 537 649,66
н172У	450 489,53	2 537 650,37	н1063У	450 477,70	2 537 649,72
н171У	450 490,34	2 537 655,29	н1064У	450 473,75	2 537 618,59
н170У	450 490,66	2 537 663,40	н174У	450 485,42	2 537 617,86

Система координат: МСК-72, зона 2

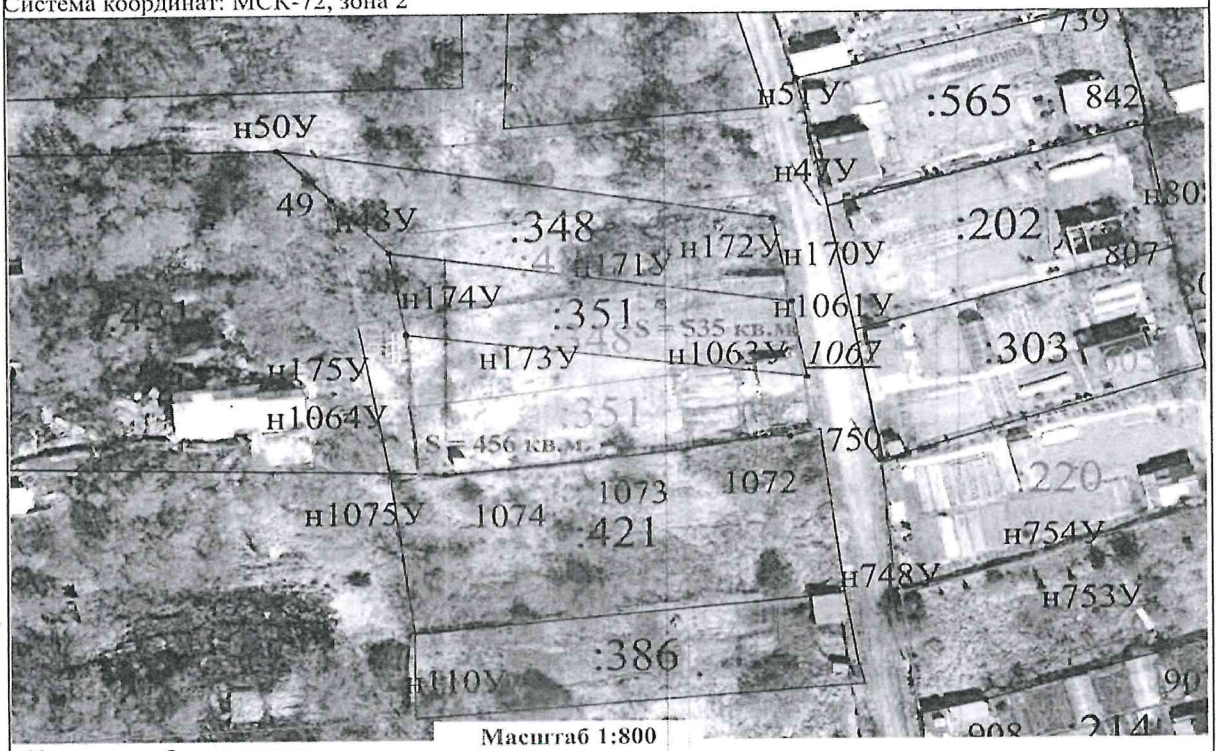

Условные обозначения:

н73У	- обозначение новой точки границы земельного участка
7	- Существующая точка, имеющиеся в ЕГРН сведения о которой позволяют однозначно определить ее местоположение
	- вновь образованная или уточненная часть границы земельного участка; часть контура здания, сооружения, объекта незавершенного строительства, образованного проекцией вновь образованного наземного конструктивного элемента здания, сооружения, объекта незавершенного строительства
	- существующая часть границы, имеющиеся в ЕГРН сведения о которой достаточны для определения ее местоположения
:15	- кадастровый номер объектов комплексных кадастровых работ
:192	- Кадастровый номер земельного участка, учтенного в ЕГРН
:5030	- Существующая часть границы контура и кадастровый номер объекта капитального строительства, имеющиеся в ЕГРН сведения о котором достаточны для определения его местоположения
72:24:0607002	- Номер и граница кадастрового квартала

Я, Межецкая Вера Петровна, 24.04.1961 г.р. (паспорт гражданина Российской Федерации серия 71 05 № 413808, выдан 09.06.2006 Управлением внутренних дел города Тобольска и Тобольского района Тюменской области), являюсь собственником земельного участка с кадастровым номером 72:24:0607002:351, расположенного по адресу: Тюменская область, город Тобольск, район ДОЗа, садоводческое некоммерческое товарищество «Прибрежный», улица Урожайная, участок № 96, даю свое согласие на изменение конфигурации земельного участка с кадастровым номером 72:24:0607002:351 , его местоположение и площадь, согласно прилагаемой схемы расположения земельного участка или земельных участков на кадастровом плане территории, в рамках комплексных кадастровых работ в отношении кадастрового квартала 72:24:0607002.

«13» 05 2026г.

(дата) (подпись)

Межецкая Вера Петровна

(ФИО)

Схема расположения земельного участка или земельных участков на кадастровом плане территории

Кадастровый номер земельного участка: 72:24:0607002:351

Площадь земельного участка: 456 м²

Обозначение характерных точек границ	Координаты		Обозначение характерных точек границ	Координаты	
	X	Y		X	Y
н1064У	450 473,75	2 537 618,59	1071	450 469,62	2 537 660,65
н1063У	450 477,70	2 537 649,72	1072	450 468,66	2 537 654,13
н1062У	450 478,34	2 537 649,66	1073	450 467,98	2 537 651,35
н1061У	450 480,00	2 537 664,86	1074	450 464,87	2 537 622,35
н1069У	450 470,35	2 537 666,39	н1075У	450 464,98	2 537 619,34
1070	450 469,59	2 537 663,59	н1064У	450 473,75	2 537 618,59

Система координат: МСК-72, зона 2

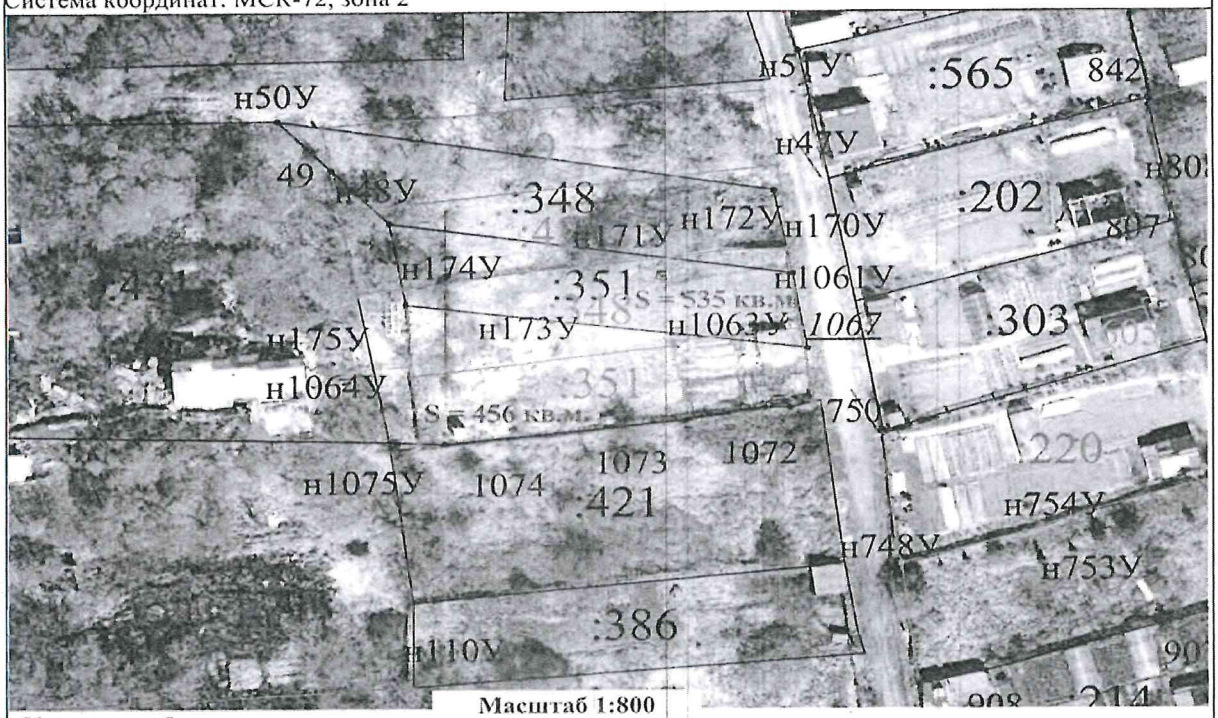

Масштаб 1:800

Условные обозначения:

н73У	- обозначение новой точки границы земельного участка
7	- Существующая точка, имеющиеся в ЕГРН сведения о которой позволяют однозначно определить ее местоположение
	- вновь образованная или уточненная часть границы земельного участка; часть контура здания, сооружения, объекта незавершенного строительства, образованного проекцией вновь образованного наземного конструктивного элемента здания, сооружения, объекта незавершенного строительства
	- существующая часть границы, имеющиеся в ЕГРН сведения о которой достаточны для определения ее местоположения
:15	- кадастровый номер объектов комплексных кадастровых работ
:192	- Кадастровый номер земельного участка, учтенного в ЕГРН
50:36	- Существующая часть границы контура и кадастровый номер объекта капитального строительства, имеющиеся в ЕГРН сведения о котором достаточны для определения его местоположения
72:24:0607002	- Номер и граница кадастрового квартала

Я, Хамитов Мухамади Накипович, 01.03.1966 г.р. (паспорт гражданина Российской Федерации серия 71 10 № 841479, выдан 08.04.2011 Межрайонным отделом УФМС России по Тюменской области в городе Тобольске), являюсь собственником земельного участка с кадастровым номером 72:24:0607002:352, расположенного по адресу: Тюменская область, город Тобольск, район ДОЗа, СНТ «Прибрежный», улица Солнечная, участок № 34, даю свое согласие на изменение конфигурации и местоположения земельного участка с кадастровым номером 72:24:0607002:352, согласно прилагаемой схемы расположения земельного участка или земельных участков на кадастровом плане территории, в рамках комплексных кадастровых работ в отношении кадастрового квартала 72:24:0607002.

«15» мая 2026г.
(дата)

(подпись)

Хамитов Мухамади Накипович
(ФИО)

Приложение к согласию

Схема расположения земельного участка или земельных участков на кадастровом плане территории

Кадастровый номер земельного участка: 72:24:0607002:352

Площадь земельного участка: 1 274 м²

Обозначение характерных точек границ	Координаты		Обозначение характерных точек границ	Координаты	
	X	Y		X	Y
894	450 153,04	2 537 832,46	10	450 132,30	2 537 842,23
н893У	450 172,44	2 537 878,39	н902У	450 143,08	2 537 837,15
892	450 174,40	2 537 882,29	894	450 153,04	2 537 832,46
1078	450 153,90	2 537 894,15			

Система координат: МСК-72, зона 2

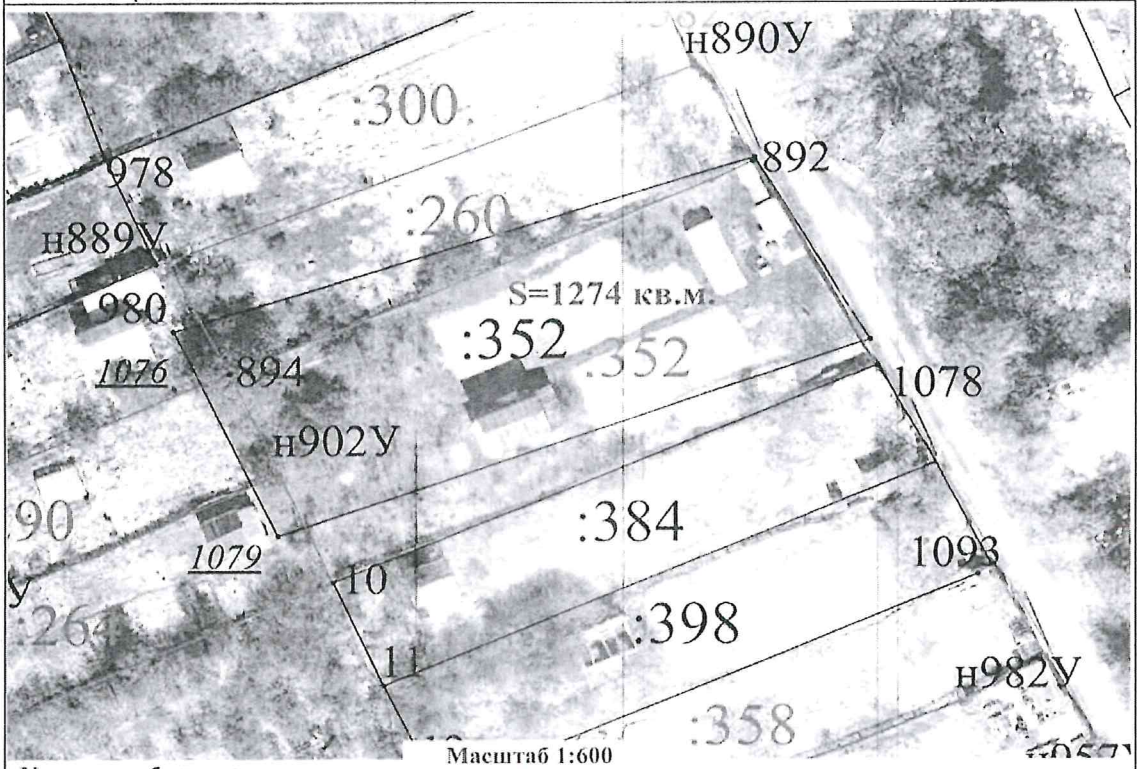

Масштаб 1:600

Условные обозначения:

н73У .	- обозначение новой точки границы земельного участка
7	- Существующая точка, имеющиеся в ЕГРН сведения о которой позволяют однозначно определить ее местоположение
	- вновь образованная или уточненная часть границы земельного участка; часть контура здания, сооружения, объекта незавершенного строительства, образованного проекцией вновь образованного наземного конструктивного элемента здания, сооружения, объекта незавершенного строительства
	- существующая часть границы, имеющиеся в ЕГРН сведения о которой достаточны для определения ее местоположения
:15	- кадастровый номер объектов комплексных кадастровых работ
:192	- Кадастровый номер земельного участка, учтенного в ЕГРН
60:30	- Существующая часть границы контура и кадастровый номер объекта капитального строительства, имеющиеся в ЕГРН сведения о котором достаточны для определения его местоположения
72:24:0607002	- Номер и граница кадастрового квартала

Я, Абайдуллин Радик Эдуардович, 01.10.1989 г.р. (паспорт гражданина Российской Федерации серия 71 09 № 745494, выдан 10.11.2009 Межрайонным отделом УФМС России по Тюменской области в г.Тобольске), являюсь собственником земельного участка с кадастровым номером 72:24:0607002:354, расположенного по адресу: Тюменская область, город Тобольск, район ДОЗа, СНТ «Прибрежный», улица Солнечная, участок № 6, даю свое согласие на изменение конфигурации земельного участка с кадастровым номером 72:24:0607002:354, его местоположение и площадь, согласно прилагаемой схемы расположения земельного участка или земельных участков на кадастровом плане территории, в рамках комплексных кадастровых работ в отношении кадастрового квартала 72:24:0607002.

«27» 05 2026г.

(дата) (подпись)

Абайдуллин Радик Эдуардович

(ФИО)

Схема расположения земельного участка или земельных участков на кадастровом плане территории

Кадастровый номер земельного участка 72:24:0607002:354

Площадь земельного участка 694 м²

Обозначение характерных точек границ	Координаты		Обозначение характерных точек границ	Координаты	
	X	Y		X	Y
н872У	449 966,64	2 537 917,53	н1088У	449 994,50	2 537 925,20
н1084У	449 971,12	2 537 916,35	н951У	449 998,77	2 537 939,46
н1085У	449 971,51	2 537 917,53	867	449 978,84	2 537 948,25
н1086У	449 987,05	2 537 912,83	н873У	449 974,26	2 537 935,93
н1087У	449 990,46	2 537 912,71	н872У	449 966,64	2 537 917,53

Система координат: МСК-72, зона 2

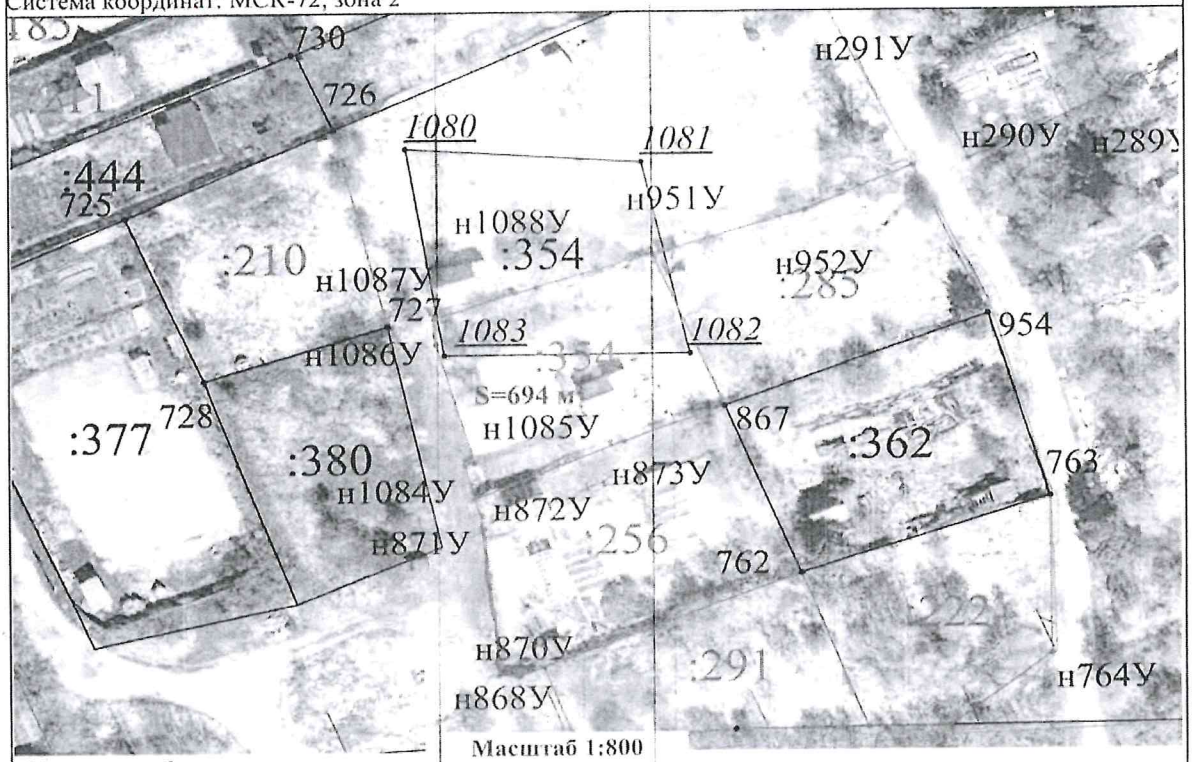

Масштаб 1:800

Условные обозначения:

н73У .	- обозначение новой точки границы земельного участка
7	- Существующая точка, имеющиеся в ЕГРН сведения о которой позволяют однозначно определить ее местоположение
	- вновь образованная или уточненная часть границы земельного участка; часть контура здания, сооружения, объекта незавершенного строительства, образованного проекцией вновь образованного наземного конструктивного элемента здания, сооружения, объекта незавершенного строительства
	- существующая часть границы, имеющиеся в ЕГРН сведения о которой достаточны для определения ее местоположения
:15	- кадастровый номер объектов комплексных кадастровых работ
:192	- Кадастровый номер земельного участка, учтенного в ЕГРН
5030	- Существующая часть границы контура и кадастровый номер объекта капитального строительства, имеющиеся в ЕГРН сведения о котором достаточны для определения его местоположения
72:24:0607002	- Номер и граница кадастрового квартала

Я, Панкин Николай Васильевич, 31.10.1948 г.р. (паспорт гражданина Российской Федерации серия 71 02 № 802216, выдан 13.01.2003 ОПВС УВД города Тобольска Тюменской области), являюсь собственником земельного участка с кадастровым номером 72:24:0607002:356, расположенного по адресу: Тюменская область, город Тобольск, район ДОЗа, садоводческое некоммерческое товарищество «Прибрежный», улица Солнечная, участок № 48, даю свое согласие на изменение конфигурации земельного участка с кадастровым номером 72:24:0607002:356, его местоположение и площадь, согласно прилагаемой схемы расположения земельного участка или земельных участков на кадастровом плане территории, в рамках комплексных кадастровых работ в отношении кадастрового квартала 72:24:0607002.

«13» мая 2026г.

(дата) (подпись)

Панкин Николай Васильевич

(ФИО)

Схема расположения земельного участка или земельных участков на кадастровом плане территории

Кадастровый номер земельного участка: 72:24:0607002:356

Площадь земельного участка: 633 м²

Обозначение характерных точек границ	Координаты		Обозначение характерных точек границ	Координаты	
	X	Y		X	Y
948	450 219,74	2 537 800,65	н832У	450 217,46	2 537 826,81
н947У	450 239,93	2 537 847,61	741	450 208,94	2 537 805,19
н834У	450 228,58	2 537 853,27	948	450 219,74	2 537 800,65
н833У	450 225,53	2 537 845,66			

Система координат: МСК-72, зона 2



Масштаб 1:800

Условные обозначения:

- н73У . — обозначение новой точки границы земельного участка
- 7 — Существующая точка, имеющиеся в ЕГРН сведения о которой позволяют однозначно определить ее местоположение
- вновь образованная или уточненная часть границы земельного участка; часть контура здания, сооружения, объекта незавершенного строительства, образованного проекцией вновь образованного наземного конструктивного элемента здания, сооружения, объекта незавершенного строительства
- существующая часть границы, имеющиеся в ЕГРН сведения о которой достаточны для определения ее местоположения
- :15 — кадастровый номер объектов комплексных кадастровых работ
- :192 — Кадастровый номер земельного участка, учтенного в ЕГРН
- :6030 — Существующая часть границы контура и кадастровый номер объекта капитального строительства, имеющиеся в ЕГРН сведения о котором достаточны для определения его местоположения
- 72:24:0607002 — Номер и граница кадастрового квартала

Я, Ламбина Надежда Дмитриевна, 07.10.1949 г.р. (паспорт гражданина Российской Федерации серия 71 02 № 669804, выдан 11.09.2002 ОПВС УВД города Тобольска Тюменской области), являюсь собственником земельного участка с кадастровым номером 72:24:0607002:361, расположенного по адресу: Тюменская область, город Тобольск, район ДОЗа, Садоводческое некоммерческое товарищество «Прибрежный», улица Урожайная, участок № 19, даю свое согласие на изменение конфигурации земельного участка с кадастровым номером 72:24:0607002:361, его местоположение и площадь, согласно прилагаемой схемы расположения земельного участка или земельных участков на кадастровом плане территории, в рамках комплексных кадастровых работ в отношении кадастрового квартала 72:24:0607002.

«19» мая 2026г.
(дата)

(подпись)

Ламбина Надежда Дмитриевна
(ФИО)

Приложение к согласию

Схема расположения земельного участка или земельных участков на кадастровом плане территории

Кадастровый номер земельного участка 72:24:0607002:361

Площадь земельного участка 581 м²

Обозначение характерных точек границ	Координаты		Обозначение характерных точек границ	Координаты	
	X	Y		X	Y
1099	450 042,92	2 537 827,78	955	450 063,30	2 537 876,84
1100	450 043,17	2 537 828,38	н768У	450 053,33	2 537 881,69
1101	450 046,52	2 537 836,59	н989У	450 033,03	2 537 832,38
1102	450 057,11	2 537 862,52	1099	450 042,92	2 537 827,78
1103	450 058,17	2 537 864,35			

Система координат: МСК-72, зона 2

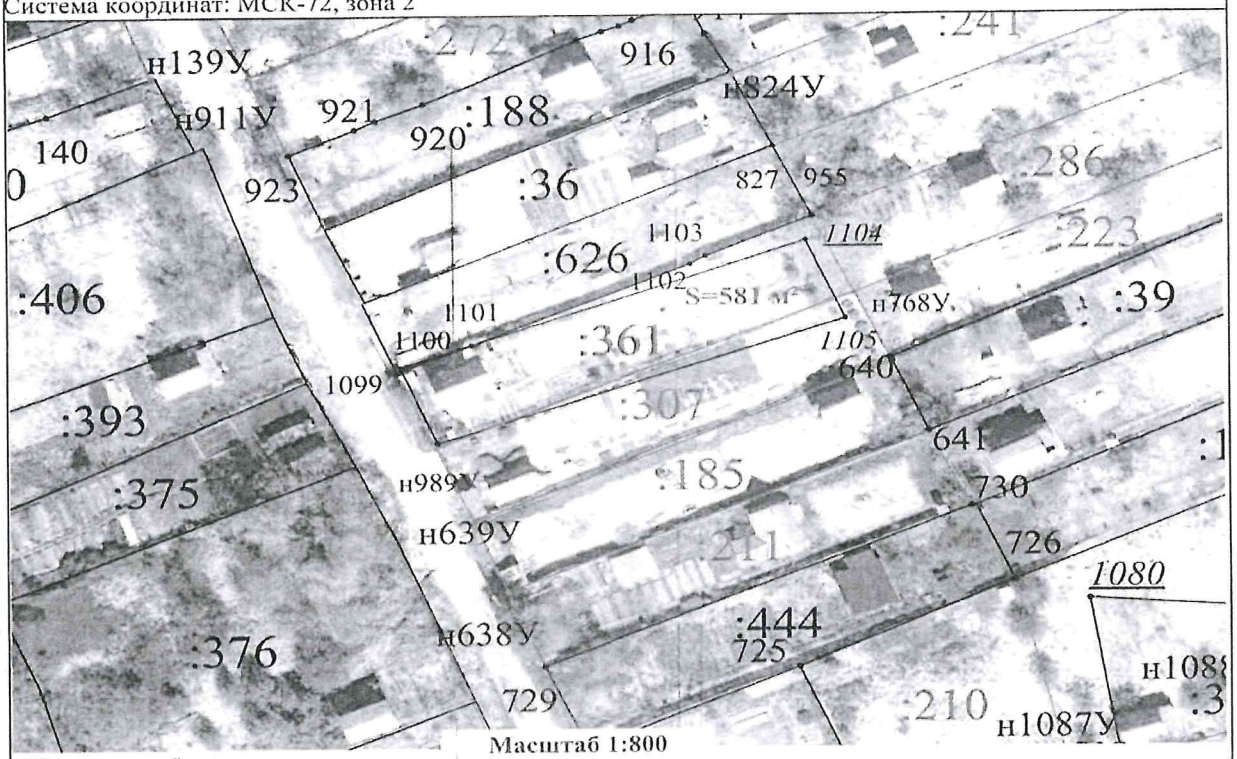

Масштаб 1:800

Условные обозначения:

н73У	- обозначение новой точки границы земельного участка
7	- Существующая точка, имеющиеся в ЕГРН сведения о которой позволяют однозначно определить ее местоположение
	- вновь образованная или уточненная часть границы земельного участка; часть контура здания, сооружения, объекта незавершенного строительства, образованного проекцией вновь образованного наземного конструктивного элемента здания, сооружения, объекта незавершенного строительства
	- существующая часть границы, имеющиеся в ЕГРН сведения о которой достаточны для определения ее местоположения
:15	- кадастровый номер объектов комплексных кадастровых работ
:192	- Кадастровый номер земельного участка, учтенного в ЕГРН
:6036	- Существующая часть границы контура и кадастровый номер объекта капитального строительства, имеющиеся в ЕГРН сведения о котором достаточны для определения его местоположения
72:24:0607002	- Номер и граница кадастрового квартала

Я, Плетников Сергей Анатольевич, 25.04.1987 г.р. (паспорт гражданина Российской Федерации серия 71 08 № 613363, выдан 13.06.2008 Межрайонным отделом УФМС России по Тюменской области в городе Тобольске), являюсь собственником земельного участка с кадастровым номером 72:24:0607002:382, расположенного по адресу: Тюменская область, город Тобольск, район ДОЗа, улица Солнечная, участок № 58 (СНТ «Прибрежный»), даю свое согласие на изменение конфигурации земельного участка с кадастровым номером 72:24:0607002:382, его местоположение и площадь, согласно прилагаемой схемы расположения земельного участка или земельных участков на кадастровом плане территории, в рамках комплексных кадастровых работ в отношении кадастрового квартала 72:24:0607002.

«13» 5 2026г.

(дата) (подпись)

Плетников Сергей Анатольевич

(ФИО)

Приложение к описанию
Лист

Схема расположения земельного участка или земельных участков на кадастровом плане территории

Кадастровый номер земельного участка: 72:24:0607002:382

Площадь земельного участка: 634 м²

Обозначение характерных точек границ	Координаты		Обозначение характерных точек границ	Координаты	
	X	Y		X	Y
н181У	450 260,29	2 537 782,99	н943У	450 280,74	2 537 797,87
н180У	450 264,02	2 537 781,53	н942У	450 291,83	2 537 828,31
н179У	450 271,13	2 537 779,82	н213У	450 282,29	2 537 831,54
н905У	450 272,74	2 537 779,36	н212У	450 273,49	2 537 813,16
н944У	450 276,30	2 537 788,91	н181У	450 260,29	2 537 782,99

Система координат: МСК-72, зона 2



Масштаб 1:600

Условные обозначения:

н73У .	- обозначение новой точки границы земельного участка
7	- Существующая точка, имеющиеся в ЕГРН сведения о которой позволяют однозначно определить ее местоположение
	- вновь образованная или уточненная часть границы земельного участка; часть контура здания, сооружения, объекта незавершенного строительства, образованного проекцией вновь образованного наземного конструктивного элемента здания, сооружения, объекта незавершенного строительства
	- существующая часть границы, имеющиеся в ЕГРН сведения о которой достаточны для определения ее местоположения
:15	- кадастровый номер объектов комплексных кадастровых работ
:192	- Кадастровый номер земельного участка, учтенного в ЕГРН
60:3	- Существующая часть границы контура и кадастровый номер объекта капитального строительства, имеющиеся в ЕГРН сведения о котором достаточны для определения его местоположения
72:24:0607002	- Номер и граница кадастрового квартала

Я, Розумов Юрий Анатольевич, 20.03.1987 г.р. (паспорт гражданина Российской Федерации серия 52 06 № 467997, выдан 26.04.2007 Отделением УФМС России по Омской области в Полтавском районе), являюсь собственником земельного участка с кадастровым номером 72:24:0607002:389, расположенного по адресу: Тюменская область, город Тобольск, район ДОЗа, улица Урожайная, участок № 55 (СНТ «Прибрежный»), даю свое согласие на изменение конфигурации и площади земельного участка с кадастровым номером 72:24:0607002:389, согласно прилагаемой схемы расположения земельного участка или земельных участков на кадастровом плане территории, в рамках комплексных кадастровых работ в отношении кадастрового квартала 72:24:0607002.

«15» мая 2026г.
(дата) (подпись)

Розумов Юрий Анатольевич
(ФИО)

Приложение к согласию

Схема расположения земельного участка или земельных участков на кадастровом плане территории

Кадастровый номер земельного участка: *72:24:0607002:389*

Площадь земельного участка: *1 030 м²*

Обозначение характерных точек границ	Координаты		Обозначение характерных точек границ	Координаты	
	X	Y		X	Y
184	450 243,34	2 537 739,96	218	450 250,07	2 537 788,00
н183У	450 253,63	2 537 764,74	715	450 240,39	2 537 791,58
182	450 258,74	2 537 778,74	714	450 222,85	2 537 749,03
н181У	450 260,29	2 537 782,99	1113	450 232,87	2 537 745,03
219	450 257,65	2 537 784,47	184	450 243,34	2 537 739,96

Система координат: МСК-72, зона 2



Масштаб 1:600

Условные обозначения:

н73У .	- обозначение новой точки границы земельного участка
.7	- Существующая точка, имеющиеся в ЕГРН сведения о которой позволяют однозначно определить ее местоположение
	- вновь образованная или уточненная часть границы земельного участка; часть контура здания, сооружения, объекта незавершенного строительства, образованного проекцией вновь образованного наземного конструктивного элемента здания, сооружения, объекта незавершенного строительства
	- существующая часть границы, имеющиеся в ЕГРН сведения о которой достаточны для определения ее местоположения
:15	- кадастровый номер объектов комплексных кадастровых работ
:192	- Кадастровый номер земельного участка, учтенного в ЕГРН
:6036	- Существующая часть границы контура и кадастровый номер объекта капитального строительства, имеющиеся в ЕГРН сведения о котором достаточны для определения его местоположения
72:24:0607002	- Номер и граница кадастрового квартала

Я, Иванова Вера Геннадьевна, 17.02.1964 г.р. (паспорт гражданина Российской Федерации серия 71 08 № 689462, выдан 28.03.2009 Межрайонным отделом УФМС России по Тюменской области в г.Тобольске), являюсь собственником земельного участка с кадастровым номером 72:24:0607002:408, расположенного по адресу: Тюменская область, город Тобольск, район ДОЗа, улица Урожайная, участок № 26 (СНТ «Прибрежный»), даю свое согласие на изменение конфигурации земельного участка с кадастровым номером 72:24:0607002:408, его местоположение и площадь, согласно прилагаемой схемы расположения земельного участка или земельных участков на кадастровом плане территории, в рамках комплексных кадастровых работ в отношении кадастрового квартала 72:24:0607002.

«21» 05 2026г.

(дата) (подпись)

Иванова Вера Геннадьевна.

(ФИО)

приложение к сетевому

Схема расположения земельного участка или земельных участков на кадастровом плане территории

Кадастровый номер земельного участка	72:24:0607002:408
Площадь земельного участка	554 м²

Обозначение характерных точек границ	Координаты		Обозначение характерных точек границ	Координаты	
	X	Y		X	Y
910	450 103,45	2 537 790,66	н1117У	450 108,51	2 537 771,83
н85У	450 085,10	2 537 746,71	1118	450 114,47	2 537 786,79
н83У	450 091,55	2 537 744,25	910	450 103,45	2 537 790,66
82	450 095,44	2 537 742,77			

Система координат: МСК-72, зона 2

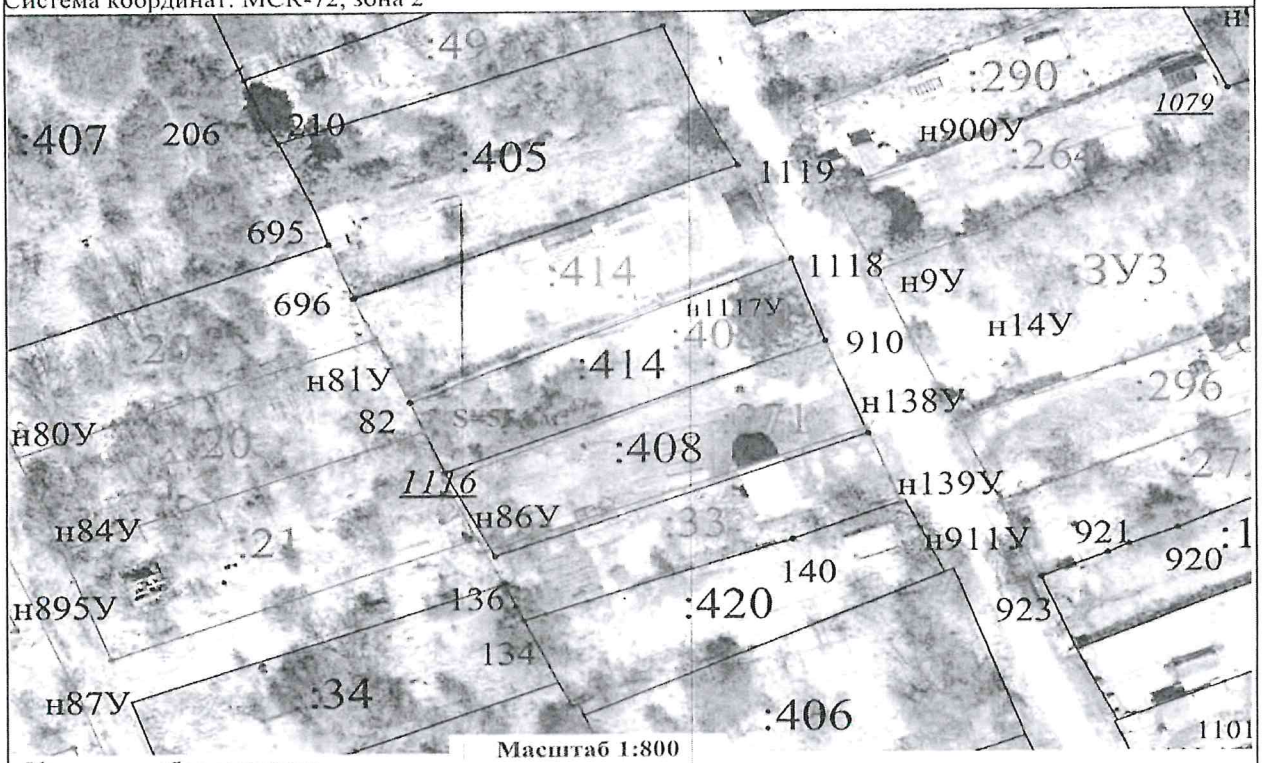

Масштаб 1:800

Условные обозначения:

н73У .	- обозначение новой точки границы земельного участка
7	- Существующая точка, имеющиеся в ЕГРН сведения о которой позволяют однозначно определить ее местоположение
	- вновь образованная или уточненная часть границы земельного участка; часть контура здания, сооружения, объекта незавершенного строительства, образованного проекцией вновь образованного наземного конструктивного элемента здания, сооружения, объекта незавершенного строительства
	- существующая часть границы, имеющиеся в ЕГРН сведения о которой достаточны для определения ее местоположения
:15	- кадастровый номер объектов комплекеных кадастровых работ
:192	- Кадастровый номер земельного участка, учтенного в ЕГРН
:603	- Существующая часть границы контура и кадастровый номер объекта капитального строительства, имеющиеся в ЕГРН сведения о котором достаточны для определения его местоположения
72:24:0607002	- Номер и граница кадастрового квартала

Я, Парксеп Анастасия Владимировна, 23.02.1994 г.р. (паспорт гражданина Российской Федерации серия 71 16 № 214709, выдан 13.05.2016 Отделом УФМС России по Тюменской области в Тюменском районе), являюсь собственником земельного участка с кадастровым номером 72:24:0607002:414, расположенного по адресу: Тюменская область, город Тобольск, район ДОЗа, улица Урожайная, участок № 28 (СНТ «Прибрежный»,), даю свое согласие на изменение конфигурации земельного участка с кадастровым номером 72:24:0607002:414, его местоположение и площадь, согласно прилагаемой схемы расположения земельного участка или земельных участков на кадастровом плане территории, в рамках комплексных кадастровых работ в отношении кадастрового квартала 72:24:0607002.

«18» мая 2026г.

(дата) (подпись)

Парксеп Анастасия Владимировна

(ФИО)

Приложение к согласию
№ 1

Схема расположения земельного участка или земельных участков на кадастровом плане территории

Кадастровый номер земельного участка: 72:24:0607002:414

Площадь земельного участка: 688 м²

Обозначение характерных точек границ	Координаты		Обозначение характерных точек границ	Координаты	
	X	Y		X	Y
82	450 095,44	2 537 742,77	1118	450 114,47	2 537 786,79
н81У	450 103,96	2 537 738,84	н1117У	450 108,51	2 537 771,83
696	450 109,42	2 537 736,31	82	450 095,44	2 537 742,77
1119	450 126,93	2 537 780,67			

Система координат: МСК-72, зона 2



Условные обозначения:

н73У .	- обозначение новой точки границы земельного участка
7	- Существующая точка, имеющиеся в ЕГРН сведения о которой позволяют однозначно определить ее местоположение
	- вновь образованная или уточненная часть границы земельного участка; часть контура здания, сооружения, объекта незавершенного строительства, образованного проекцией вновь образованного наземного конструктивного элемента здания, сооружения, объекта незавершенного строительства
	- существующая часть границы, имеющиеся в ЕГРН сведения о которой достаточны для определения ее местоположения
:15	- кадастровый номер объектов комплексных кадастровых работ
:192	- Кадастровый номер земельного участка, учтенного в ЕГРН
:5038	- Существующая часть границы контура и кадастровый номер объекта капитального строительства, имеющиеся в ЕГРН сведения о котором достаточны для определения его местоположения
72:24:0607002	- Номер и граница кадастрового квартала

АДМИНИСТРАЦИЯ ГОРОДА ТОБОЛЬСКА
ДЕПАРТАМЕНТ ГРАДОСТРОИТЕЛЬСТВА И ЗЕМЛЕПОЛЬЗОВАНИЯ

8 микрорайон, дом № 32, город Тобольск, Тюменская область,626152, тел. (3456) 24-45-70 e-mail: dgz-tobolsk@prto.ru

13 мая 2026г. № 11-01/11/2250

На № _____ от _____

О согласии на изменение границ земельного участка

Департамент градостроительства и землепользования Администрации города Тобольска дает свое согласие на изменение конфигурации, а также площади земельного участка с кадастровым номером 72:24:0607002:607, образованного в целях организации аукциона на право заключения договора аренды земельного участка, согласно прилагаемой схемы расположения земельного участка или земельных участков на кадастровом плане территории, в рамках комплексных кадастровых работ в отношении кадастрового квартала 72:24:0607002.

Директор департамента **А.В. Мацнюк**

Устинова Ирина Сергеевна
(3456) 24-45-70 (доб. 502) dgz-tobolsk@prto.ru

Схема расположения земельного участка или земельных участков на кадастровом плане территории

Кадастровый номер земельного участка: 72:24:0607002:607

Площадь земельного участка: 900 м²

Обозначение характерных точек границ	Координаты		Обозначение характерных точек границ	Координаты	
	X	Y		X	Y
н569У	451 058,29	2 537 660,14	н542У	451 031,18	2 537 686,77
568	451 057,83	2 537 691,10	н541У	451 030,56	2 537 667,45
н1121У	451 057,83	2 537 693,49	н540У	451 031,46	2 537 660,25
н1122У	451 031,92	2 537 693,60	н569У	451 058,29	2 537 660,14
543	451 031,76	2 537 689,79			

Система координат: МСК-72, зона 2



Масштаб 1:800

Условные обозначения:

н73У	- обозначение новой точки границы земельного участка
7	- Существующая точка, имеющиеся в ЕГРН сведения о которой позволяют однозначно определить ее местоположение
	- вновь образованная или уточненная часть границы земельного участка; часть контура здания, сооружения, объекта незавершенного строительства, образованного проекцией вновь образованного наземного конструктивного элемента здания, сооружения, объекта незавершенного строительства
	- существующая часть границы, имеющиеся в ЕГРН сведения о которой достаточны для определения ее местоположения
:15	- кадастровый номер объектов комплексных кадастровых работ
:192	- Кадастровый номер земельного участка, учтенного в ЕГРН
:6030	- Существующая часть границы контура и кадастровый номер объекта капитального строительства, имеющиеся в ЕГРН сведения о котором достаточны для определения его местоположения
72:24:0607002	- Номер и граница кадастрового квартала